Схема расположения публичного сервитута

Утверждена

_____

_____

_____

от_____ №_____

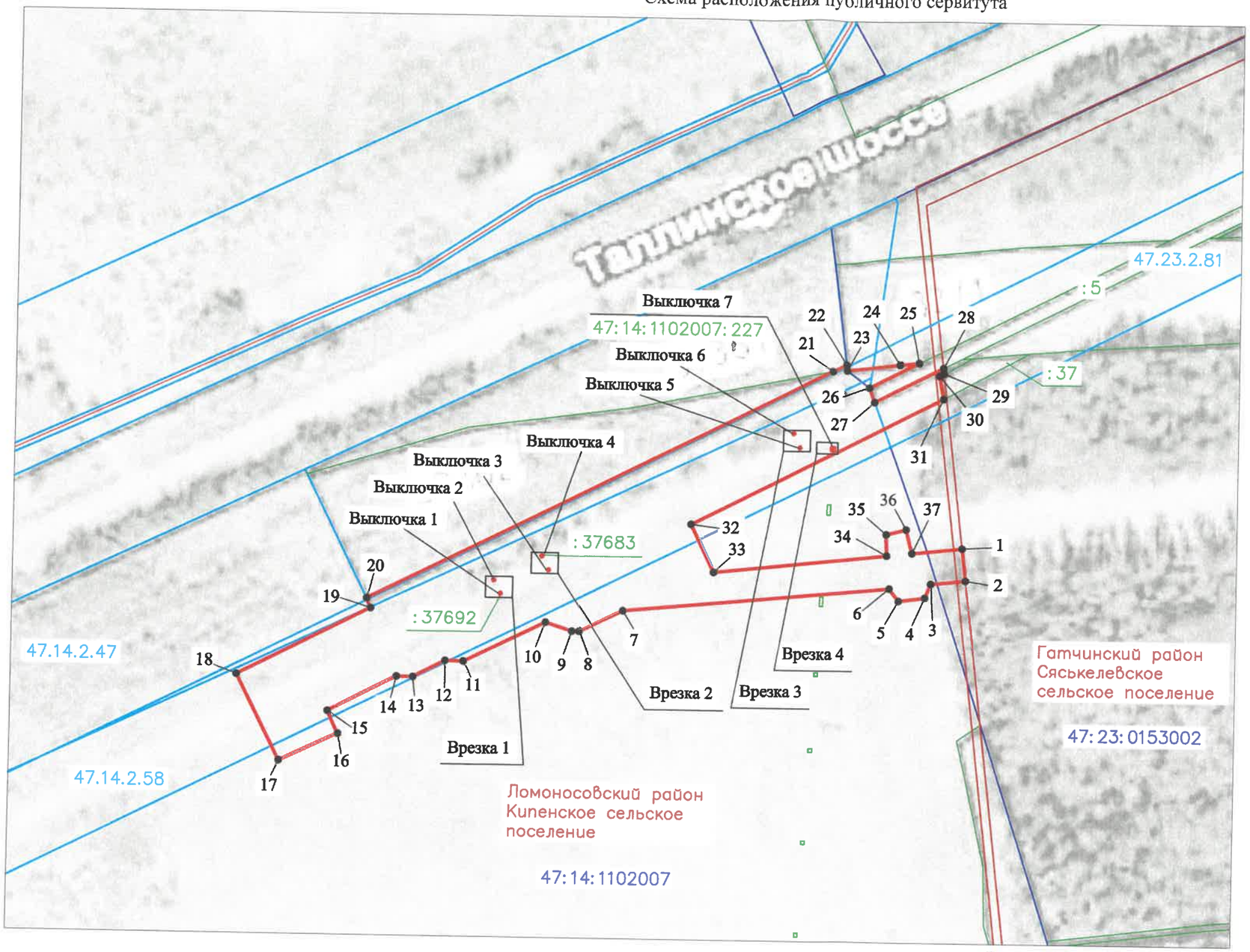

Масштаб 1:3 000

Врезка 1

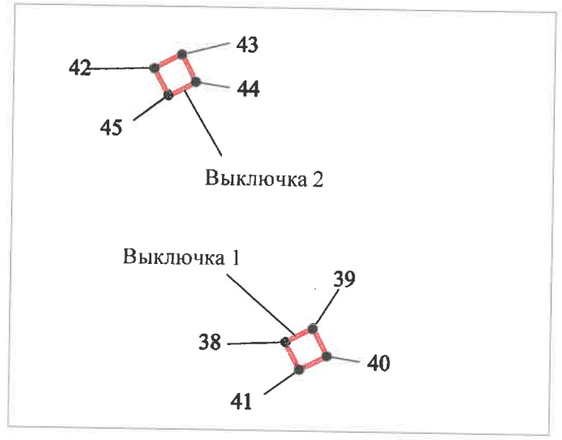

Врезка 2

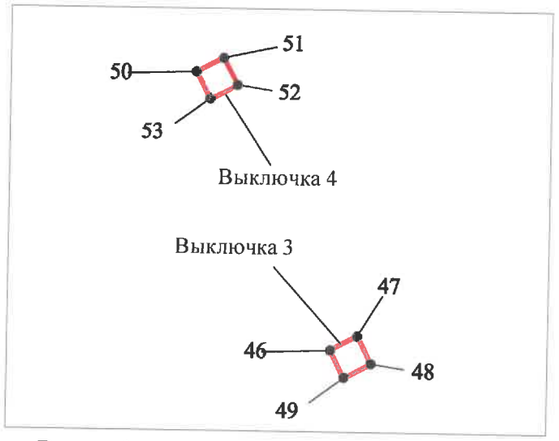

Врезка 3

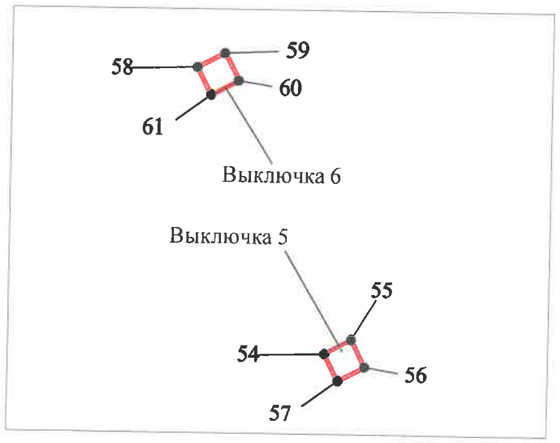

Масштаб 1:200

Врезка 4

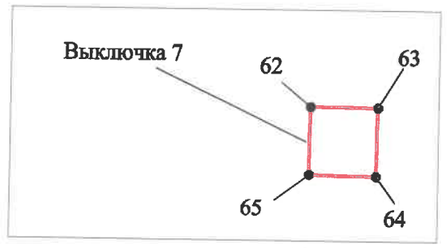

Масштаб 1:200

Используемые условные знаки и обозначения:

- вновь образованная часть границы объекта
- 11 характерная точка границы объекта
- граница субъекта, МО, населенного пункта
- :37 существующая часть границ земельных участков, их кадастровые номера, имеющиеся в ЕГРН сведения о которых достаточны для определения их местоположения
- 47:23:0153002 граница и номер кадастрового квартала согласно сведениям ЕГРН
- 47.23.2.81 граница и номер территориальной зоны, зоны с особыми условиями использования территории

Подпись _____ Дата «____» _____ г.

Место для оттиска печати (при наличии) лица, составившего описание местоположения границ объекта