



АДМИНИСТРАЦИЯ МУНИЦИПАЛЬНОГО ОБРАЗОВАНИЯ
ЛОМОНОСОВСКИЙ МУНИЦИПАЛЬНЫЙ РАЙОН ЛЕНИНГРАДСКОЙ ОБЛАСТИ

РАСПОРЯЖЕНИЕ

от 14.04.2020

№ 38-р/20

О внесении изменений в распоряжение администрации муниципального образования Ломоносовский муниципальный район Ленинградской области от 13.03.2019 № 27-р/19 «Об утверждении Расписания выезда подразделений Юго-западного местного пожарно-спасательного гарнизона для тушения пожаров и проведения аварийно-спасательных работ на территории муниципального образования Ломоносовский муниципальный район Ленинградской области»

В связи с изменениями организационно-штатной структуры ГУ МЧС России по Ленинградской области, руководствуясь статьей 13 областного закона от 25.12.2006 №169-оз «О пожарной безопасности Ленинградской области» и приказом МЧС России от 25.10.2017 №467 «Об утверждении Положения о пожарно-спасательных гарнизонах»

внести в распоряжение администрации муниципального образования Ломоносовский муниципальный район Ленинградской области от 13.03.2019 № 27-р/19 «Об утверждении Расписания выезда подразделений Юго-западного местного пожарно-спасательного гарнизона для тушения пожаров и проведения аварийно-спасательных работ на территории муниципального образования Ломоносовский муниципальный район Ленинградской области» следующие изменения:

наименование распоряжения читать в следующей редакции «Об утверждении расписания выезда подразделений Сосновоборского местного пожарно-спасательного гарнизона для тушения пожаров и проведения

аварийно-спасательных работ на территории муниципального образования Ломоносовский муниципальный район Ленинградской области»;

пункт 1 распоряжения читать в следующей редакции: «Утвердить расписание выезда подразделений Сосновоборского местного пожарно-спасательного гарнизона для тушения пожаров и проведения аварийно-спасательных работ в части, касающейся территории муниципального образования Ломоносовский муниципальный район, согласно приложению».

Наименование приложения читать в следующей редакции «Расписание выезда подразделений Сосновоборского местного пожарно-спасательного гарнизона для тушения пожаров и проведения аварийно-спасательных работ на территории муниципального образования Ломоносовский муниципальный район»

Глава администрации



С. А. Годов

УТВЕРЖДАЮ

Глава администрации муниципального образования
Ломоносовский муниципальный район



С.А. Годов

Распоряжение № 38-р/20 от «14» 04 2020
(приложение)

РАСПИСАНИЕ ВЫЕЗДА

подразделений Сосновоборского местного пожарно-спасательного гарнизона для
тушения пожаров и проведения аварийно-спасательных работ на территории
муниципального образования Ломоносовский муниципальный район

2020

РАСПИСАНИЕ ВЫЕЗДА
подразделений Сосновоборского местного пожарно-спасательного гарнизона для тушения пожаров и проведения
аварийно-спасательных работ на территории МО Ломоносовский муниципальный район

Подразделение пожарной охраны	Номер (ранг) пожара:						АСР				
	№ 1		№ 1-бис		№ 2			№ 3			
	Привлекаемые подразделения	Расчетное время прибытия к наиболее удаленной точке района выезда	Привлекаемые подразделения	Расчетное время прибытия к наиболее удаленной точке района выезда	Привлекаемые подразделения	Расчетное время прибытия к наиболее удаленной точке района выезда		Привлекаемые подразделения	Расчетное время прибытия к наиболее удаленной точке района выезда		
ОП71 ПСЧ	АЦпсч-ОП71 АЦпсч-51	20 мин. 20 мин.	2 АЦпсч-ТТПО СПб	20 мин.	АЦпсч-ТТПО СПб АЦпсч-57 АЦпсч-134 АЦпсч-71 АСА ПСО г. Тосно	30 мин. 33 мин. 45 мин. 45 мин. 120 мин.	АЦпсч-ТТПО СПб АЦ ОУ «ДПК Ломоносовского района» АЦпсч-71 АЦпсч-120 АЛпсч-71 ПНСпсч-71 АР-ТТПО СПб ПКСпсч-96 АШпсч-94	40 мин. 45 мин.	45 мин. 60 мин. 50 мин. 120 мин. 60 мин. 90 мин. 90 мин.	АСА ПСП «Красная горка» АЦ ПАСФ 57 ПСЧ	25 мин. 20 мин.

	Лебяженск оо городское поселение	АЦлсч- ОП71 АЦлсч-51	25 мин. 25 мин. 25 мин.	АЦлсч-71 АЦлсч-71	25 мин. 25 мин. 25 мин.	2 АЦлсч-ТТПО СПб АЦлсч-57 АЦлсч-134 АСА ПСО г. Тосно	30 мин. 50 мин. 60 мин. 130 мин.	2 АЦлсч-ТТПО СПб АЦ ОУ «ДПК Ломоносовского района» АЦлсч-120 АЦлсч-71 ПНСлсч-71 АР-ТТПО СПб ПКСлсч-96 АШлсч-94	40 мин. 60 мин. 65 мин. 25 мин. 120 мин. 60 мин. 90 мин. 100 мин.	АСА ПСП «Красная горка» АЦ ПАСФ 57 ПСЧ	25 мин. 20 мин.
Итого по видам:		АЦ-2	АЦ-4	АЦ-8, АСА-1	АЦ-12, АЛ-1, ПНС-1, ПКС-1, АШ-1, АР-1	АЦ-1, АСА-1					
Всего:		2	4	9	17	2					
ПСЧ- 57	Оржицкое сельское поселение	АЦлсч-57 АЦлсч-134	20 мин. 27 мин.	2АЦлсч- ТТПО СПб	30 мин.	2АЦлсч-ТТПО СПб АЦлсч-ОП71 АЦлсч-42 АСА ПСО г. Тосно	40 мин. 35 мин. 40 мин. 110 мин.	АЦлсч-ТТПО СПб АЦ ОУ «ДПК Ломоносовского района» АЦлсч-120 АЦлсч-43 АЦлсч-42 ПНСлсч-71 АР-ТТПО СПб ПКСлсч-96 АШлсч-94	45 мин. 40 мин. 45 мин. 50 мин. 50 мин. 120 мин. 70 мин. 90 мин. 100 мин.	АСА ПСП «Красная горка» АЦ ПАСФ 57 ПСЧ	60 мин. 20 мин.
	Гостилицк оо сельское поселение	АЦлсч-57 АЦлсч-134	20 мин. 30 мин.	2 АЦлсч- ТТПО СПб	30 мин.	2АЦлсч-ТТПО СПб АЦлсч-ОП71 АЦлсч-120 АСА ПСО г. Тосно	40 мин. 35 мин. 35 мин. 118 мин.	АЦлсч-ТТПО СПб АЦлсч-43 АЦлсч-71 АЦлсч-42 АЦлсч-42 ПНСлсч-71 АР-ТТПО СПб ПКСлсч-96 АШлсч-94	50 мин. 60 мин. 50 мин. 45 мин. 45 мин. 120 мин. 60 мин. 100 мин. 100 мин.	АСА ПСП «Красная горка» АЦ ПАСФ 57 ПСЧ	60 мин. 20 мин.
	Лопухинск	АЦлсч-57	30 мин.	АЦлсч-ТТПО	40 мин.	2АЦлсч-ТТПО СПб	50 мин.	2АЦлсч-ТТПО СПб	60 мин.	АСА ПСП	60 мин.

оо сельское поселение	АЦлсч-134	35 мин.	СПб АЦлсч-ОП71	40 мин.	АЦлсч-71 АЦлсч-120 АСАлсч-124	50 мин. 50 мин. 98 мин.	АЦлсч-119 АЦлсч-42 АЛлсч-71 ПНСлсч-71 АР-ТТПО СПб ПКСлсч-96 АШлсч-94	50 мин. 60 мин. 60 мин. 50 мин. 70 мин. 100 мин. 100 мин.	«Красная горка» АЦ ПАСФ 57 ПСЧ	30 мин.
Ропшинское сельское поселение	АЦлсч-57 АЦлсч-134	20 мин. 25 мин.	2АЦлсч- ТТПО СПб	30 мин.	АЦлсч-ТТПО СПб Цлсч-ОП71 АЦлсч-42 АСА ПСО г. Тосно	40 мин. 40 мин. 40 мин. 105 мин.	АЦлсч-ТТПО СПб АЦ ОУ «ДПК Ломоносовского района» АЦлсч-120 АЦлсч-43 АЛлсч-42 ПНС-ТТПО СПб АР-ТТПО СПб ПКСлсч-96 АШлсч-94	45 мин. 40 мин. 45 мин. 45 мин. 45 мин. 70 мин. 70 мин. 85 мин. 100 мин.	АСА ПСП «Красная горка» АЦ ПАСФ 57 ПСЧ	60 мин. 20 мин.
Низинское сельское поселение	АЦлсч-57 АЦлсч- ТТПО СПб	20 мин. 20 мин.	АЦлсч-51 АЦлсч-ТТПО СПб	20 мин. 20 мин.	АЦлсч-ТТПО СПб АЦлсч-ОП71 АЦлсч-134 АЦлсч- АЦ ОУ «ДПК Ломоносовского района» АСА ПСО г. Тосно	25 мин. 25 мин. 30 мин. 30 мин.	АЦлсч-ТТПО СПб АЦлсч-42 АЦлсч-43 АЦлсч-120 АЛлсч-42 ПНСлсч-71 АР-ТТПО СПб ПКСлсч-96 АШлсч-94	35 мин. 40 мин. 45 мин. 60 мин. 50 мин. 120 мин. 60 мин. 90 мин. 90 мин.	АСА ПСП «Красная горка» АЦ ПАСФ 57 ПСЧ	40 мин. 25 мин.
Пениковское сельское поселение	АЦлсч-57 АЦлсч-51	20 мин. 20 мин.	2 АЦлсч- ТТПО СПб	20 мин.	АЦлсч-ТТПО СПб АЦлсч-ОП71 АЦлсч-134 АЦлсч-71 АСА ПСО г. Тосно	30 мин. 30 мин. 42 мин. 43 мин. 110 мин.	АЦлсч-ТТПО СПб АЦ ОУ «ДПК Ломоносовского района» АЦлсч-71 АЦлсч-120 АЛлсч-71 ПНСлсч-71	35 мин. 42 мин. 43 мин. 60 мин. 45 мин. 120 мин.	АСА ПСП «Красная горка» АЦ ПАСФ 57 ПСЧ	40 мин. 20 мин.

ПСЧ-134	Итого по видам:	АЦ-2		АЦ-4		АЦ-8, АСА-1		АЦ-12, АЛ-1, ПНС-1, ПКС-1, АШ-1, АР-1		АЦ-1, АСА-1	
		2		4		9		17		2	
	Русско-Высоцкое сельское поселение	АЦлсч-134 АЦлсч-ТТПО СПб	10 мин. 20 мин.	АЦлсч-ТТПО СПб АЦлсч-57	30 мин. 30 мин.	АЦлсч-42 АЦлсч-43 2АЦлсч-ТТПО СПб АСА ПСО г. Тосно	30 мин. 30 мин. 30 мин. 40 мин. 90 мин.	АЦлсч-ТТПО СПб АЦ ОУ «ДПК Ломоносовского района» АЦлсч-120 АЦлсч-119 АЛлсч-42 ПНС-ТТПО СПб АР-ТТПО СПб ПКСлсч-96 АШлсч-94	45 мин. 30 мин. 45 мин. 45 мин. 45 мин. 70 мин. 70 мин. 80 мин. 90 мин.	АСА ПСП «Красная горка» АЦ ПАСФ 57 ПСЧ	60 мин. 90 мин. 90 мин.
	Лагодовское сельское поселение	АЦлсч-134 АЦлсч-ТТПО СПб	15 мин. 20 мин.	АЦлсч-ТТПО СПб АЦлсч-57	30 мин. 30 мин.	АЦлсч-42 АЦлсч-43 2АЦлсч-ТТПО СПб АСА ПСО г. Тосно	30 мин. 30 мин. 30 мин. 40 мин. 90 мин.	АЦлсч-ТТПО СПб АЦ ОУ «ДПК Ломоносовского района» АЦлсч-120 АЦлсч-119 АЛлсч-42 ПНС-ТТПО СПб АР-ТТПО СПб ПКСлсч-96 АШлсч-94	45 мин. 30 мин. 45 мин. 45 мин. 45 мин. 70 мин. 70 мин. 80 мин. 90 мин.	АСА ПСП «Красная горка» АЦ ПАСФ 57 ПСЧ	60 мин. 20 мин.

Кипенское сельское поселение	АЦлсч-134	20 мин.	2 АЦлсч-ТТПО СПб	20 мин.	АЦлсч-42 АЦлсч-43 2АЦлсч-ТТПО СПб АСА ПСО г. Тосно	35 мин. 35 мин. 35 мин. 45 мин. 95 мин.	АЦлсч-ТТПО СПб АЦ ОУ «ДПК Ломоносовского района» АЦлсч-120 АЦлсч-119 АЦлсч-42 ПНС-ТТПО СПб АР-ТТПО СПб ПКСлсч-96 АШлсч-94	45 мин. 35 мин. 40 мин. 47 мин. 45 мин. 70 мин. 70 мин. 85 мин. 95 мин.	АСА ПСП «Красная горка» АЦ ПАСФ 57 ПСЧ	60 мин. 20 мин.
	АЦлсч-134 АЦлсч-57	20 мин. 20 мин.	2 АЦлсч-ТТПО СПб	20 мин.	АЦлсч-42 АЦлсч-43 2АЦлсч-ТТПО СПб АСА ПСО г. Тосно	30 мин. 30 мин. 30 мин. 40 мин. 90 мин.	АЦлсч-ТТПО СПб АЦ ОУ «ДПК Ломоносовского района» АЦлсч-120 АЦлсч-119 АЦлсч-42 ПНС-ТТПО СПб АР-ТТПО СПб ПКСлсч-96 АШлсч-94	45 мин. 30 мин. 50 мин. 50 мин. 45 мин. 70 мин. 70 мин. 80 мин. 90 мин.	АСА ПСП «Красная горка» АЦ ПАСФ 57 ПСЧ	60 мин. 20 мин.
Виллозское городское поселение	АЦлсч-134 АЦлсч-ТТПО СПб	20 мин. 20 мин.	АЦлсч-ТТПО СПб АЦлсч-57	30 мин. 30 мин.	АЦ ОУ «ДПК Ломоносовского района» 2АЦлсч-ТТПО СПб АЦлсч-42 АСА ПСО г. Тосно	20 мин. 35 мин. 35 мин. 40 мин. 90 мин.	АЦлсч-ТТПО СПб АЦлсч-51 АЦлсч-43 АЦлсч-119 АЦлсч-42 ПНС-ТТПО СПб АР-ТТПО СПб ПКСлсч-96 АШлсч-94	45 мин. 35 мин. 50 мин. 35 мин. 45 мин. 60 мин. 60 мин. 80 мин. 90 мин.	АСА ПСП «Красная горка» АЦ ПАСФ 57 ПСЧ	60 мин. 35 мин.
Горбунковское сельское поселение	АЦлсч-134 АЦлсч-ТТПО СПб	20 мин. 20 мин.	АЦлсч-ТТПО СПб АЦлсч-57	30 мин. 30 мин.	АЦ ОУ «ДПК Ломоносовского района» 2АЦлсч-ТТПО СПб АЦлсч-42 АСА ПСО г. Тосно	20 мин. 30 мин. 35 мин. 40 мин. 90 мин.	АЦлсч-ТТПО СПб АЦлсч-51 АЦлсч-43 АЦлсч-119 АЦлсч-42 ПНС-ТТПО СПб АР-ТТПО СПб ПКСлсч-96 АШлсч-94	45 мин. 35 мин. 50 мин. 35 мин. 45 мин. 60 мин. 60 мин. 80 мин. 90 мин.	АСА ПСП «Красная горка» АЦ ПАСФ 57 ПСЧ	60 мин. 35 мин.
Аннинское городское поселение	АЦлсч-134 АЦлсч-ТТПО СПб	20 мин. 20 мин.	АЦлсч-ТТПО СПб АЦлсч-57	30 мин. 35 мин.	АЦ ОУ «ДПК Ломоносовского района»	20 мин.	АЦлсч-ТТПО СПб АЦлсч-51 АЦлсч-43	45 мин. 35 мин. 50 мин.	АСА ПСП «Красная горка»	60 мин.

					2АЦлсч-ТГПО СПб АЦлсч-42 АСА ПСО г. Тосно	35 мин. 35 мин. 40 мин. 90 мин.	АЦлсч-119 АЛлсч-42 ПНС-ТГПО СПб АР-ТГПО СПб ПКСлсч-96 АШлсч-94	35 мин. 45 мин. 60 мин. 60 мин. 80 мин. 90 мин.	АЦПАСФ 57 ПСЧ	35 мин.
Итого по видам:	АЦ-2	АЦ-4	АЦ-8, АСА-1	АЦ-12, АЛ-1, ПНС-1, ПКС-1, АШ-1, АР-1	АЦ-8, АСА-1				АЦ-1, АСА-1	
Всего:	2	4	9	17	2	4	9	17	2	2

Приложение № 1
к расписанию выезда
подразделений Сосновоборского местного
пожарно-спасательного гарнизона
от « » 201 года

**Перечень
сил и средств подразделений Сосновоборского местного пожарно-спасательного гарнизона, дислоцированных на
территории муниципального образования Ломоносовский муниципальный район**

№ п/п	Наименование (номер) подразделения	Адрес дислокации подразделения	Штабная численность личного состава	Техника в наличии		Средняя численность боевого расчета		Техника в резерве		Телефон диспетчера (дежурного)
				Кол-во	Тип	Человек	Техники	Кол-во	Тип	
1.	57 ПСЧ 37 ПСО ФПС ГПС	Ломоносовский район, д. Оржицы.	30	2	АЦ	6	1	1	АЦ	8813765733 9
2.	134 ПСЧ ОГПС Гатчинского района	Ломоносовский район, с. Русско-Высоцкое	28	2	АЦ	5	1	1	АЦ	8952246223 1
3.	ПСП «Красная горка»	Ломоносовский район, п. Лебяжье, ул. Пляжная д.9	20	1	АСА	5	1	1	АЦ	8921440002 9
4.	Пожарная команда войсковой части 55443-25	Ломоносовский район, п. Большая Ижора	103	1	АЦ	28	3	1	АЦ пожарный танк	4224790
5.	Пожарная команда войсковой части 3526	Ломоносовский район, п. Лебяжье	12	1	АЦ	3	1	1	АЦ	4230808
6.	ОУ «ДПК Ломоносовского района»	Ломоносовский район, Волхонское ш. д.4	18	1	АЦ	3	1	1	АЦ	8921903463 7

Начальник Сосновоборского местного пожарно-спасательного гарнизона
майор внутренней службы

А.В. Первов

Приложение № 2
к расписанию выезда
подразделений Сосновоборского местного
пожарно-спасательного гарнизона
от « ___ » _____ 201__ года

ВЫПИСКА

из Плана привлечения в части, касающейся муниципального образования (местного гарнизона), с указанием номеров (рангов) пожара, по которым привлекаются силы и средства сопредельных гарнизонов соседних муниципальных образований

Настоящее приложение к расписанию выезда подразделений Сосновоборского местного пожарно-спасательного гарнизона от « ___ » _____ 201__ года, представляет собой выписку из Плана привлечения сил и средств территориального пожарно-спасательного гарнизона Ленинградской области для тушения пожаров и проведения аварийно-спасательных работ. Выписку из Плана привлечения направляет Главное управление МЧС России по Ленинградской области.

Приложение № 3

к расписанию выезда
подразделений Сосновоборского местного
пожарно-спасательного гарнизона
« ___ » _____ 201__ года

ПЕРЕЧЕНЬ

сил и средств пожарно-спасательных гарнизонов сопредельных муниципальных образований, привлекаемых для тушения пожаров и проведения аварийно-спасательных работ на территории МО Ломоносовский муниципальный район, с указанием расстояния до административного центра муниципального образования, маршрутов следования и состояния дорожных покрытий

№ п/п	Муниципальное образование, куда привлекаются силы	Подразделение	Адрес дислокации подразделения	Привлекаемые силы	Способ вызова (телефон)	Расстояние до административного центра, км	Маршрут следования	Состояние дорожного покрытия
1.	Ломоносовский район	30 ПСЧ 17 ПСО ФПС ГПС	г.Петродворец, ул. Астрономическая, д.4	2 АЦ, АЛ	88124284970	5	ул. Астрономическая - ул. Федонинского	Асфальтобетонное (удовлетворительное)
2.	Ломоносовский район	24 ПСЧ 17 ПСО ФПС ГПС	г.Петродворец, ул. Самсониевская, д.9	2 АЦ	88124506001	7	ул. Самсониевская - Санкт-Петербургский пр. - Сиреневая аллея - Ораниенбаумское ш.	Асфальтобетонное (удовлетворительное)
3.	Ломоносовский район	51 ПСЧ 1 ПСО	г. Ломоносов,	2 АЦ, АЛ	88124230880	6	Двурцовый пр. -	Асфальтобетон

	район	ФПС ГПС	Дворцовый пр-т, д. 65.				Краснофлотское ш.	ное (удовлетворительное)
4.	Ломоносовский район	20 ПСЧ ПСО	СПб, Петергофское шоссе	2 АЦ	88124174185	15	Петергофское ш. – Санкт-Петербургское ш. – Сиреневая аллея – Ораниенбаумское ш.	Асфальтобетонное (удовлетворительное)
5.	Ломоносовский район	54 ПСЧ ПСО	п. Стрельна, ул. Фронтовая, д.76	3 АЦ, АКП-50	88124215601	20	ул. Фронтовая. – Санкт-Петербургское ш. – Сиреневая аллея – Ораниенбаумское ш.	Асфальтобетонное (удовлетворительное)
6.	Ломоносовский район	33 ПСЧ ПСО	г. Красное Село, ул. Юных пионеров, д.7	2 АЦ	88122462223	20	Кр. Село – ул. Свободы - пос. Оржицы	Асфальтобетонное (удовлетворительное)
7.	Ломоносовский район	35 ПСЧ 24 ПСО ФПС ГПС	СПб, ул. Партизана Германа, д29, к.1	2 АЦ, АЛ	88127359650	25	ул. П. Германа – Санкт-Петербургское ш. – Сиреневая аллея – Ораниенбаумское ш.	Асфальтобетонное (удовлетворительное)
8.	Ломоносовский район	120 ПСЧ ОГПС Волосовского р-на	Волосовский район, д. Бегуницы	1 АЦ	88137351158	58	по автодороге Б. Ижора – Черемькино, по автодороге «Нарва»	Асфальтобетонное (удовлетворительное)
9.	Ломоносовский район	119 ПСЧ ОГПС Волосовского р-на	г. Волосово Заводская, д. 2	2 АЦ	88137321453	75	по автодороге Б. Ижора – Черемькино, по автодороге «Нарва» до пос. Бегуницы, по автодороге	Асфальтобетонное (удовлетворительное)

10.	Ломоносовский район	123 ПСЧ ОГПС Волоsovского р-на	Волоsovский район, д. Молосковичи	1 АЦ	88137361310	78	Копорье – Гомонтово - Волосово по автодороге Б. Ижора – Черемькино, по автодороге «Нарва» до пос. Бегуницы, по автодороге Копорье – Гомонтово - Волосово	Асфальтобетонное (удовлетворительное)
11.	Ломоносовский район	125 ПСЧ ОГПС Кингисеппского района	Кингисеппский район, п. Котельский	1 АЦ	88137563401	60-65	А-121	Асфальтобетонное (удовлетворительное)
12.	Ломоносовский район	124 ПСЧ ОГПС Кингисеппского района	Кингисепп, ул. Октябрьская д.11	1 АЦ	88137540300	80-90	А-121	Асфальтобетонное (удовлетворительное)
13.	Ломоносовский район	42 ПСЧ 18 ПСО ФПС ГПС	г. Гагчина, ул. Рошинская, д. 17	2 АЦ 1 АЛ	88137138944	50	А-120	Асфальтобетонное (удовлетворительное)
14.	Ломоносовский район	43 ПСЧ 18 ПСО ФПС ГПС	г. Гагчина, ул. Рошалья, д.14	2 АЦ	89523605295	52	А-120	Асфальтобетонное (удовлетворительное)

А.В. Первов

Начальник Сосновоборского местного пожарно-спасательного гарнизона
майор внутренней службы

Приложение № 4
к расписанию выезда подразделений
Сосновоборского местного
пожарно-спасательного гарнизона
от «__» _____ 201__ года

ПЕРЕЧЕНЬ

сил и средств Сосновоборского местного пожарно-спасательных гарнизонов, привлекаемых для тушения пожаров и проведения аварийно-спасательных работ на территории муниципальных образований, с указанием расстояния до административного центра муниципального образования, маршрутов следования и состояния дорожных покрытий

№ п/п	Муниципальное образование, куда привлекаются силы	Подразделение	Адрес дислокации подразделения	Привлекаемые силы	Способ вызова (телефон)	Расстояние до административного центра, км	Маршрут следования	Состояние дорожного покрытия
1.	МО Волосовский МР, МО Кингисеппский МР, г. Санкт-Петербург	57 ПСЧ 37 ПСО ФПС ГПС	Ломоносовский район, д. Оржицы.	1 АЦ	88137657339	25	Гостилицкое ш. - Санкт-Петербургский пр.	Асфальтобетонное (удовлетворительное)
2.	МО Волосовский МР, МО Кингисеппский МР, г. Санкт-Петербург	134 ПСЧ ОГПС Гатчинского района	Ломоносовский район, с. Русско-Высоцкое	1 АЦ	89522462231	5	С. Русско-высоцкое – Г. Красное село	Асфальтобетонное (удовлетворительное)
3.	МО Волосовский МР, МО Кингисеппский МР, г. Санкт-	71 ПСЧ 37 ПСО ФПС ГПС	г. Сосновый Бор, Пр. Александра Невского, д. 49	1 АЦ	88136922769	80	Копорское ш. – А121	Асфальтобетонное (удовлетворительное)

4.	Петербург МО Волосовский МР, МО Кингисеппский МР, г. Санкт- Петербург	Отдельный пост 71 ПСЧ 37 ПСО ФПС ГПС	г. Сосновый Бор, ул. Ленинградская, д. 1	1 АЦ	88136922769	80	Копорское ш. – А121	Асфальтобетон ное (удовлетворите льное)
----	--	--	--	------	-------------	----	------------------------	--

Начальник Сосновоборского местного пожарно-спасательного гарнизона
 майор внутренней службы



А.В. Первов

Приложение №5
к расписанию выезда
подразделений Сосновоборского местного
пожарно-спасательного гарнизона
« ___ » _____ 201__ года

**Описание территориальных границ районов и подрайонов выезда
подразделений Сосновоборского местного пожарно-спасательного гарнизона, зон ответственности СПСЧ, СПЧ,
опорных пунктов тушения крупных пожаров, пожарных поездов, границ акваторий для пожарно-спасательных
судов, а также условий, при которых они направляются в подрайоны выезда по первому сообщению**

Подразделение	Район и подрайон выезда, зона ответственности
ПСЧ № 57	<p>Район выезда: В картографических границах Пенниковского сельского поселения, а именно: От береговой линии Финского залива в точке пересечения грунтовой дорогой (идущей на север от юго-восточного угла территории очистных сооружений) на север по условной линии до условной точки на фарватере Санкт-Петербург - Хельсинки; далее на восток по этому фарватеру до точки пересечения его условной линией смежной границы Ленинградской области и Санкт-Петербурга между северным и южным берегами Финского залива; далее на юг по этой условной линии до береговой линии Финского залива в точке пересечения ее смежной границей Ленинградской области и Санкт-Петербурга (граница Ломоносовского муниципального района). Далее на восток по границе Ломоносовского муниципального района до автодороги Петродворец - Гостилицы (северная граница садоводства "Берёзка"). Далее на юго-запад по автодороге Петродворец - Гостилицы до безымянного ручья. Далее вновь на юго-запад по этой автодороге до ЛЭП; далее на запад по ЛЭП до западной границы квартала 72 Иликовского лесничества Павловского военного лесхоза; далее на юг по западной границе квартала 72 Иликовского лесничества до северной границы квартала 43 Гостилицкого лесничества Ломоносовского лесхоза; далее на запад по северным границам кварталов 43, 42, 41 и 40, на юг по восточной и на запад по южной границам квартала 39 до условной точки в 0,04 км западнее юго-восточного угла квартала 39 Гостилицкого лесничества Ломоносовского лесхоза; далее на юго-запад по прямой, пересекая грунтовую дорогу, до северо-восточного угла квартала 38 этого лесничества. Далее на запад по северным границам кварталов 38, 37 и</p>

36, на юг по западной границе квартала 36 Гостилицкого лесничества Ломоносовского лесхоза до реки Чёрная; далее на запад по реке Чёрная до безымянного ручья (вблизи восточной границы квартала 24 Лопухинского лесничества Ломоносовского лесхоза). Далее вновь на запад по реке Чёрная до реки Коваш. Далее на север по реке Коваш до южной границы квартала 167 Приморского лесничества Ломоносовского лесхоза; далее на север по восточным границам кварталов 167, 155 и 146 Приморского лесничества Ломоносовского лесхоза до южной границы квартала 128 этого лесничества; далее на восток по южной границе квартала 128, на север по западным границам кварталов 129, 111, 99, 80, 70 и 56, на восток по северной и на север по западной границам квартала 56, на восток по северным границам кварталов 57 и 58 Приморского лесничества Ломоносовского лесхоза до безымянного ручья. Далее вновь на восток по северным границам кварталов 58, 74 и 85 Приморского лесничества Ломоносовского лесхоза до реки Чёрная Речка; далее на северо-восток по этой реке до северной границы квартала 86 Приморского лесничества Ломоносовского лесхоза; далее на восток по северной границе квартала 86 Приморского лесничества до грунтовой дороги (южная граница массива коллективных садоводств "Большая Ижора"); далее на восток по этой грунтовой дороге и ее створу, пересекая автодорогу Большая Ижора - Черемыкино, до условной линии, проходящей вдоль автодороги в 0,1 км восточнее ее; далее на север по этой условной линии до ЛЭП; далее на восток по ЛЭП до западной границы коллективных садоводств массива "Дубки"; далее на север по западной границе этого садоводческого массива (в том числе по улице Заречная, разделяющей поселок Большая Ижора и коллективные садоводства массива "Дубки") до северо-западного угла массива "Дубки"; далее на восток по северным границам коллективных садоводств массива "Дубки" до условной точки в 0,72 км восточнее северо-западного угла этого массива; далее на северо-восток по прямой, пересекая железнодорожную линию Санкт-Петербург - Калище и автодорогу Санкт-Петербург - Сосновый Бор, до грунтовой дороги (юго-восточный угол территории очистных сооружений); далее на северо-восток по этой грунтовой дороге до исходной точки.

В картографических границах Низинского сельского поселения, а именно:

От автодороги Петродворец - Гостилицы (точка пересечения с северной границей садоводства "Берёзка") на северо-восток и юго-восток по границе Ломоносовского муниципального района до автодороги Петродворец - Ропша (точка пересечения с северной границей квартала 9 Володарского лесничества Глуховского парклесхоза). Далее на юг по автодороге Петродворец - Ропша до улучшенной грунтовой дороги (в 0,5 км севернее деревни Велигонты); далее на северо-запад один километр по этой грунтовой дороге до мелиоративного канала; далее на юго-запад по этому каналу до северо-восточной границы квартала 78 Володарского лесничества Глуховского парклесхоза; далее на юго-восток по северо-восточной, на юго-запад по юго-восточной границам квартала 78 Володарского лесничества до грунтовой

дороги Велигонты - Узигонты. Далее на северо-запад по грунтовой дороге Велигонты - Узигонты до северной границы квартала 77 Володарского лесничества Глуховского парклесхоза; далее на запад по северным границам кварталов 77, 81, 80, 79 и 84 Володарского лесничества Глуховского парклесхоза до Петергофского водопровода; далее на юго-запад по Петергофскому водопроводу до реки Шингарка; далее на юго-запад по реке Шингарка до юго-восточного угла квартала 100 Гостилицкого лесничества Ломоносовского лесхоза. Далее на запад по южной, на северо-запад по юго-западной и на север по западной границам квартала 100 Гостилицкого лесничества Ломоносовского лесхоза до безымянного ручья; далее на север по этому ручью до западной границы квартала 64 Гостилицкого лесничества Ломоносовского лесхоза; далее на север по западным границам кварталов 64 и 46 Гостилицкого лесничества до северной границы квартала 45 этого лесничества; на запад по северным границам кварталов 45, 44 и 61 Гостилицкого лесничества Ломоносовского лесхоза до западной границы квартала 21 Гостилицкого лесничества Ломоносовского лесхоза до безымянного ручья; далее на запад по этому ручью до автодороги Петродворец - Гостилицы. Далее на северо-восток по автодороге Петродворец - Гостилицы до исходной точки.

В картографических границах Оржицкого сельского поселения, а именно:

От северо-восточного угла квартала 38 Гостилицкого лесничества Ломоносовского лесхоза на северо-восток по прямой, пересекая грунтовую дорогу, до южной границы квартала 39 Гостилицкого лесничества Ломоносовского лесхоза (в 0,04 км западнее его юго-восточного угла); далее на восток по южной, на север по восточной границам квартала 39, на восток по северным границам кварталов 40, 41, 42 и 43 Гостилицкого лесничества Ломоносовского лесхоза до западной границы квартала 72 Иликовского лесничества Павловского военного лесхоза; далее на север по западной границе квартала 72 Иликовского лесничества до ЛЭП; далее на восток по ЛЭП до автодороги Петродворец - Гостилицы; далее на северо-восток 0,5 км по этой автодороге до безымянного ручья. Далее на восток по безымянному ручью до западной границы квартала 21 Гостилицкого лесничества Ломоносовского лесхоза; далее на юг по западной границе квартала 21 Гостилицкого лесничества Ломоносовского лесхоза до северной границы квартала 61 этого лесничества; далее на восток по северным границам кварталов 61, 44 и 45, на юг по восточным границам кварталов 45 и 63 Гостилицкого лесничества Ломоносовского лесхоза до безымянного ручья; далее на юг по этому ручью до северо-западного угла квартала 100 Гостилицкого лесничества Ломоносовского лесхоза; далее на юг по западной и на восток по южной границам квартала 100 Гостилицкого лесничества до реки Шингарка. Далее на юг по реке Шингарка до ручья Коновальников; далее на юго-запад по этому ручью до западной границы земель ЗАО "Кипень"; далее на

запад и юг по западной границе земель ЗАО "Кипень" до северной границы ЗАО "Племенной завод "Красная Балтика". Далее на северо-запад по восточной и северо-восточной границам ЗАО "Племенной завод "Красная Балтика" до южной границы квартала 109 Гостилицкого лесничества Ломоносовского лесхоза; далее на запад по южной, на север по западной и на восток по северной границам квартала 109 Гостилицкого лесничества до восточной границы ЗАО "Племенной завод "Красная Балтика"; далее на север по восточной границе ЗАО "Племенной завод "Красная Балтика" до южной границы квартала 87 Гостилицкого лесничества Ломоносовского лесхоза; далее на запад по южным границам кварталов 87, 86 и 85 Гостилицкого лесничества до автодороги Петродворец - Гостилицы; далее на север по этой автодороге до северной границы квартала 84 Гостилицкого лесничества Ломоносовского лесхоза; далее на запад по северной границе квартала 84 Гостилицкого лесничества до восточной границы квартала 57 этого лесничества; далее на север по восточным границам кварталов 57 и 38 Гостилицкого лесничества Ломоносовского лесхоза до исходной точки.

В картографических границах Лопухинского сельского поселения, а именно:

От северо-западного угла квартала 8 Лопухинского лесничества Ломоносовского лесхоза на восток по северным границам кварталов 8, 9, 10, 11, 12, 13, 14, 15, 16, 17, 18, 19 и 20 до западной границы квартала 2 (северо-западный угол квартала 21) этого лесничества; далее на север по западным границам кварталов 2 и 1 Лопухинского лесничества Ломоносовского лесхоза до реки Чёрная. Далее на восток по реке Чёрная до восточной границы квартала 24 Лопухинского лесничества Ломоносовского лесхоза (безымянный ручей). Далее на юг по восточным границам кварталов 24 и 40 Лопухинского лесничества Ломоносовского лесхоза до северного угла квартала 66 этого лесничества; далее на юго-восток по северо-восточным границам кварталов 66, 84, 101 и 104, на юго-запад по юго-восточным границам кварталов 104, 107, 120 и 133 Лопухинского лесничества Ломоносовского лесхоза до южной границы квартала 111 Гостилицкого лесничества Ломоносовского лесхоза; далее на восток по южным границам кварталов 111, 112 и 103 Гостилицкого лесничества Ломоносовского лесхоза до западной границы ЗАО "Племенной завод "Красная Балтика"; далее на юг по западной границе ЗАО "Племенной завод "Красная Балтика" до автодороги Гостилицы - Лопухинка; далее на восток по этой автодороге до западной границы ЗАО "Племенной завод "Красная Балтика"; далее на юг по западной границе этого ЗАО до западной границы квартала 120 Гостилицкого лесничества Ломоносовского лесхоза; далее на юг по западной границе квартала 120 Гостилицкого лесничества, пересекая грунтовую дорогу Дятлицы - Заостровье, до западной границы ЗАО "Племенной завод "Красная Балтика"; далее на юг по западной границе этого ЗАО до западной границы квартала 123 Гостилицкого лесничества Ломоносовского лесхоза; далее на юг по западным границам кварталов 123 и 130, на запад по северным границам кварталов 129 и 128

Гостилицкого лесничества Ломоносовского лесхоза до восточной границы квартала 174 Лопухинского лесничества Ломоносовского лесхоза; далее на юг по восточной границе квартала 174 Лопухинского лесничества до границы Ломоносовского муниципального района (юго-восточный угол квартала 174). Далее на запад по границе Ломоносовского муниципального района до юго-западного угла квартала 175 Лопухинского лесничества Ломоносовского лесхоза. Далее на север по западным границам кварталов 175 и 164, на восток по северной границе квартала 164 Лопухинского лесничества Ломоносовского лесхоза до западной границы квартала 154 этого лесничества; далее на север по западной границе квартала 154 Лопухинского лесничества до озера Радышевское; далее на север по восточному берегу озера Радышевское до западной границы квартала 154 Лопухинского лесничества Ломоносовского лесхоза; далее на север по западным границам кварталов 154, 142, 134 и 121 Лопухинского лесничества Ломоносовского лесхоза до северной границы квартала 109 Копорского лесничества Ломоносовского лесхоза; далее на запад по северным границам кварталов 109 и 108 Копорского лесничества Ломоносовского лесхоза до безымянного ручья; далее на север по безымянному ручью, пересекая автодорогу Гостилицы - Копорье, до южной границы квартала 85 Лопухинского лесничества Ломоносовского лесхоза; далее на запад по южной границе квартала 85, на север по западным границам кварталов 85 и 67 Лопухинского лесничества Ломоносовского лесхоза до безымянного ручья; далее на северо-запад по этому ручью до западной границы квартала 41 Лопухинского лесничества Ломоносовского лесхоза; далее на север по западной границе квартала 41 Лопухинского лесничества до южной границы квартала 26 этого лесничества; далее на запад по южным границам кварталов 26 и 25, на север по западным границам кварталов 25 и 8 Лопухинского лесничества Ломоносовского лесхоза до исходной точки.

В картографических границах Гостилицкого сельского поселения, а именно:

От северо-восточного угла квартала 24 Лопухинского лесничества Ломоносовского лесхоза (место впадения безымянного ручья в реку Чёрная) на восток по реке Чёрная до западной границы квартала 36 Гостилицкого лесничества Ломоносовского лесхоза; далее на север по западной границе квартала 36, на восток по северным границам кварталов 36, 37 и 38 до северо-восточного угла квартала 38 Гостилицкого лесничества Ломоносовского лесхоза. Далее на юг по восточным границам кварталов 38 и 57 Гостилицкого лесничества Ломоносовского лесхоза до северной границы квартала 84 этого лесничества; далее на восток по северной границе квартала 84 Гостилицкого лесничества Ломоносовского лесхоза до автодороги Петродворец - Гостилицы; далее на юг по этой автодороге до южной границы квартала 85 Гостилицкого лесничества Ломоносовского лесхоза; далее на восток по южным границам кварталов 85, 86 и 87 Гостилицкого лесничества до восточной границы ЗАО "Племенной завод "Красная Балтика";

далее на юг по восточной границе ЗАО "Племенной завод "Красная Балтика" до северной границы квартала 109 Гостилицкого лесничества Ломоносовского лесхоза; далее на запад по северной, на юг по западной и на восток по южной границам квартала 109 Гостилицкого лесничества до восточной границы ЗАО "Племенной завод "Красная Балтика"; далее на юго-восток по восточной и северо-восточной границам ЗАО "Племенной завод "Красная Балтика" до западной границы ЗАО "Кипень". Далее на юг вновь по границе ЗАО "Племенной завод "Красная Балтика" до автодороги Ропша - Клясино; далее на запад 0,5 км по этой автодороге до восточной границы ЗАО "Племенной завод "Красная Балтика"; далее на юго-восток по восточной границе ЗАО "Племенной завод "Красная Балтика" до северо-восточного угла квартала 127 Гостилицкого лесничества Ломоносовского лесхоза. Далее на юго-запад по северным границам кварталов 127, 131, 139, 138, 137, 136, 141, 148 и 152 Гостилицкого лесничества Ломоносовского лесхоза до границы Ломоносовского муниципального района (юго-западный угол квартала 152 Гостилицкого лесничества Ломоносовского лесхоза). Далее на запад по границе Ломоносовского муниципального района до юго-восточного угла квартала 174 Лопухинского лесничества Ломоносовского лесхоза. Далее на север по восточной границе квартала 174 Лопухинского лесничества Ломоносовского лесхоза до северной границы квартала 128 Гостилицкого лесничества Ломоносовского лесхоза; далее на восток по северным границам кварталов 128 и 129, на север по западным границам кварталов 130 и 123 Гостилицкого лесничества Ломоносовского лесхоза до западной границы ЗАО "Племенной завод "Красная Балтика"; далее на север по западной границе ЗАО "Племенной завод "Красная Балтика", пересекая грунтовую дорогу Дятлицы - Заостровье, до западной границы квартала 120 Гостилицкого лесничества Ломоносовского лесхоза; далее на север по западной границе квартала 120 Гостилицкого лесничества до западной границы ЗАО "Племенной завод "Красная Балтика"; далее на север по западной границе ЗАО "Племенной завод "Красная Балтика" до автодороги Гостилицы - Лопухинка; далее на запад по этой автодороге до западной границы ЗАО "Племенной завод "Красная Балтика"; далее на север по западной границе ЗАО "Племенной завод "Красная Балтика" до южной границы квартала 103 Гостилицкого лесничества Ломоносовского лесхоза; далее на запад по южным границам кварталов 103, 112 и 111, на северо-восток по северо-западным границам кварталов 111, 101 и 96 до юго-западной границы квартала 91 Гостилицкого лесничества Ломоносовского лесхоза; далее на северо-запад по юго-западным границам кварталов 91, 75, 47 и 30 Гостилицкого лесничества Ломоносовского лесхоза до восточной границы квартала 24 Лопухинского лесничества Ломоносовского лесхоза; далее на север по восточной границе квартала 24 Лопухинского лесничества до исходной точки.

В картографических границах Ропшинского сельского поселения, а именно:

От юго-восточного угла квартала 100 Гостилицкого лесничества Ломоносовского лесхоза на северо-

восток по реке Шингарка до Петергофского водопровода; далее на северо-восток по Петергофскому водопроводу до северной границы квартала 84 Володарского лесничества Глуховского парклесхоза; далее на восток по северным границам кварталов 84, 79, 80, 81 и 77 Володарского лесничества до грунтовой дороги Велигенты - Узигонты; далее на юго-восток по этой грунтовой дороге до восточной границы квартала 77 Володарского лесничества Глуховского парклесхоза. Далее на юго-запад по восточным границам кварталов 77, 83 и 88 Володарского лесничества Глуховского парклесхоза до полевой дороги; далее на восток по полевой дороге, пересекая автодорогу Петродворец - Ропша, до автодороги Стрельна - Кипень; далее на север по автодороге Стрельна - Кипень до безымянного ручья, впадающего в реку Стрелка; далее на юго-восток по этому ручью до реки Стрелка; далее на юго-восток по реке Стрелка до мелиоративного канала (в 0,6 км южнее деревни Райкузи); далее на север и восток 0,5 км по этому каналу до полевой дороги. Далее на юго-восток и юг вновь по этому каналу, огибая с севера и востока кварталы 110, 112 и 115 Володарского лесничества Глуховского парклесхоза, до южной границы квартала 115 этого лесничества; далее на запад по южным границам кварталов 115 и 117 Володарского лесничества до мелиоративного канала (безымянный ручей); далее на юго-запад по этому каналу до границы ЗАО "Красносельское" (южная точка канала); далее на юг и восток по границам ЗАО "Красносельское" до западной точки мелиоративного канала (в 0,1 км восточнее грунтовой автодороги Яльгелево - Капорское); далее на восток 1,3 км по этому каналу до безымянного ручья. Далее на юг по безымянному ручью, пересекая автодорогу Красное Село - Ропша, до полевой дороги; далее на юго-запад по этой полевой дороге до автодороги Русско-Высоцкое - Мухоловка. Далее вновь на юго-запад 1,2 км по автодороге Русско-Высоцкое - Мухоловка до полевой дороги; далее на запад по этой полевой дороге до северо-восточного угла квартала 40 Кипенского лесничества Глуховского парклесхоза; далее на северо-запад по северным и северо-восточным границам кварталов 40, 39 и 37, на юг по западным границам кварталов 37, 38, 43, 45, 40 и 52 до юго-восточного угла квартала 48 Кипенского лесничества Глуховского парклесхоза. Далее на юго-запад по южной границе квартала 48 Кипенского лесничества Глуховского парклесхоза до безымянного ручья; далее на северо-запад по этому ручью до пруда; далее на северо-запад по северо-восточному и на запад по северному берегам пруда до грунтовой дороги; далее на запад по грунтовой дороге до реки Стрелка; далее на юго-запад 0,25 км по реке Стрелка до пруда; далее на юго-запад по юго-восточному берегу пруда до безымянного ручья; далее на юго-запад 0,4 км по этому ручью до полевой дороги; далее на север 0,2 км по полевой дороге до смежной границы деревень Кипень и Большие Горки (улица Ягодная); далее на север 0,6 км по этой смежной границе до полевой дороги; далее на запад 0,2 км по этой полевой дороге до автодороги Стрельна - Кипень; далее на север 0,27 км по автодороге Стрельна - Кипень до полевой дороги; далее на запад 0,75 км по этой полевой дороге до западной границы ЗАО

"Кипень"; далее на север два километра по западной границе ЗАО "Кипень" до автодороги Ропша - Гостилицы; далее на запад 1,5 км по этой автодороге до границы ЗАО "Кипень"; далее на юго-запад по восточной, юго-восточной и южной границам ЗАО "Кипень" до северной границы квартала 11 Кипенского лесничества Глуховского парклесхоза; далее на запад по северным границам кварталов 11, 10 и 9 Кипенского лесничества до северо-восточной границы квартала 127 Гостилицкого лесничества Ломоносовского лесхоза; далее на северо-запад по северо-восточной границе квартала 127 Гостилицкого лесничества до западной границы ЗАО "Кипень". Далее на северо-запад по границе ЗАО "Кипень" до автодороги Ропша - Клясино; далее на восток 0,5 км по этой автодороге до западной границы ЗАО "Кипень"; далее на север по западной границе ЗАО "Кипень" до северной границы ЗАО "Племенной завод "Красная Балтика". Далее вновь на север по западной границе ЗАО "Кипень" до ручья Коновальников; далее на северо-восток по этому ручью до реки Шингарка; далее на северо-восток по реке Шингарка до исходной точки.

Район выезда:

В картографических границах Русско-Высоцкого сельского поселения, а именно:

От юго-восточного угла квартала 48 Кипенского лесничества Глуховского парклесхоза на север по западным границам кварталов 52, 40, 45, 44, 38 и 37, на юго-восток по северо-восточным и северным границам кварталов 37, 39 и 40 этого лесничества до полевой дороги (северо-восточный угол квартала 40 Кипенского лесничества); далее на восток по этой полевой дороге до автодороги Русско-Высоцкое - Мухоловка; далее на северо-восток один километр по автодороге Русско-Высоцкое - Мухоловка до полевой дороги. Далее вновь на северо-восток 0,35 км по автодороге Русско-Высоцкое - Мухоловка до полевой дороги; далее на юг по этой полевой дороге, пересекая автодорогу Красное Село - Кингисепп, до южной границы квартала 89 Кипенского лесничества Глуховского парклесхоза; далее на запад по южной границе квартала 89, пересекая автодорогу Тайцы - Телези, до восточной границы квартала 88 Кипенского лесничества Глуховского парклесхоза; далее на юг по восточной и на запад по южной границам квартала 88 Кипенского лесничества до восточной границы квартала 91 Кипенского лесничества Глуховского парклесхоза; далее на юг по восточным границам кварталов 91 и 93 Кипенского лесничества Глуховского парклесхоза до границы Ломоносовского муниципального района (полевая дорога). Далее на запад по границе Ломоносовского муниципального района до юго-западного угла квартала 55 Кипенского лесничества Глуховского парклесхоза. Далее на северо-восток и север по западным границам кварталов 55 и 52 Кипенского лесничества Глуховского парклесхоза до исходной точки.

В картографических границах Кипенского сельского поселения, а именно:

ПСЧ № 134

От границы Ломоносовского муниципального района (юго-западный угол квартала 152 Гостилицкого лесничества Ломоносовского лесхоза) на север по западной границе квартала 152, на северо-восток по северным границам кварталов 152, 148, 141, 136, 137, 138, 139, 131 и 127 Гостилицкого лесничества Ломоносовского лесхоза до северо-восточного угла квартала 127 этого лесничества. Далее на юго-восток по северо-восточной границе квартала 127 Гостилицкого лесничества Ломоносовского лесхоза до северной границы квартала 9 Кипенского лесничества Глуховского парклесхоза; далее на запад по северным границам кварталов 9, 10 и 11 Кипенского лесничества до южной границы земель ЗАО "Кипень"; далее на северо-восток по южной и юго-восточной границам земель ЗАО "Кипень" до автодороги Ропша - Гостилицы; далее на восток 1,5 км по этой автодороге до западной границы земель ЗАО "Кипень"; далее на юг два километра по западной границе ЗАО "Кипень" до полевой дороги; далее на восток 0,75 км по полевой дороге до автодороги Стрельна - Кипень; далее на юг 0,27 км по автодороге Стрельна - Кипень до полевой дороги; далее на восток 0,2 км по этой полевой дороге до смежной границы деревень Кипень и Большие Горки (улица Ягодная); далее на юг 0,6 км по этой смежной границе до полевой дороги; далее на юг 0,2 км по этой полевой дороге до безымянного ручья; далее на северо-восток 0,4 км по этому ручью до пруда; далее на северо-восток по юго-восточному берегу пруда до реки Стрелка; далее на северо-восток 0,25 км по реке Стрелка до грунтовой дороги; далее на восток по этой грунтовой дороге до северного берега пруда; далее на восток по северной и на юго-восток по северному восточному берегам пруда до безымянного ручья; далее на восток по этому ручью до мелиоративного канала; далее на северо-восток по этому каналу до западной границы квартала 52 Кипенского лесничества Глуховского парклесхоза. Далее на юг и юго-запад по западным границам кварталов 52 и 55 Кипенского лесничества Глуховского парклесхоза до границы Ломоносовского муниципального района (автодорога Красное Село - Кингисепп). Далее на запад по границе Ломоносовского муниципального района до пересечения со смежной границей Гатчинского и Волосовского муниципальных районов (юго-западный угол квартала 154 Гостилицкого лесничества Ломоносовского лесхоза). Далее вновь на запад по границе Ломоносовского муниципального района до исходной точки.

В картографических границах Лаголовского сельского поселения, а именно:

От мелиоративного канала на северо-восток по безымянному ручью, пересекая автодорогу Мухоловка - Аннино, до северной границы ЗАО "Красносельское"; далее на восток по северной границе ЗАО "Красносельское" до западной границы войсковой части 61240; далее на север по западной, на восток по северной и на юг по восточной границам войсковой части 61240 до автодороги Красное Село - Ропша; далее на восток 0,7 км по автодороге Красное Село - Ропша до границы Ломоносовского муниципального района (улица Свободы города Санкт-Петербурга). Далее на юго-восток по границе

Ломоносовского муниципального района до полевой дороги, проходящей в 1,75 км южнее развилки автодорог Санкт-Петербург - Кингисепп и Красное Село - Гатчина. Далее на юго-запад по полевой дороге (вдоль северо-восточной опушки безымянной роши) до автодороги Тайцы - Телези; далее на юго-восток 0,7 км по автодороге Тайцы - Телези до полевой дороги; далее на запад по этой полевой дороге до юго-восточного угла квартала 93 Кипенского лесничества Глуховского парклесхоза. Далее на север по восточным границам кварталов 93 и 91 Кипенского лесничества Глуховского парклесхоза до южной границы квартала 88 этого лесничества; далее на восток по южной и на север по восточной границам квартала 88, на восток по южной границе квартала 89, пересекая автодорогу Тайцы - Телези, до полевой дороги; далее на север по этой полевой дороге, пересекая автодорогу Красное Село - Кингисепп, до автодороги Русско-Высоцкое - Мухоловка; далее на запад 0,35 км по автодороге Русско-Высоцкое - Мухоловка до полевой дороги. Далее на северо-восток 1,5 км по полевой дороге до безымянного ручья; далее на север по ручью, пересекая автодорогу Красное Село - Ропша, до исходной точки.

В картографических границах Виллозского городского поселения, а именно:

От границы Ломоносовского муниципального района (юго-восточный угол квартала 93 Кипенского лесничества Глуховского парклесхоза) на восток по полевой дороге до автодороги Тайцы - Телези; далее на северо-запад 0,7 км по автодороге Тайцы - Телези до полевой дороги; далее на северо-восток по этой полевой дороге (вдоль северо-восточной опушки безымянной роши) до границы Ломоносовского муниципального района (автодорога Красное Село - Гатчина). Далее на юго-восток (с многократной сменой направления) по границе Ломоносовского муниципального района, совпадающей с границей Ленинградской области, до точки пересечения границы Ленинградской области смежной границей Ломоносовского и Гатчинского муниципальных районов (юго-восточный угол земель ЗАО "Можайское"). Далее на запад вновь по границе Ломоносовского муниципального района до исходной точки.

В картографических границах Аннинского городского поселения, а именно:

От северо-восточного угла квартала 169 Володарского лесничества Глуховского парклесхоза (река Кикенка) на юго-восток и юг по границе Ломоносовского муниципального района, совпадающей с границей Ленинградской области, до автодороги Красное Село - Ропша (продолжение улицы Свободы города Санкт-Петербурга). Далее на запад 0,7 км по автодороге Красное Село - Ропша до восточной границы войсковой части 61240; далее на север по восточной, на запад по северной и на юг по западной границам войсковой части 61240 до северной границы ЗАО "Красносельское"; далее на запад по северной границе ЗАО "Красносельское", пересекая автодорогу Мухоловка - Аннино, до безымянного ручья; далее на юго-запад по этому ручью до мелиоративного канала. Далее на запад по мелиоративному каналу до северной границы ЗАО "Красносельское"; далее на запад и север по границам ЗАО "Красносельское" до


южной точки мелиоративного канала (проходит вдоль реки Стрелка и автодороги Стрельна - Ропша в одном километре восточнее их); далее на северо-восток по этому каналу до южной границы квартала 117 Володарского лесничества Глуховского парклесхоза; далее на восток по южным границам кварталов 117 и 115 Володарского лесничества до мелиоративного канала; далее на север и северо-запад по мелиоративному каналу, огибая с востока и севера кварталы 115, 112 и 110 Володарского лесничества Глуховского парклесхоза, до полевой дороги (в 0,5 км восточнее реки Стрелка). Далее на север по полевой дороге до грунтовой дороги Райкузи - Иннолово; далее на восток 0,75 км по этой дороге до мелиоративного канала; далее на север и северо-восток по этому каналу до юго-восточной границы квартала 74 Володарского лесничества Глуховского парклесхоза; далее на северо-восток по юго-восточной границе квартала 74 Володарского лесничества до северной границы ЗАО "Победа" (северо-восточный угол квартала 74); далее на юго-восток по северной границе ЗАО "Победа" до ЛЭП; далее на юго-восток по ЛЭП до ручья Каргинский; далее на восток и север по ручью Каргинский до безымянного ручья; далее на северо-восток по безымянному ручью до северной границы квартала 185 Володарского лесничества Глуховского парклесхоза; далее на запад по северной границе квартала 185 до восточной границы квартала 176 этого лесничества; далее на север по восточным границам кварталов 176 и 173 Володарского лесничества, пересекая грунтовую дорогу Новоселье - Горбунки, на север по восточным границам кварталов 171 и 169 Володарского лесничества Глуховского парклесхоза до исходной точки.

В картографических границах Горбунковское сельское поселение, а именно:

От автодороги Петродворец - Ропша (точка пересечения с северной границей квартала 9 Володарского лесничества Глуховского парклесхоза) на восток по границе Ломоносовского муниципального района до восточной границы квартала 169 Володарского лесничества (точка пересечения реки Кикенка северной границей ФГУП НЦ СевНИИГиМ). Далее на юг по восточным границам кварталов 169 и 171 Володарского лесничества Глуховского парклесхоза, пересекая грунтовую дорогу Новоселье - Горбунки, на юг по восточным границам кварталов 173 и 176 до северной границы квартала 185 этого лесничества; далее на восток по северной границе квартала 185 Володарского лесничества Глуховского парклесхоза до безымянного ручья; далее на юго-запад по безымянному ручью до ручья Каргинский; далее на юг и запад по ручью Каргинский до ЛЭП; далее на северо-запад по ЛЭП до северной границы ЗАО "Победа" (мелиоративный канал); далее на северо-запад по северной границе ЗАО "Победа" до мелиоративного канала (северо-восточный угол квартала 74 Володарского лесничества Глуховского парклесхоза); далее на юго-запад по этому каналу до разветвления каналов в 0,5 км севернее грунтовой автодороги Райкузи - Иннолово; далее на юг по мелиоративному каналу до грунтовой автодороги Райкузи - Иннолово; далее на запад 0,75 км по этой грунтовой дороге до полевой дороги;

	<p>далее на юг 0,4 км по этой полевой дороге до мелиоративного канала. Далее на запад и юг по мелиоративному каналу до реки Стрелка; далее на северо-запад по реке Стрелка до безымянного ручья; далее на запад по ручью до автодороги Стрельна - Кипень; далее на юг 0,15 км по этой автодороге до полевой дороги; далее на запад по этой полевой дороге, пересекая автодорогу Петродворец - Ропша, до восточной границы квартала 88 Володарского лесничества Глуховского парклесхоза; далее на северо-восток по восточным границам квартала 88 Володарского лесничества, пересекая грунтовую дорогу Велигонты - Узигонты, до мелиоративного канала. Далее на северо-восток по мелиоративному каналу до улучшенной грунтовой дороги к деревне Низино от автодороги Петродворец - Ропша в 0,5 км севернее деревни Велигонты; далее на юго-восток по этой грунтовой дороге до автодороги Петродворец - Ропша; далее на северо-восток по автодороге Петродворец - Ропша до исходной точки.</p> <p>Подрайон выезда</p> <p>В картографических границах Лопухинского сельского поселения, Гостилицкого сельского поселения, Оржицкого сельского поселения МО Ломоносовский муниципальный район.</p> <p>МО Гатчинский муниципальный район:</p> <p>В картографических границах Таицкого городского поселения.</p>
<p>Пожарная команда войсковой части 55443-25</p>	<p>Район выезда: Территория войсковой части 55443-25 и п. Большая Ижора.</p>
<p>Пожарная команда войсковой части 3526</p>	<p>Район выезда: Территория войсковой части 3526.</p>
<p>ОУ «ДПК Ломоносовского района»</p>	<p>Район выезда: В картографических границах Виллозского городского поселения МО Ломоносовский муниципальный район.</p>

Начальник Сосновоборского местного пожарно-спасательного гарнизона
майор внутренней службы



А.В. Первов

ПОРЯДОК

**выезда для тушения пожаров и проведения аварийно-спасательных работ
должностных лиц Сосновоборского местного пожарно-спасательного
гарнизона и подразделений, судебно-экспертных учреждений ФПС**

**1. Порядок выезда руководящего состава 37 ПСО ФПС Главного
управления МЧС России по Ленинградской области на пожары:**

На пожары по №1 и выше:

- с гибелью (пострадавшим) сотрудника или работника пожарной охраны;
- с гибелью двух и более человек или при наличии пяти и более пострадавших;
- при работе на пожаре четырех и более единиц пожарной техники;
- в зданиях органов государственной власти, на объектах МЧС, МВД, ФСБ, органов юстиции, на объектах, критически важных для национальной безопасности страны, других особо важных пожароопасных объектах, объектах культурного наследия России, в зданиях культовых и образовательных учреждений, учреждений здравоохранения и социальной защиты населения;
- в случае превышения показателей оперативного реагирования (по сравнению с общероссийскими) на пожары, а также при наличии информации с места пожара о возможном наличии погибших и пострадавших;
- в лесах и на торфяниках площадью более 4 га;
- на железнодорожные, авиационные и автомобильные катастрофы, с гибелью 3-х и более человек;
- на объектах с оборотом АХОВ (СДЯВ), энергетических объектах, магистральных нефте- и газопроводах;
- по распоряжению ОДС ЦУКС ГУ МЧС России по Ленинградской области;
- на ДТП с пожарными и служебными автомобилями;
- по своему усмотрению, исходя из оперативной обстановки.

На пожары по №1-бис и выше в охраняемом районе.

На пожары с №2 и выше начальник 37 ПСО ФПС Главного управления МЧС России по Ленинградской области и заместитель по службе в район выезда приграничных пожарных частей соседних отрядов ФПС, ГПС по указанию:

- начальника Главного управления или его заместителя по ГПС;

На пожары с №2 и выше начальник местного гарнизона пожарной охраны Ленинградской области выезжает в другие районы Ленинградской области по

указанию:

- начальника Главного управления или его заместителя по ГПС.

2. Порядок выезда оперативного дежурного по Сосновоборского местному пожарно-спасательному гарнизону на пожары:

2.1. На пожары по №1:

- при получении информации с места пожара о возможном наличии погибших и пострадавших;

- в случае превышения показателей оперативного реагирования (по сравнению с общероссийскими) на пожары в рабочие дни после 17 часов, в выходные и праздничные дни круглосуточно;

- в зданиях органов государственной власти, на объектах МЧС, МВД, ФСБ, органов юстиции, на объектах, критически важных для национальной безопасности страны, других особо важных пожароопасных объектах, объектах культурного наследия России, в зданиях культовых и образовательных учреждений, учреждений здравоохранения и социальной защиты населения;

- на объектах с оборотом АХОВ (СДЯВ), энергетических объектах (ГЭС, ГРЭС, ТЭЦ, электроподстанции мощность свыше 110 кВ), магистральных нефте - и газопроводах;

- по своему усмотрению, исходя из оперативной обстановки.

2.2. На пожары с № 1-бис и выше в охраняемом районе.

2.3. На аварии и ДТП:

- на железнодорожном, авиационном и автомобильном транспорте, с гибелью 3-х и более человек или при наличии пяти и более пострадавших;

- на ДТП с оперативными и служебными автомобилями.

2.4. По указанию:

- начальника местного гарнизона пожарной охраны;

- СОД ЦУКС ГУ МЧС России по Ленинградской области;

- оперативного дежурного по территориальному гарнизону пожарной охраны Ленинградской области.

3. Порядок выезда руководства пожарно-спасательных частей на пожары:

3.1. При поступлении информации о превышении показателей оперативного реагирования на пожары (по сравнению с общероссийскими), а также при получении информации с места пожара о возможном наличии погибших и пострадавших;

3.2. На пожары с № 1:

- в охраняемый район (в рабочее время) во главе караула вместе с начальником караула;

- на объектах с оборотом АХОВ (СДЯВ), энергетических объектах, магистральных нефте - и газопроводах;

3.3. На ДТП с пожарными и служебными автомобилями своего подразделения.

3.4. При наличии в подразделении в боевом расчете двух автоцистерн и более – в районы других пожарных частей на пожары по № 1 на объектах с оборотом АХОВ (СДЯВ), энергетических объектах (ГЭС, ГРЭС, ТЭЦ, электроподстанции мощность свыше 110 кВ), магистральных нефте- и газопроводах, а также по повышенным номерам вызова пожара с отделением на второй автоцистерне, в рабочее время выезжает начальник части или его заместитель, а начальник караула остается для охраны района выезда пожарной части. При отсутствии руководства части в подразделении, с отделением выезжает начальник караула, а в охраняемом районе остается отделение во главе с помощником начальника караула (командиром отделения, имеющим допуск к самостоятельному выезду во главе караула в роли РТП, в случае его отсутствия в подразделение прибывает руководство части).

3.5. В частях по охране объектов, имеющих в боевом расчете два и более основных автомобиля, на пожары за пределы охраняемых объектов выезжает второе отделение во главе с командиром отделения, при нахождении в подразделении руководства части отделение выезжает во главе с начальником караула, а руководство подразделения остается во главе первого отделения.

3.6. На пожары по № 1-бис и выше (в любое время суток) в охраняемый район выезда пожарной части.

3.7. На пожары по № 2 и выше на территории охраняемой местным гарнизоном пожарной охраны.

4. Порядок выезда дежурного дознавателя отдела надзорной деятельности на пожары:

4.1. На пожары по № 1:

- с гибелью людей;
- при наличии двух и более пострадавших;
- в зданиях органов государственной власти, на объектах МЧС, МВД, ФСБ, органов юстиции, на объектах, критически важных для национальной безопасности страны, других особо важных пожароопасных объектах, объектах культурного наследия России, в зданиях культовых и образовательных учреждений, учреждений здравоохранения и социальной защиты населения;
- на объектах с оборотом АХОВ (СДЯВ), энергетических объектах (ГЭС, ГРЭС, ТЭЦ, электроподстанции мощность свыше 110 кВ), магистральных нефте- и газопроводах;

4.2. На пожары с № 1-бис и выше в муниципальном районе.

4.3. По указанию:

- начальника отдела надзорной деятельности;
- начальника местного гарнизона пожарной охраны;
- СОД ЦУКС ГУ МЧС России по Ленинградской области;
- заместителя начальника Главного управления – начальника управления надзорной деятельности.

Начальник Сосновоборского местного пожарно-спасательного гарнизона
майор внутренней службы


А.В. Первов

Приложение № 7

к расписанию выезда подразделений
Сосновоборского местного
пожарно-спасательного гарнизона
от « ___ » _____ 201__ года

ПОРЯДОК

привлечения для тушения пожаров и проведения аварийно-спасательных работ технических средств, приспособленных для тушения пожаров и проведения АСР МО Ломоносовский муниципальный район

Привлечение техники, приспособленной для тушения пожаров и проведения аварийно-спасательных работ в Юго-западном местном пожарно-спасательном гарнизоне осуществляется через дежурную смену ЕДДС Ломоносовского муниципального района по требованию руководителя тушения пожара в соответствии с действующими соглашениями (инструкциями) по взаимодействию со службами жизнеобеспечения МО Ломоносовского муниципального района.

№ п/п	Наименование организации (предприятия)	Место дислокации	Телефон дежурно-диспетчерской службы	Наименование и количество техники	Наименование и количество оборудования
1.	МБУЗ «Ломоносовская ЦРБ»	г. Ломоносов, ул. Еленинская, д. 13	423-06-71; «03»	Спец.автомобили мед. скорой помощи на базе автомобиля «ГАЗель»- 2 ед.	Комплект медицинского оборудования

2.	Район водоснабжения «Западный» филиала «Водоснабжение Санкт-Петербурга» ГУП «Водоканал Санкт-Петербурга»	г. Ломоносов	427-06-44	Спец.автомобиль на базе ЗИЛ-131 – 2 ед.;	Оснащение ремонтно-восстановительных бригад согласно норм
3.	Лесопожарная команда Ломоносовского лесхоза – филиала ЛОГБУ «Ленобллесхоз»	г. Ломоносов, ул. Черникова, д. 20а	423-03-37	Пожарный автомобиль на базе ГАЗ-66 – 1 ед. Бульдозеры с почвообрабатывающим оборудованием ДТ-75 – 2 ед. Грузовые автомобили ГАЗ- 53 – 2 ед.	Оснащение согласно норм
4.	ООО «Ломоносовский районный топливно- энергетический комплекс»	Ломоносовский район, д. Горбунки, д. 2/1	8-81376-53575	МТЗ-82 с навесным оборудованием – 1 ед.; ЭО- 3323 – 1 ед.; Автокран на базе ЗИЛ-130 – 1 ед.; Спец.автомобиль на базе ЗИЛ-131 – 1 ед.; Груз. автомобиль ГАЗ-53А – 2 ед.	Оснащение ремонтно-восстановительных бригад согласно норм
5.	Ломоносовский район газоснабжения управления «Кингисеппмежрайгаз»	Ломоносовский район, пос. Лебяжье, дом, 3 Ломоносовский район, с. Русско- Высоцкое	8-81376-76204 8-81376-77304	Спец. аварийный автомобиль на базе УАЗ - 452 – 2 ед.	Оснащение ремонтно-восстановительных бригад согласно норм

6.	Ломоносовский РЭС Гатчинского предприятия электрических сетей ОАО «Ленэнерго»	г. Ломоносов, ул. Дегтярева, д. 4а	423-07-21	Грузовой автомобиль ГАЗ-53 – 2 ед.; ЗИЛ-131 – 1 ед.; МТЗ-82 с навесным оборудованием – 1 ед.; Автокран на базе ЗИЛ-131 – 1 ед.; Автовышка на базе ЗИЛ-130 – 1 ед.; Спец.аварийный автомобиль на базе ЗИЛ-131 – 1 ед.;	Оснащение ремонтно-восстановительных бригад согласно норм
7.	Линейный участок № 4 цеха технической эксплуатации линий связи № 2	г. Ломоносов, Дворцовый проспект, д. 14/9	422-93-20	Аварийная машина на базе автомобиля УАЗ-452 – 1 ед.	Оснащение ремонтно-восстановительных бригад согласно норм
8.	ГУ Ленинградской области «Ломоносовская госветинспекция»	г. Ломоносов, Ветеринарный переулок, д. 13	423-09-59	Автомобиль на базе УАЗ-452 – 1 ед.	Оснащение согласно норм
9.	ОМВД России по Ломоносовскому району	г. Ломоносов, ул. Токарева, д. 14	423-07-02; «02»	ВАЗ-2106 с громкоговорящей связью – 3 ед.	Оснащение согласно норм

Начальник Сосновоборского местного пожарно-спасательного гарнизона
майор внутренней службы

А.В. Первов

Приложение № 8
к расписанию выезда подразделений
Сосновоборского местного
пожарно-спасательного гарнизона
от «__» _____ 201__ года

ПОРЯДОК


выезда объектов подразделений пожарной охраны за пределы охраняемой организации

Выезд специальных подразделений ФПС для оказания помощи подразделениям пожарной охраны определяется на основании соглашений с начальниками специального управления (отделов) ФПС и с руководителями охраняемых организаций, заключенных в установленном порядке.

Выезд объектов подразделений ФПС, созданных на основании договоров с организациями, определяется на основании соглашений с руководителем охраняемой организации (собственником), заключенных в установленном порядке.

Выезд других подразделений пожарной охраны на пожары за пределы территории охраняемых предприятий, организаций определяется на основании соглашений с руководителем подразделений и руководителями охраняемой организации (собственником), заключенных в установленном порядке.

Начальник Сосновоборского местного пожарно-спасательного гарнизона
майор внутренней службы



А.В. Первов

Приложение № 9
к расписанию выезда подразделений
Сосновоборского местного пожарно-
спасательного гарнизона
от « ___ » _____ 201__ года

ПОРЯДОК
использования резервной техники, а также сбора личного состава,
свободного от несения службы, при объявлении повышенного номера
(ранга) пожара

При объявлении повышенных номеров (рангов) пожара № 2 и № 3 руководство 57 ПСЧ, ОП 71 ПСЧ, 134 ПСЧ организуют сбор личного состава свободного от несения службы, прибывают в подразделения и организуют ввод в боевой расчет резервной пожарной техники.

Сбор личного состава осуществляется в соответствии с требованием приказа начальника Сосновоборского местного пожарно-спасательного гарнизона и осуществляется на основании схем оповещения и маршрутных листов.

Первый прибывший водитель принимает резервную АЦ, о готовности докладывает начальнику ПСЧ.

Первый прибывший начальник караула, командир отделения или пожарный принимает пожарно-техническое вооружение и оборудование на резервной пожарной автоцистерне.


Старшее должностное лицо докладывает на ЦППС о введении в боевой расчет резервной пожарной техники и личного состава.

Время сбора личного состава подразделений ФПС - Ч+ 90 (Ч+105 в зимнее время).

Примечание:

данный порядок может быть изменен в соответствии со сложившейся обстановкой, на основании приказов начальника Главного управления МЧС России по Ленинградской области, начальника Сосновоборского местного пожарно-спасательного гарнизона.

Начальник Сосновоборского местного пожарно-спасательного гарнизона
майор внутренней службы



А.В. Первов

Приложение № 10
к расписанию выезда
подразделений Сосновоборского
местного пожарно-спасательного
гарнизона
от «__» _____ 201__ года

**Инструкции
по взаимодействию (соглашения) с аварийно-спасательными, аварийно-
восстановительными службами и службами жизнеобеспечения**

№ п/п	Инструкция (полное название)	Дата утверждения
1	Инструкция о взаимодействии службы производственного участка Ломоносов РЭС «Санкт-Петербург» с подразделениями пожарной охраны Ломоносовского района Ленинградской области при ликвидации пожаров и аварий на электроустановках	22.10.2018
2	Инструкция о взаимодействии территориального управления водоснабжения «Западное» филиала «Водоснабжение Санкт-Петербурга» с подразделениями 37 ПСО ФПС ГПС ГУ МЧС России по Ленинградской области при ликвидации пожаров, аварий и их последствий	25.10.2018
3	Инструкция о взаимодействии Ломоносовского района АО Газпром с подразделениями пожарной охраны Ломоносовского района Ленинградской области при ликвидации пожаров и аварий на газифицированных зданиях и сооружениях	26.10.2018

Начальник Сосновоборского местного пожарно-спасательного гарнизона
майор внутренней службы

А.В. Первов

Приложение № 11
к расписанию выезда подразделений
Сосновоборского местного пожарно-
спасательного гарнизона
от « ___ » _____ 201__ года

Инструкция
по осуществлению действий работников дежурно-диспетчерских служб
при получении сообщений, не связанных с пожарами (ЧС)

1. Прием и обработка сообщений, не связанных с пожарами (далее - Вызов) осуществляется работниками дежурно-диспетчерских служб и включает в себя: прием вызова от заявителя и его регистрация; оценку полученной информации; принятие решения о направлении к месту вызова сил и средств.
2. По результатам оценки полученной информации о характере вызова (ДТП, происшествие на воде, поисково-спасательные работы в природной среде, оказание помощи населению и т.д.) направляются ближайшие аттестованные на данный вид деятельности силы и средства Юго-западного местного пожарно-спасательного гарнизона в соответствии с Расписанием выезда.
 - 2.1.1. При поступлении сообщения о ДТП и необходимости оказания помощи пострадавшим, а также смыва топлива направляется один ближайший расчет на АЦ, при необходимости деблокирования пострадавших дополнительно высылается один ближайший расчет на АСА.
 - 2.1.2. При поступлении сообщения о потерявшихся в лесопарковых зонах и лесных массивах людях высылается один ближайший поисково-спасательный расчет на АСА (ПСС, РПСО).
 - 2.1.3. При поступлении сообщения о происшествиях на воде высылать спасательное судно (ПСС, РПСО).
 - 2.1.4. При поступлении сообщения о оказании помощи населению или сотрудникам различных ведомств (проникновение в жилище, необходимости извлечения из колодцев и коммуникаций, попытке суицида, обвала грунта, аварий коммуникаций ЖКХ, падении деревьев или конструкций, обнаружении боеприпасов и т.д.) направляется один ближайший расчет на АЦ, АСА. При поступлении сообщения о угрозе жизни людей указанные расчеты высылаются одновременно.

Начальник Сосновоборского местного пожарно-спасательного гарнизона
майор внутренней службы



А.В. Первов

Приложение № 12

к расписанию выезда

подразделений Сосновоборского местного

пожарно-спасательного гарнизона

от «__» _____ 201__ года

ПЕРЕЧЕНЬ

организаций, в которые при получении первого сообщения о пожаре (ЧС) направляются силы и средства гарнизона по повышенному номеру (рангу) пожара


№ п/п	№ ПСЧ	№ ПТП	Наименование объекта	Адрес объекта	Контактный телефон объекта	Номер вызова	Привлекаемые силы и средства
1	2	3	4	5	6	7	8
1.	57	6	Дом культуры	Гостилицкое сельское поселение, д. Гостилицы	8-813-76-50-635	1-1 бис	57 ПСЧ - 1 АЦ, 134 ПСЧ - 1 АЦ, 30 ПСЧ-1 АЦ, 33 ПСЧ-1 АЦ
2.	57	5	Медицинский склад №12	Гостилицкое сельское поселение, д. Гостилицы	8-813-76-50-288	1-1 бис	57 ПСЧ - 1 АЦ, 134 ПСЧ - 1 АЦ, 30 ПСЧ-1 АЦ, 33 ПСЧ-1 АЦ
3.	57	1	Участковая больница	Лопухинское сельское поселение, д. Лопухинка	8-813-76-52-310	1-1 бис	57 ПСЧ - 1 АЦ, 134 ПСЧ - 1 АЦ, 30 ПСЧ - 1 АЦ, 33 ПСЧ - 1 АЦ
4.	57	2	Детский дом	Лопухинское сельское поселение, д. Лопухинка	8-813-76-52-302	1-1 бис	57 ПСЧ - 1 АЦ, 134 ПСЧ - 1 АЦ, 30 ПСЧ - 1 АЦ, 33 ПСЧ - 1 АЦ
5.	134	12	Ленинградский областной	Горбунковское сельское поселение, д.	8-813-76-53-245	1-1 бис	134 ПСЧ - 1 АЦ, 24 ПСЧ - 1 АЦ, 20 ПСЧ -

			педагогический колледж	Горбунки				
6.	134	13	Северный НИИ гидрологии и мелиорации	Аннинское сельское поселение, д. Новоселье	8-813-76-58-205 8-813-76-58-190	1-1 бис	1АЦ, 54 ПСЧ - 1 АЦ, АЛ	
7.	134	14	Лаголовское ОВД	Лаголовское сельское поселение, д. Советская	741-67-02 741-65-02	1-1 бис	134 ПСЧ - 1АЦ, 33 ПСЧ - 1АЦ, 57 ПСЧ - 1АЦ, из СПБ - 1 АЦ	
8.	134	21	Русско-Высоцкая участковая больница	Русско-Высоцкое сельское поселение, с. Русско-Высоцкое	8-813-76-77-373	1-1 бис	134 ПСЧ - 1 АЦ, 57 ПСЧ - 1 АЦ, 33 ПСЧ - 1 АЦ, из СПБ-1 АЦ,	
9.	57	4	Участковая больница	Ропшинское сельское поселение, д. Ропша. Стрельнинское шоссе д. 95	8-813-767-22-73 8-813-767-22-43	1-1 бис	33 ПСЧ - 1 АЦ, 134 ПСЧ - 1 АЦ, 57 ПСЧ - 1 АЦ, из СПБ-1 АЦ, ГДЗС, АЛ	
10.	ОП 71	1	Лебяженское отделение РТМО	п. Лебяжье, ул. Больничная, д. 4	8-813-76-76-184	1-1 бис	ОП 71 ПСЧ-1АЦ, 51 ПСЧ - 1АЦ, АЛ, из СПБ - 2АЦ, АС, ГДЗС.	
11.	134	1	ЗАО «Киров-Ойл»	Ломоносовский район п. Горелово Волхонское шоссе д. 4	327-25-56	1-2 жидкость	134 ПСЧ - 1 АЦ, ВДПО - 1 АЦ, 57 ПСЧ - 1 АЦ, ОП 71 ПСЧ - 1 АЦ, из СПБ - 4 АЦ, ГДЗС, АВПТ	
12.	134	2	ООО «Севзапхим»	Ломоносовский район п. Горелово Волхонское шоссе д. 4	336-25-54	1-1 бис	134 ПСЧ - 1 АЦ, ВДПО - 1 АЦ, из СПБ - 2 АЦ, ГДЗС	
13.	134	3	ООО «Петро – Фриго»	Ломоносовский район п. Горелово	703-39-84 703-39-81	1-1 бис	134 ПСЧ - 1 АЦ, ВДПО - 1 АЦ,	

14.	134	4	«Полиграфоформление – Флекс»	Волхонское шоссе д. 7 Ломоносовский район п. Горелово Волхонское шоссе д. 11	8-921-967-47-21 943-20-67	1-1 бис	из СПб - 2 АЦ, ГДЗС 134 ПСЧ - 1 АЦ, ВДПО - 1 АЦ, из СПб - 2 АЦ, ГДЗС
15.	134	5	«Завод КПО»	Ломоносовский район п. Горелово Волхонское шоссе д. 20	704-40-35 998-41-00 704-43-96	1-1 бис	134 ПСЧ - 1 АЦ, ВДПО - 1 АЦ, из СПб - 2 АЦ, ГДЗС
16.	ОП 71	22	Дом Культуры	Ломоносовский район п. Копорье	8-813-76-53-272	1-1 бис	134 ПСЧ - 1 АЦ, 57 ПСЧ - 1 АЦ, 30 ПСЧ-1 АЦ, 71 ПСЧ - 1 АЦ, ГДЗС, АЛ
17.	57	23	Дом культуры	Лопухинское сельское поселение д. Глобицы	8-813-76-50-839	1-1 бис	134 ПСЧ - 1 АЦ, 57 ПСЧ - 1 АЦ, 30 ПСЧ-1 АЦ, 71 ПСЧ - 1 АЦ, ГДЗС, АЛ
18.	134	6	Дом Культуры	Горбунковское сельское поселение д. Разбегаево	8-276-54-487	1-1 бис	134 ПСЧ - 1 АЦ, ВДПО - 1 АЦ, 20 ПСЧ - 1 АЦ, 54 ПСЧ - 1 АЦ, АС, АЛ
19.	134	7	Дворец культуры	Горбунковское сельское поселение д. Горбунки	8-813-765-29-00	1-1 бис	134 ПСЧ - 1 АЦ, ВДПО - 1 АЦ, 20 ПСЧ - 1 АЦ, 54 ПСЧ - 1 АЦ, АС, АЛ
20.	134	8	Дом культуры	Виллозское сельское поселение д. Малое Карлино	8-813-76-76-155	1-1 бис	134 ПСЧ - 1 АЦ, ВДПО - 1 АЦ, 20 ПСЧ - 1 АЦ, 54 ПСЧ - 1 АЦ, АС, АЛ
21.	134	9	Дом культуры	д. Аннино ул. Садовая д. 16	276-59-137 276-59-248	1-1 бис	134 ПСЧ - 1 АЦ, ВДПО - 1 АЦ, 20 ПСЧ - 1 АЦ, 54 ПСЧ - 1 АЦ, АС, АЛ
22.	134	24	Дом культуры	Русско-Высоцкое	276-77-247	1-1 бис	134 ПСЧ - 1 АЦ,

				сельское поселение, с. Русско-Высоцкое	276-77-239		57 ПСЧ - 1 АЦ, 33 ПСЧ - 1 АЦ, из СПБ-1 АЦ, ГДЗС, АЛ
23.	134	10	Дом Культуры	Лагодовское сельское поселение д. Лаголово	8-813-76-78-257	1-1 бис	134 ПСЧ - 1 АЦ, ВДПО - 1 АЦ, из СПБ - 2 АЦ, ГДЗС, АЛ

Начальник Сосновоборского местного пожарно-спасательного гарнизона
майор внутренней службы



А.В. Первов

Приложение № 13
к расписанию выезда
подразделений Сосновоборского местного
пожарно-спасательного гарнизона
от « » 201 года

Сведения

**об основных и специальных пожарных автомобилях, вспомогательной технике, высылаемой для тушения
пожаров и проведения АСР исходя из особенностей организации МО Ломоносовский муниципальный район**

№ п/п	№ ПСЧ	№ ПТП (КТП)	Наименование объекта	Адрес объекта	Контактный телефон объекта	Хранимые и применяемые пожароопасные и взрывопожароопасные вещества и их масса (АХОВ, ЛВЖ, ГЖ)	Особенности хранимых и применяемых опасных веществ	Номер вызова	Привлекаемая техника	Способ прекращения горения	Используемое огнетушащее вещество
1	134	13	Северный НИИ гидрологии и мелиорации	Аннинское сельское поселение, д. Новоселье	8-813-76-58-205 8-813-76-58-190	-	-	1-1 бис	АЛ-30	Охлаждение зоны горения	Компактная струя воды, распыленная струя воды
2	ОП 71	22	Дом Культуры	Ломоносовский район п. Копорье	8-813-76-53-272	-	-	1-1 бис	АЛ-30	Охлаждение зоны горения	Компактная струя воды, распыленная струя воды
3	57	23	Дом культуры	Лопухинское сельское поселение д. Глобицы	8-813-76-50-839	-	-	1-1 бис	АЛ-30	Охлаждение зоны горения	Компактная струя воды, распыленная струя воды
4	134	6	Дом Культуры	Горбунковское сельское поселение д. Разбегаево	8-276-54-487	-	-	1-1 бис	АЛ-30	Охлаждение зоны горения	Компактная струя воды, распыленная струя воды
5	134	7	Дворец культуры	Горбунковское сельское поселение д. Горбунки	8-813-765-29-00	-	-	1-1 бис	АЛ-30	Охлаждение зоны горения	Компактная струя воды, распыленная струя воды
6	134	8	Дом культуры	Виллозское сельское поселение д. Малое Карлино	8-813-76-76-155	-	-	1-1 бис	АЛ-30	Охлаждение зоны горения	Компактная струя воды, распыленная струя воды
7	134	9	Дом культуры	д. Аннино ул. Саловая д. 16	276-59-137 276-59-248	-	-	1-1 бис	АЛ-30	Охлаждение зоны горения	Компактная струя воды, распыленная струя воды

8	134	24	Дом культуры	Русско-Высоцкое сельское поселение, с. Русско-Высоцкое	276-771-247 276-771-239	-	1-1 бис	АЛ-30	Охлаждение зоны горения	Компактная струя воды, распыленная струя воды
9	134	10	Дом Культуры	Лаголовское сельское поселение д. Лаголово	8-813-76-78-257	-	1-1 бис	АЛ-30	Охлаждение зоны горения	Компактная струя воды, распыленная струя воды
10	57	6	Дом культуры	Гостилицкое сельское поселение, д. Гостилицы	8-813-76-50-635	-	1-1 бис	АЛ-30	Охлаждение зоны горения	Компактная струя воды, распыленная струя воды
11	57	1	Участковая больница	Лопухинское сельское поселение, д. Лопухинка	8-813-76-52-310	-	1-1 бис	АЛ-30	Охлаждение зоны горения	Компактная струя воды, распыленная струя воды
12	57	2	Детский дом	Лопухинское сельское поселение, д. Лопухинка	8-813-76-52-302	-	1-1 бис	АЛ-30	Охлаждение зоны горения	Компактная струя воды, распыленная струя воды
13	134	12	Ленинградский областной педагогический колледж	Горбунковское сельское поселение, д. Горбунки	8-813-76-53-245	-	1-1 бис	АЛ-30	Охлаждение зоны горения	Компактная струя воды, распыленная струя воды
14	134	21	Русско-Высоцкая участковая больница	Русско-Высоцкое сельское поселение, с. Русско-Высоцкое	8-813-76-77-373	-	1-1 бис	АЛ-30	Охлаждение зоны горения	Компактная струя воды, распыленная струя воды
15	57	4	Участковая больница	Ропшинское сельское поселение, д. Ропша. Стрельнинское шоссе д. 95	8-813-767-22-73 8-813-767-22-43	-	1-1 бис	АЛ-30	Охлаждение зоны горения	Компактная струя воды, распыленная струя воды

А.В. Первов

Начальник Сосновоборского местного пожарно-спасательного гарнизона
майор внутренней службы

Приложение № 14
 к расписанию выезда
 подразделений Сосновоборского местного
 пожарно-спасательного гарнизона
 от «__» _____ 201__ года

**Список
 пожароопасных организаций, особо ценных объектов культурного наследия народов Российской Федерации**

№ п/п	№ ПСЧ	Наименование объекта	Адрес объекта	Контактный телефон объекта	Номер вызова	Привлекаемые силы и средства
1	2	3	4	5	6	7
1.	72	Филиал ОАО «Концерн Росэнергоатом» «Ленинградская атомная станция»	188540, г. Сосновый Бор зд. 401, 601	Директор (81369)212-05 (81369)211-93 Охрана (81369)225-18	1-3 «Луч»	2АЦпсч-72, ПНС, АР; 2АЦпсч -77; 2АЦпсч-71; 2АЦпсч-51; АЦпсч-СПЧ-3 СУН№50; АЦпсч-120; АЦпсч-ОП71; АЦпсч-125; АЦпсч-70; ПКСПсч-96; АШпсч-96; АРпсч-72; ПНСпсч-72; АЦпсч-71; + Дополнительные силы: АЦпсч-124; АЦпсч-119; АЦпсч-123; АЦпсч-42; АЦпсч-43; АРпсч-42; ПНСпсч-42.

№ п/п	№ ПСЧ	Наименование объекта	Адрес объекта	Контактный телефон объекта	Номер вызова	Привлекаемые силы и средства
2.	71	"Ленинградское отделение филиала" ФГУП "РосРАО" (радон)	188540, г. Сосновый Бор, а/я 5 зд.13, 13а, 13б	Директор (81369)-22-797 Охрана (81369)668-20	1-1 бис «Луч»	71 ПСЧ-2 АЦ, АЛ; 72 ПСЧ-1АЦ; 77 ПСЧ - 1АЦ; СПСЧ-3 СУ№50 - 1АЦ.
3.	3 СПЧ	ФГУП «Научно исследовательский технологический институт им.Александрова»	188540, г. Сосновый Бор промышленная зона площадка №15 зд. 102, 103	Директор (81369)- 2-26-67 Охрана (81369)-60-758	1-2 «Луч»	СПСЧ-3 СУ№50 - 1 АЦ,АЛ; 72 ПСЧ-1 АЦ; 71 ПСЧ-2 АЦ; 77 ПСЧ-1 АЦ; 51 ПСЧ-2 АЦ; 120 ПСЧ-1 АЦ; 124 ПСЧ-АСА.
4.	7 СПЧ	ОАО «НИИ ОЭП» площадка № 2 Корпус «А» (Лабораторный корпус)	г. Сосновый Бор, Промзона	6-86-06, 6-80-52	1-2 «Жидкость»	СПСЧ-7 – 1АЦ; 71 ПСЧ – 2АЦ, АЛ-30; 77 ПСЧ – 1 АЦ; 72 ПСЧ – 1 АЦ; 51 ПСЧ-2 АЦ; 120 ПСЧ-1 АЦ; 124 ПСЧ-АСА.
5.	72	ФОС-2,3 Филиал Концерна РосЭнергоатом» «Ленинградская АЭС»	Ломоносовский район, Копорское с/п, д. Систопалкино	8(81369)51-607; 8(921)328-08-65	1	77 ПСЧ – 1 АЦ; 72 ПСЧ – 1 АЦ.

Начальник Сосновоборского местного пожарно-спасательного гарнизона
майор внутренней службы

А.В. Первов

Приложение № 15
к расписанию выезда
подразделений Сосновоборского местного
пожарно-спасательного гарнизона
от «__» _____ 201__ года

СПИСОК

организаций с массовым и круглосуточным пребыванием людей МО Ломоносовский муниципальный район

№ п/п	Наименование объекта	Адрес объекта	Район выезда ПСЧ	Количество людей		Выезд по номеру (рангу) пожара	Привлекаемые силы и средства	Кол-во выездов	Назначение, тип ПСЧ
				массовое	ночное				
ОБЩЕОБРАЗОВАТЕЛЬНЫЕ УЧРЕЖДЕНИЯ									
1.	Аннинская средняя школа	пос. Аннино, ул. Садовая, 2	134	150		1	1 АЦ 134 ПСЧ, 1 АЦ 33 ПСЧ	5	Автоматическая, выход в ПЧ №71
2.	Большенжорская средняя школа	пос. Большая Ижора, ул. Астанина, 2	51	150		1	1 АЦ 51 ПСЧ, 1 АЦ 57 ПСЧ	5	Автоматическая, выход в ПЧ №71
3.	Гостилицкая средняя школа	д. Гостилицы, ул. Школьная, 3	57	150		1	1 АЦ 57 ПСЧ, 1 АЦ 134 ПСЧ	4	Автоматическая, выход в ПЧ №71
4.	Лебяженская средняя школа	пос. Лебяжье, ул. Степаняна, 16	ОП 71	150		1	1 АЦ 51 ПСЧ, 1 АЦ ОП 71 ПСЧ	5	Автоматическая, выход в ПЧ №71
5.	Ломоносовская средняя школа № 3	д. Горбунки	134	150		1	1 АЦ 134 ПСЧ, 1 АЦ 54 ПСЧ	5	Автоматическая, выход в ПЧ №71
6.	Лопухинская средняя школа	д. Лопухинка, ул. Мира, 31	57	150		1	1 АЦ 57	5	Автоматическая, выход в ПЧ №71

												ическая, выход в ПЧ №71
7.	Низинская средняя школа	д. Низино, ул. Центральная, 48		57	150		1		ПСЧ, 1 АЦ 134 ПСЧ	4		Автомат ическая, выход в ПЧ №71
8.	Копорская средняя школа	д. Копорье		ОП 71	150		1		1 АЦ 57 ПСЧ, 1 АЦ ОП71 ПСЧ	4		Автомат ическая, выход в ПЧ №71
9.	Ропшинская средняя школа	пос. Ропша, Стрельнинское шоссе 11-а		57	150		1		1 АЦ 57 ПСЧ, 1 АЦ 134 ПСЧ	5		Автомат ическая, выход в ПЧ №71
10.	Русско-Высоцкая средняя школа	с. Русско-Высоцкое		134	150		1		1 АЦ 57 ПСЧ, 1 АЦ 134 ПСЧ	5		Автомат ическая, выход в ПЧ №71
11.	Кипенская средняя школа	д. Кипень		134	150		1		1 АЦ 57 ПСЧ, 1 АЦ 134 ПСЧ	5		Автомат ическая, выход в ПЧ №71
12.	Яльгелевская неполная средняя школа	д. Яльгелево		134	150		1		1 АЦ 57 ПСЧ, 1 АЦ 134 ПСЧ	5		Автомат ическая, выход в ПЧ №71
13.	Глобичская неполная средняя школа	д. Глобицы		57	150		1		1 АЦ 57 ПСЧ, 1 АЦ 134 ПСЧ	4		Автомат ическая, выход в ПЧ №71
14.	Оржицкая средняя школа	д. Оржицы		57	150		1		1 АЦ 57 ПСЧ, 1 АЦ 134 ПСЧ	4		Автомат ическая, выход в ПЧ №71
15.	Нагорная средняя школа	д. Малое Карлино, 5		134	150		1		АЦ 134 ПСЧ, АЦ ДПК ЛМО ЛОО ООО	4		Автомат ическая, выход в ПЧ №71

											«ВДПО»						
16.	Лаголевская неполная средняя школа	д. Лаголово, ул. Садовая, 11	57	150	1						1 АЦ 57 ПСЧ, 1 АЦ 134 ПСЧ	4					Автоматическая, выход в ПЧ №71
17.	Ленинградский областной педагогический колледж	Горбунковское сельское поселение, д. Горбунки	134	560	1						1 АЦ 134 ПСЧ, 1 АЦ 54 ПСЧ	4					Автоматическая, выход в ПЧ №71
18.	ДОУ № 2	д. Горбунки	134	70	1						1 АЦ 134 ПСЧ, 1 АЦ 54 ПСЧ	4					Автоматическая, выход в ПЧ №71
19.	ДОУ № 3	д. Гостилицы	57	70	1						1 АЦ 57 ПСЧ, 1 АЦ 134 ПСЧ	4					Автоматическая, выход в ПЧ №71
20.	ДОУ № 4	пос. Ропша	57	70	1						1 АЦ 57 ПСЧ, 1 АЦ 134 ПСЧ	4					Автоматическая, выход в ПЧ №71
21.	ДОУ № 5	пос. Лебяжье, ул. Комсомольская, 10	51	70	1						1 АЦ 51 ПСЧ, 1 АЦ ОП 71 ПСЧ	4					Автоматическая, выход в ПЧ №71
22.	ДОУ № 7	д. Низино	51	70	1						1 АЦ 51 ПСЧ, 1 АЦ 57 ПСЧ	4					Автоматическая, выход в ПЧ №71
23.	ДОУ № 9	д. Келози, ул. Парковая, 1	134	70	1						1 АЦ 57 ПСЧ, 1 АЦ 134 ПСЧ	4					Автоматическая, выход в ПЧ №71
24.	ДОУ № 11	д. Оржицы	57	70	1						1 АЦ 57 ПСЧ, 1 АЦ 134 ПСЧ	4					Автоматическая, выход в ПЧ №71
25.	ДОУ № 14	д. Глобицы	57	70	1						1 АЦ ОП 51 ПСЧ,	4					Автоматическая,

										1 АЦ 134 ПСЧ		выход в ПЧ №71
26.	ДОУ № 15	д. Разбегаево	134	70					1	1 АЦ 134 ПСЧ, 1 АЦ 54 ПСЧ	4	Автомат ическая, выход в ПЧ №71
27.	ДОУ № 16	с. Копорье	71	70					1	1 АЦ 57 ПСЧ, 1 АЦ ОП 71 ПСЧ	4	Автомат ическая, выход в ПЧ №71
28.	ДОУ № 17	д. Малое Карлино	134	70					1	АЦ 134 ПСЧ, АЦ ДПК ЛМО ЛОО ООО «ВДПО»	4	Автомат ическая, выход в ПЧ №71
29.	ДОУ № 18	д. Яльгелево	57	70					1	1 АЦ 57 ПСЧ, 1 АЦ 134 ПСЧ	4	Автомат ическая, выход в ПЧ №71
30.	ДОУ № 19	д. Лаголово	134	70					1	1 АЦ 57 ПСЧ, 1 АЦ 134 ПСЧ	4	Автомат ическая, выход в ПЧ №71
31.	ДОУ № 24	д. Лопухинка	57	70					1	1 АЦ 57 ПСЧ, 1 АЦ 134 ПСЧ	4	Автомат ическая, выход в ПЧ №71
32.	ДОУ № 25	д. Виллози	134	70					1	АЦ 134 ПСЧ, АЦ ДПК ЛМО ЛОО ООО «ВДПО»	4	Автомат ическая, выход в ПЧ №71
33.	ДОУ № 26	пос. Аннино	134	70					1	1 АЦ 134 ПСЧ, 1 АЦ 33 ПСЧ	4	Автомат ическая, выход в ПЧ №71
34.	ДОУ № 29	с. Русско-Высоцкое	134	70					1	1 АЦ 57 ПСЧ, 1 АЦ 134	4	Автомат ическая, выход в

										ПЧ №71
35.	ДОУ № 30	д. Кипень	134	70				1	ПЧ 1 АЦ 57 ПСЧ, 1 АЦ 134 ПСЧ	4 Автоматическая, выход в ПЧ №71
36.	ДОУ № 31	пос. Большая Ижора, ул. Петросьяна, 16	51	70				1	1 АЦ 51 ПСЧ, 1 АЦ 57 ПСЧ	4 Автоматическая, выход в ПЧ №71
37.	Детская юношеская спортивная школа	д. Лаголово	134	80				1	1 АЦ 57 ПСЧ, 1 АЦ 134 ПСЧ	4 Автоматическая, выход в ПЧ №71
УЧРЕЖДЕНИЯ ЗДРАВООХРАНЕНИЯ										
38.	МБУЗ «Ломоносовская ЦРБ»	г. Ломоносов, ул. Еленинская, 13	51	600	150			1-1 бис	2 АЦ 51 ПСЧ, АЦ 30 ПСЧ, АЦ 24 ПСЧ	5 Автоматическая, выход в ПЧ №71
39.	Участковая больница	с. Русско-Высоцкое	134	200	50			1-1 бис	1 АЦ ОП 51 ПСЧ, 1 АЦ 134 ПСЧ, АЦ 30 ПСЧ, АЦ 33 ПСЧ	5 Автоматическая, выход в ПЧ №71
40.	Участковая больница	п. Ропша	ОП 51	200	50			1-1 бис	1 АЦ 57 ПСЧ, 1 АЦ 134 ПСЧ, АЦ 30 ПСЧ, АЦ 33 ПСЧ	3 Автоматическая, выход в ПЧ №71
41.	Участковая больница	п. Лебяжье	51	200	50			1-1 бис	1 АЦ 51, 1 АЦ ОП 71 ПСЧ, АЦ 30 ПСЧ, АЦ 24 ПСЧ	2 Автоматическая, выход в ПЧ №71

УЧРЕЖДЕНИЯ ТОРГОВЛИ

42.	ООО «Агроторг» - магазин «Пятерочка»	д. Горбунки	134	100	1	АЦ 134 ПСЧ, АЦ 54 ПСЧ	2	Автоматическая, выход в ПЧ №71
43.	ООО «Торговый центр Горбунки»	д. Горбунки	134	100	1	АЦ 134 ПСЧ, АЦ 54 ПСЧ	2	Автоматическая, выход в ПЧ №71
44.	МУ «База снабжения закрытых бюджетных учреждений» (БСЗБУ)	д. Кипень, Ропшинское шоссе, 3	57	50	1	1 АЦ 57 ПСЧ АЦ 134 ПСЧ	2	Автоматическая, выход в ПЧ №71
45.	ООО «Гостилицкое» (магазин совмещен с кафе)	д. Гостилицы ул. Центральная, 1.	57	70	1	1 АЦ 57 ПСЧ АЦ 134 ПСЧ	2	Автоматическая, выход в ПЧ №71

Начальник Сосновоборского местного пожарно-спасательного гарнизона
майор внутренней службы

А.В. Первов

Приложение № 16
к расписанию выезда
подразделений Сосновоборского местного
пожарно-спасательного гарнизона
от «__» _____ 201__ года

Список
безводных участков МО Ломоносовский муниципальный район

№ п/п	Район выезда ПСЧ	Населенный пункт, садоводство, объект	Численность населения населенного пункта в безводном районе	Адрес ближайшего водонесточника	Расстояние до водонесточника	Характеристика водонесточника (тип, диаметр, объем)	Дополнительные привлекаемые силы	Телефон вызова	Способ обеспечения бесперебойной подачи воды	Объем вывозимых ОТВ
1	ОП 71	д. Кандикюля	300	д. Шепелево	2000-2500 м	Естественный водоём	Водовозная техника - 1	8(812) 423 06 29	Подвоз	воды - 8 м ³ пена - 0,4 м ³ вывоз на 2 АЦ
2	ОП 71	д. Коваши	300	д. Шепелево	2000-2500 м	Естественный водоём	Водовозная техника - 1	8(812) 423 06 29	Подвоз	воды - 8 м ³ пена - 0,4 м ³ вывоз на 2 АЦ
3	ОП 71	д. Пулково	300	д. Шепелево	600-1000 м	Естественный водоём	Водовозная техника - 1	8(812) 423 06 29	Подвоз	воды - 8 м ³ пена - 0,4 м ³ вывоз на 2 АЦ
4	ОП 71	д. Стурье	300	д. Коваши	3000-3500 м	Естественный водоём	Водовозная техника - 1	8(812) 423 06 29	Подвоз	воды - 8 м ³ пена - 0,4 м ³ вывоз на 2 АЦ
5	ОП 71	д. Черная Лахта	300	д. Шепелево	1000-1500 м	Естественный водоём	Водовозная техника - 1	8(812) 423 06 29	Подвоз	воды - 8 м ³ пена - 0,4 м ³ вывоз на 2 АЦ
6	ОП 71	д. Бронка Нижняя	300	д. Пенники	1500-2000 м	Естественный водоём	Водовозная техника - 1	8(812) 423 06 29	Подвоз	воды - 8 м ³ пена - 0,4 м ³ вывоз на 2 АЦ
7	ОП 71	д. Венки Нижние	300	д. Пенники	4500-5000 м	ПГ	Водовозная техника - 1	8(812) 423 06 29	Подвоз	воды - 8 м ³ пена - 0,4 м ³ вывоз на 2 АЦ
8	ОП 71	д. Малая Ижора	300	д. Пенники	1000-1500 м	ПГ	Водовозная техника - 1	8(812) 423 06 29	Подвоз	воды - 8 м ³ пена - 0,4 м ³ вывоз на 2 АЦ
9	ОП 71	д. Кукушкино	300	д. Пенники	4500-5000 м	ПГ	Водовозная техника - 1	8(812) 423 06 29	Подвоз	воды - 8 м ³ пена - 0,4 м ³ вывоз на 2 АЦ
10	ОП 71	д. Бронка	300	д. Пенники	2000-2500 м	ПГ	Водовозная техника - 1	8(812) 423 06 29	Подвоз	воды - 8 м ³ пена - 0,4 м ³ вывоз на 2 АЦ
11	ОП 71	д. Ускуля	300	д. Пенники	6000-6500 м	ПГ	Водовозная техника - 1	8(812) 423 06 29	Подвоз	воды - 8 м ³ пена - 0,4 м ³ вывоз на 2 АЦ

12	ОП 71	д. Лимузи	300	г. Ломоносов	2500-3000 м	ПГ	Водовозная техника - 1	8(812) 423 06 29	Подвоз	Воды - 8 м ³ пена - 0,4 м ³ вывоз на 2 АЦ
13	57	д. Дятлицы	300	д. Гостилицы	7500-8000 м	ПГ	Водовозная техника - 1	8(812) 423 06 29	Подвоз	Воды - 8 м ³ пена - 0,4 м ³ вывоз на 2 АЦ
14	57	д. Зрекено	300	д. Зрекено	500-1000 м	Естественный водоём	Водовозная техника - 1	8(812) 423 06 29	Подвоз	Воды - 8 м ³ пена - 0,4 м ³ вывоз на 2 АЦ
15	57	д. Клясино	300	д. Гостилицы	500-1000 м	Пожарный водоём	Водовозная техника - 1	8(812) 423 06 29	Подвоз	Воды - 8 м ³ пена - 0,4 м ³ вывоз на 2 АЦ
16	57	д. Красный Бор	300	д. Гостилицы	9000-9500 м	ПГ	Водовозная техника - 1	8(812) 423 06 29	Подвоз	Воды - 8 м ³ пена - 0,4 м ³ вывоз на 2 АЦ
17	57	д. Новый Бор	300	д. Гостилицы	9000-9500 м	ПГ	Водовозная техника - 1	8(812) 423 06 29	Подвоз	Воды - 8 м ³ пена - 0,4 м ³ вывоз на 2 АЦ
18	57	д. Старый Бор	300	д. Гостилицы	9000-9500 м	ПГ	Водовозная техника - 1	8(812) 423 06 29	Подвоз	Воды - 8 м ³ пена - 0,4 м ³ вывоз на 2 АЦ
19	57	д. Сокули	300	д. Оржицы	9000-9500 м	ПГ	Водовозная техника - 1	8(812) 423 06 29	Подвоз	Воды - 8 м ³ пена - 0,4 м ³ вывоз на 2 АЦ
20	134	д. Витино	300	д. Кипень	7500-8000 м	ПГ	Водовозная техника - 1	8(812) 423 06 29	Подвоз	Воды - 8 м ³ пена - 0,4 м ³ вывоз на 2 АЦ
21	134	д. Лесопитомник	300	д. Шундорово	4500-5000 м	ПГ	Водовозная техника - 1	8(812) 423 06 29	Подвоз	Воды - 8 м ³ пена - 0,4 м ³ вывоз на 2 АЦ
22	134	д. Трудовик	300	д. Шундорово	2000-2500 м	ПГ	Водовозная техника - 1	8(812) 423 06 29	Подвоз	Воды - 8 м ³ пена - 0,4 м ³ вывоз на 2 АЦ
23	134	д. Черемыкино	300	д. Шундорово	2000-2500 м	ПГ	Водовозная техника - 1	8(812) 423 06 29	Подвоз	Воды - 8 м ³ пена - 0,4 м ³ вывоз на 2 АЦ
24	134	д. Черемыкинская школа	300	д. Шундорово	2000-2500 м	ПГ	Водовозная техника - 1	8(812) 423 06 29	Подвоз	Воды - 8 м ³ пена - 0,4 м ³ вывоз на 2 АЦ
25	ОП 71	д. Ананьино	300	д. Копорье	9000-9500 м	ПГ	Водовозная техника - 1	8(812) 423 06 29	Подвоз	Воды - 8 м ³ пена - 0,4 м ³ вывоз на 2 АЦ
26	ОП 71	д. Заринское	300	д. Копорье	3500-4000 м	ПГ	Водовозная техника - 1	8(812) 423 06 29	Подвоз	Воды - 8 м ³ пена - 0,4 м ³ вывоз на 2 АЦ
27	ОП 71	д. Кербуково	300	д. Копорье	3500-4000 м	ПГ	Водовозная техника - 1	8(812) 423 06 29	Подвоз	Воды - 8 м ³ пена - 0,4 м ³ вывоз на 2 АЦ
28	ОП 71	д. Новоселки	300	д. Копорье	3000-3500 м	ПГ	Водовозная техника - 1	8(812) 423 06 29	Подвоз	Воды - 8 м ³ пена - 0,4 м ³ вывоз на 2 АЦ
29	ОП 71	д. Подмошье	300	д. Копорье	1500-2000	ПГ	Водовозная техника - 1	8(812) 423 06 29	Подвоз	Воды - 8 м ³ пена - 0,4 м ³ вывоз на 2 АЦ
30	57	д. Воронино	300	д. Глобицы	4000-4500 м	ПГ	Водовозная техника - 1	8(812) 423 06 29	Подвоз	Воды - 8 м ³ пена - 0,4 м ³ вывоз на 2 АЦ

31	57	д. Флоревыцы	300	д. Глобицы	1000-1500 м	ПГ	Водовозная техника - 1	8(812) 423 06 29	Подвоз	воды - 8 м ³ пена - 0,4 м ³ вывоз на 2 АЦ
32	57	д. Глобицы	300	д. Глобицы	600-1000 м	ПГ	Водовозная техника - 1	8(812) 423 06 29	Подвоз	воды - 8 м ³ пена - 0,4 м ³ вывоз на 2 АЦ
33	57	д. Верхние Рудицы	300	д. Лопухинка	1000-1500 м	Естественный водоём	Водовозная техника - 1	8(812) 423 06 29	Подвоз	воды - 8 м ³ пена - 0,4 м ³ вывоз на 2 АЦ
34	57	д. Горки	300	д. Лопухинка	6000-6500 м	Естественный водоём	Водовозная техника - 1	8(812) 423 06 29	Подвоз	воды - 8 м ³ пена - 0,4 м ³ вывоз на 2 АЦ
35	57	д. Заостровье	300	д. Лопухинка	6000-6500 м	ПГ	Водовозная техника - 1	8(812) 423 06 29	Подвоз	воды - 8 м ³ пена - 0,4 м ³ вывоз на 2 АЦ
36	57	д. Муховыцы	300	д. Лопухинка	12000-12500 м	ПГ	Водовозная техника - 1	8(812) 423 06 29	Подвоз	воды - 8 м ³ пена - 0,4 м ³ вывоз на 2 АЦ
37	57	д. Никольское	300	д. Извара	4000-4500 м	Естественный водоём	Водовозная техника - 1	8(812) 423 06 29	Подвоз	воды - 8 м ³ пена - 0,4 м ³ вывоз на 2 АЦ
38	57	д. Новая Буря	300	д. Лопухинка	2500-3000 м	ПГ	Водовозная техника - 1	8(812) 423 06 29	Подвоз	воды - 8 м ³ пена - 0,4 м ³ вывоз на 2 АЦ
39	57	д. Савольщина	300	д. Извара	1000-1500 м	Естественный водоём	Водовозная техника - 1	8(812) 423 06 29	Подвоз	воды - 8 м ³ пена - 0,4 м ³ вывоз на 2 АЦ
40	57	д. Медуши	300	д. Лопухинка	4500-5000 м	ПГ	Водовозная техника - 1	8(812) 423 06 29	Подвоз	воды - 8 м ³ пена - 0,4 м ³ вывоз на 2 АЦ
41	57	д. Вильповыцы	300	д. Гостилицы	2500-3000 м	ПГ	Водовозная техника - 1	8(812) 423 06 29	Подвоз	воды - 8 м ³ пена - 0,4 м ³ вывоз на 2 АЦ
42	57	д. Малое Забородье	300	д. Оржицы	2000-2500 м	ПГ	Водовозная техника - 1	8(812) 423 06 29	Подвоз	воды - 8 м ³ пена - 0,4 м ³ вывоз на 2 АЦ
43	57	д. Ильино	300	д. Оржицы	7000-7500 м	ПГ	Водовозная техника - 1	8(812) 423 06 29	Подвоз	воды - 8 м ³ пена - 0,4 м ³ вывоз на 2 АЦ
44	57	д. Петровское	300	д. Оржицы	4000-4500 м	ПГ	Водовозная техника - 1	8(812) 423 06 29	Подвоз	воды - 8 м ³ пена - 0,4 м ³ вывоз на 2 АЦ
45	57	д. Большое Забородье	300	д. Оржицы	2500-3000 м	ПГ	Водовозная техника - 1	8(812) 423 06 29	Подвоз	воды - 8 м ³ пена - 0,4 м ³ вывоз на 2 АЦ
46	57	д. Михайловское	300	д. Ропша	2000-2500 м	ПГ	Водовозная техника - 1	8(812) 423 06 29	Подвоз	воды - 8 м ³ пена - 0,4 м ³ вывоз на 2 АЦ
47	57	д. Нижняя Кипень	300	д. Ропша	1500-2000 м	ПГ	Водовозная техника - 1	8(812) 423 06 29	Подвоз	воды - 8 м ³ пена - 0,4 м ³ вывоз на 2 АЦ
48	57	д. Олики	300	д. Олики	2500-3000 м	Естественный водоём	Водовозная техника - 1	8(812) 423 06 29	Подвоз	воды - 8 м ³ пена - 0,4 м ³ вывоз на 2 АЦ
49	134	д. Алактоли	300	д. Аннино	500-1000 м	Естественный водоём	Водовозная техника - 1	8(812) 423 06 29	Подвоз	воды - 8 м ³ пена - 0,4 м ³ вывоз на 2 АЦ

50	134	д. Рюмки	300	д. Аннино	1000-1500 м	Естественный водоём	Водовозная техника - 1	8(812) 423 06 29	Подвоз	Воды - 8 м ³ пена - 0,4 м ³ вывоз на 2 АЦ
51	134	д. Большие Томики	300	д. Аннино	500-1000 м	Естественный водоём	Водовозная техника - 1	8(812) 423 06 29	Подвоз	Воды - 8 м ³ пена - 0,4 м ³ вывоз на 2 АЦ
52	134	д. Рапполово	300	д. Яльгелево	3000-3500 м	ПГ	Водовозная техника - 1	8(812) 423 06 29	Подвоз	Воды - 8 м ³ пена - 0,4 м ³ вывоз на 2 АЦ
53	134	д. Пителево	300	д. Аннино	3000-3500 м	ПГ	Водовозная техника - 1	8(812) 423 06 29	Подвоз	Воды - 8 м ³ пена - 0,4 м ³ вывоз на 2 АЦ
54	134	д. Арапаккузи	300	д. Арапаккузи	2000-2500 м	Естественный водоём	Водовозная техника - 1	8(812) 423 06 29	Подвоз	Воды - 8 м ³ пена - 0,4 м ³ вывоз на 2 АЦ
55	134	д. Варякосоново	300	д. Виллози	4000-4500 м	ПГ	Водовозная техника - 1	8(812) 423 06 29	Подвоз	Воды - 8 м ³ пена - 0,4 м ³ вывоз на 2 АЦ
56	134	д. Мурилово	300	д. Виллози	6000-6500 м	ПГ	Водовозная техника - 1	8(812) 423 06 29	Подвоз	Воды - 8 м ³ пена - 0,4 м ³ вывоз на 2 АЦ
57	134	д. Мюреля	300	д. Виллози	6500-7000 м	ПГ	Водовозная техника - 1	8(812) 423 06 29	Подвоз	Воды - 8 м ³ пена - 0,4 м ³ вывоз на 2 АЦ
58	134	д. Ретселя	300	д. Виллози	2500-3000 м	ПГ	Водовозная техника - 1	8(812) 423 06 29	Подвоз	Воды - 8 м ³ пена - 0,4 м ³ вывоз на 2 АЦ
59	134	д. Сакосоново	300	д. Виллози	2500-3000 м	ПГ	Водовозная техника - 1	8(812) 423 06 29	Подвоз	Воды - 8 м ³ пена - 0,4 м ³ вывоз на 2 АЦ
60	134	д. Велигонты	300	д. Разбегтаево	2500-3000 м	ПГ	Водовозная техника - 1	8(812) 423 06 29	Подвоз	Воды - 8 м ³ пена - 0,4 м ³ вывоз на 2 АЦ
61	134	д. Новополе	300	д. Новополе	500-1000 м	ПГ	Водовозная техника - 1	8(812) 423 06 29	Подвоз	Воды - 8 м ³ пена - 0,4 м ³ вывоз на 2 АЦ
62	134	д. Райкузи	300	д. Разбегтаево	1000-1500 м	ПГ	Водовозная техника - 1	8(812) 423 06 29	Подвоз	Воды - 8 м ³ пена - 0,4 м ³ вывоз на 2 АЦ
63	134	д. Средняя Колония	300	д. Горбунки	3000-3500 м	ПГ	Водовозная техника - 1	8(812) 423 06 29	Подвоз	Воды - 8 м ³ пена - 0,4 м ³ вывоз на 2 АЦ
64	134	д. Старые Заводы	300	д. Горбунки	3000-3500 м	ПГ	Водовозная техника - 1	8(812) 423 06 29	Подвоз	Воды - 8 м ³ пена - 0,4 м ³ вывоз на 2 АЦ

А.В. Первов

Начальник Сосновоборского местного пожарно-спасательного гарнизона
майор внутренней службы

Приложение № 17
к расписанию выезда
подразделений Сосновоборского местного
пожарно-спасательного гарнизона
от «__» _____ 201__ года

ПОРЯДОК
руководства тушением пожаров и ликвидацией ЧС в организациях,
охраняемых объектовыми, договорными и специальными
подразделениями ФПС

Порядок определения руководителя тушения пожара в организациях, охраняемых объектовыми и специальными подразделениями ФПС на территории Ленинградской области определен приказом Главного управления МЧС России по Ленинградской области от 09.01.2020 года №1.

На территории МО Ломоносовский муниципальный район объектовые и специальные подразделения ФПС отсутствуют.

Начальник Сосновоборского местного пожарно-спасательного гарнизона
майор внутренней службы

А.В. Первов




Приложение № 18
к расписанию выезда
подразделений Сосновоборского местного
пожарно-спасательного гарнизона
от « ___ » _____ 201__ года

Порядок
и сроки незамедлительного убытия с места вызова объектовых подразделений пожарной охраны, осуществляющих тушение пожара и проведение АСР в закрепленном подрайоне (районе) выезда, а также в случае привлечения их по повышенному номеру (рангу) пожара в район выезда другого подразделения гарнизона, при возникновении пожара или чрезвычайной ситуации в охраняемой организации, а также при сосредоточении на месте пожара и проведения аварийно-спасательных работ необходимого количества сил и средств гарнизона или объявлении ликвидации пожара, окончания проведения АСР

На территории МО Ломоносовский муниципальный район объектовые и специальные подразделения ФПС отсутствуют.

Начальник Сосновоборского местного пожарно-спасательного гарнизона
майор внутренней службы




А.В. Первов

Приложение № 19
к расписанию выезда
подразделений Сосновоборского местного
пожарно-спасательного гарнизона
от « ___ » _____ 201__ года

**Перечень
населенных пунктов, к которым отсутствуют подъезды по дорогам общего
пользования на территории МО Ломоносовский муниципальный район**

На территории МО Ломоносовский муниципальный район населенные пункты, к которым отсутствуют подъезды по дорогам общего пользования отсутствуют.

Начальник Сосновоборского местного пожарно-спасательного гарнизона
майор внутренней службы




А.В. Первов

Приложение № 20
к расписанию выезда
подразделений Сосновоборского местного
пожарно-спасательного гарнизона
от «__» _____ 201__ года

**Перечень
населенных пунктов, подверженных угрозе лесных пожаров на
территории МО Ломоносовский муниципальный район**

№ п/п	Муниципальное образование	Населенные пункты, попадающие в зону высокой пожарной опасности
Ломоносовский муниципальный район		
1	Копорское сельское поселение	Мустово, деревня
2		Систо-Палкино, деревня
3	Лебяженское городское поселение	Гора-Валдай, деревня
4		Кандикюля, деревня
5		Форт-Красная Горка, поселок
6		Чёрная Лахта, деревня

Начальник Сосновоборского местного пожарно-спасательного гарнизона
майор внутренней службы



А.В. Первов

Приложение № 21
к расписанию выезда
подразделений Сосновоборского местного
пожарно-спасательного гарнизона
от « ___ » _____ 201__ года

**Порядок
действий диспетчеров по обработке вызовов, поступающих с территорий,
расположенных в границах других гарнизонов**

1. При приеме сообщений, поступающих с территорий, расположенных в границах других пожарно-спасательных гарнизонов диспетчер (радиотелефонист) ЦППС обязан:

принимать все сообщения о пожарах, ЧС и других происшествиях с территорий, расположенных в границах других гарнизонов;

при разговоре с заявителем уточнить точный адрес вызова (название населенного пункта, района, улицы (переулка и т.п.), номер дома, квартиры и т.п.), характер вызова (ДТП, авария, оказание технической помощи службам жизнеобеспечения, происшествие на воде, поисковые работы и т.д.), наличие угрозы жизни и здоровью граждан и (или) материальным ценностям, конструктивные и технологические особенности объекта (организации), фамилию, имя, отчество заявителя, его номер телефона (исходя из необходимости и характера заявки), иные сведения, которые могут повлиять на успешное выполнение задач по предназначению (исходя из необходимости и характера заявки);

зафиксировать сообщение в соответствующей документации;

доложить о получении сообщения с территории другого гарнизона старшему смены СОО ЦУКС;

через СОД ЦУКС установить связь с ЦППС гарнизона с территории которого поступило сообщение и передать всю полученную информацию от заявителя.

1.1. В случаях, когда пожарно-спасательные подразделения сопредельного (граничащего) пожарно-спасательного гарнизона не имеют технической возможности выполнить поставленную задачу, диспетчер гарнизона, при получении данной информации, обязан сообщить начальнику гарнизона и оперативному дежурному гарнизона, направить к месту проведения работ подразделения Юго-западного пожарно-спасательного гарнизона, имеющие на вооружении необходимое техническое оснащение и проинформировать СОД ЦУКС о необходимости привлечения сил и средств

или соответствующих аварийно-восстановительных служб.

2. При приеме сообщений, поступающих с территорий, расположенных в границах других пожарно-спасательных гарнизонов радиотелефонист (диспетчер) пункта связи пожарно-спасательной части обязан:

принимать все сообщения о пожарах, ЧС и других происшествиях с территорий, расположенных в границах других гарнизонов; при разговоре с заявителем уточнить точный адрес вызова (название населенного пункта, района, улицы (переулка и т.п.), номер дома, квартиры и т.п.), характер вызова (ДТП, авария, оказание технической помощи службам жизнеобеспечения, происшествие на воде, поисковые работы и т.д.), наличие угрозы жизни и здоровью граждан и (или) материальным ценностям, конструктивные и технологические особенности объекта (организации), фамилию, имя, отчество заявителя, его номер телефона (исходя из необходимости и характера заявки), иные сведения, которые могут повлиять на успешное выполнение задач по предназначению (исходя из необходимости и характера заявки),

зафиксировать сообщение в соответствующей документации;

немедленно доложить о получении сообщения с территории другого гарнизона в СОО ЦУКС и передать всю полученную информацию от заявителя.

2.1. При поступлении на ПСЧ сообщения о вызове с территории города Санкт-Петербурга за границами охраняемого района, дежурный радиотелефонист (диспетчер) ПСЧ устанавливает у заявителя информацию, предусмотренную п.2 и немедленно передает ее в СОО ЦУКС.

Начальник Сосновоборского местного пожарно-спасательного гарнизона
майор внутренней службы



А.В. Первов

Приложение № 22
к расписанию выезда
подразделений Сосновоборского местного
пожарно-спасательного гарнизона
от «__» _____ 201__ года

**Перечень
населенных пунктов, подъезд к которым может быть невозможен в
паводковый период на территории МО Ломоносовский муниципальный
район**

На территории МО Ломоносовский муниципальный район населенные пункты, подъезд к которым может быть невозможен в паводковый период отсутствуют.

Начальник Сосновоборского местного пожарно-спасательного гарнизона
майор внутренней службы



А.В. Первов


Приложение № 23
к расписанию выезда
подразделений Сосновоборского местного
пожарно-спасательного гарнизона
от «__» _____ 201__ года.

**Компенсирующие мероприятия,
предусматривающие привлечение сил и средств, спасательных групп
Аэромобильной группировки Главного управления МЧС России по
Ленинградской области и мобильных групп опорных пунктов по тушению
крупных пожаров и проведению аварийно-спасательных работ в район
выезда СПСЧ, СПЧ**

В случае, если СПСЧ и СПЧ на территории Сосновоборского местного пожарно-спасательного гарнизона направлены для тушения пожаров и проведения аварийно-спасательных работ за пределы закрепленного района выезда, и при этом сил и средств для прикрытия указанного района выезда будет недостаточно, принимаются следующие компенсирующие мероприятия, а именно:

- в район выезда СПСЧ и СПЧ направляются силы и средства из сопредельных местных пожарно-спасательных гарнизонов.

Начальник Сосновоборского местного пожарно-спасательного гарнизона
майор внутренней службы



А.В. Первов

УТВЕРЖДАЮ

Глава администрации
Муниципального образования
Ломоносовский муниципальный район
Ленинградской области
С.А. Годов
2020 года



Приложение № 24
к расписанию выезда
подразделений Сосновоборского местного
пожарно-спасательного гарнизона
от «__» _____ 2020 года

**ПЛАН
привлечения сил и средств районных звеньев РСЧС для ликвидации пожаров
на полигонах для твердых бытовых отходов и полигонах для твердых коммунальных отходов
МО Ломоносовский муниципальный район**

№ п/п	Район выезда ПСЧ	Наименование организации, адрес	ФИО руководителя организации, телефон	Площадь ТБО, ТКО	Силы и средства на полигоне	Привлекаемые силы и средства (сторонних организаций, на основании договоров)*			Противопожарное водоснабжение ТБО, ТКО	Наличие документов предварительного планирования (паспорт объекта, дата утверждения)
						Количество	ФИО и телефон руководителя организации, от которой привлекается техника	Телефон диспетчерской службы		
1	134	ООО «Ленобрескультив ация», Ломоносовский район, Волхонское ш.20	Кудрявцев Владислав Игоревич, т. 89213348732	60 га	5 работников в смену; Огнетушители – 12 шт.; 3 пожарных шита; 2 бульдозера; 1 экскаватор	2 шт.	Клюев Мурад Султанович, т. 8(812)7027039	8(812)7027039	ПВ 15000 м3	Паспорт объекта от 15.07.2015 года

* силы и средства по договорам привлекаются по решению РТП

Начальник Сосновоборского местного пожарно-спасательного гарнизона
майор внутренней службы

А.В. Первов


Приложение № 25
к расписанию выезда
подразделений Сосновоборского местного
пожарно-спасательного гарнизона
от «__» _____ 201__ года

СПИСОК
потенциально опасных и критически важных объектов МО Ломоносовский муниципальный район

№ п/п	№ ПСЧ	Наименование объекта	Вид объекта	Адрес объекта	Контактный телефон объекта	Номер вызова	Привлекаемые силы и средства
1	2	3	4	5	6	7	8
1	51	Войсковая часть 55443-25	ПОО	п.Большая ижора, Приморское шоссе д.14	4224790	1-1Бис	2 АЦ в/ч 55443-25 1 АЦ – 51 ПСЧ 1 АЦ – ОП 71 ПСЧ

Примечание: в колонке вид объекта указать ПОО или КВО.

Начальник Сосновоборского местного пожарно-спасательного гарнизона
майор внутренней службы



А.В. Первов

Приложение № 26

к расписанию выезда

подразделений Сосновоборского местного
пожарно-спасательного гарнизона

от «__» _____ 201__ года

ПЕРЕЧЕНЬ

зданий повышенной этажности и высотных зданий МО Ломоносовский муниципальный район

№ п/п	№ ПСЧ	Наименование объекта	Адрес объекта	Высота, м /этажность	Номер вызова	Привлекаемые силы и средства
1	2	3	4	5	6	7
1	134	Жилой дом	п. Новоселье, Красносельское шоссе, 1, к.1	34/12	1	2 АЦ, АЛ-50
2	134	Жилой дом	п. Новоселье, Красносельское шоссе, 1, к.2	34/12	1	2 АЦ, АЛ-50
3	134	Жилой дом	п. Новоселье, Красносельское шоссе, 1, к.3	34/12	1	2 АЦ, АЛ-50
4	134	Жилой дом	п. Новоселье, Центральная улица, 3, к.2	34/12	1	2 АЦ, АЛ-50
5	134	Жилой дом	п. Новоселье, Центральная улица, 3, к.1	34/12	1	2 АЦ, АЛ-50
6	134	Жилой дом	п. Новоселье,	34/12	1	2 АЦ, АЛ-50

			Центральная улица, б, к.1					2 АЦ, АЛ-50
7	134	Жилой дом	п. Новоселье, Центральная улица, б, к.2	34/12	1			2 АЦ, АЛ-50
8	134	Жилой дом	п. Новоселье, Центральная улица, 8, к.1	34/12	1			2 АЦ, АЛ-50
9	134	Жилой дом	п. Новоселье, Центральная улица, 8, к.2	34/12	1			2 АЦ, АЛ-50
10	134	Бизнес-центр	п. Новоселье, Институтская улица, 1	34/12	1			2 АЦ, АЛ-50
11	134	Жилой дом	п. Новогорелово, Современников улица, 9	34/12	1			2 АЦ, АЛ-50
12	134	Жилой дом	п. Новогорелово, Современников улица, 11/16	34/12	1			2 АЦ, АЛ-50
13	134	Жилой дом	п. Новогорелово, Современников улица, 13/1	34/12	1			2 АЦ, АЛ-50
14	134	Жилой дом	п. Новогорелово, Современников улица, 15 к.1	34/12	1			2 АЦ, АЛ-50

Начальник Сосновоборского местного пожарно-спасательного гарнизона
майор внутренней службы

А.В. Первов


Приложение № 27
к расписанию выезда
подразделений Сосновоборского местного
пожарно-спасательного гарнизона
от « » 201 года

СПИСОК
объектов со сложной планировкой в МО Ломоносовский муниципальный район

№ п/п	№ ПСЧ	Наименование объекта	Адрес объекта	Площадь этажа, м ² /высота здания	Номер вызова	Привлекаемые силы и средства
1	2	3	4	5	6	7
На территории МО Ломоносовский муниципальный район объектов со сложной планировкой нет						

Примечание: В приложении указываются подземные сооружения метрополитена, подземных фойе зданий, здания повышенной и высотной этажности, суда (указывать места причаливания), кабельные и транспортные тоннели и другие здания и сооружения со сложной планировкой (например это могут быть: здания со сложной планировкой подвалов, торговых-развлекательные центры площадью более 1000 м²). В колонке № 5, если площади этажей разные например до 10 этажа включительно площадь 500 м², а площади с 11 этажи 450 м² то пишется следующим образом: по 10 – 500, с 11 – 450/45

Начальник Сосновоборского местного пожарно-спасательного гарнизона
майор внутренней службы



А.В. Первов

Приложение № 28

к расписанию выезда

подразделений Сосновоборского местного
пожарно-спасательного гарнизона

от « ___ » _____ 201__ года


**Порядок организации гарнизонной службы
при введении особого противопожарного режима на территории
МО Ломоносовский муниципальный район**

В случае повышения пожарной опасности решениями органов государственной власти или органов местного самоуправления на территории МО Ломоносовский муниципальный район может устанавливаться особый противопожарный режим, в период действия которого подразделения гарнизона могут быть переведены на усиленный вариант несения службы. Порядок перевода подразделений гарнизона на усиленный вариант несения службы определяется министром МЧС России, начальником Главного управления МЧС России по Ленинградской области. Подразделения Сосновоборского местного пожарно-спасательного гарнизона переводятся на усиленный вариант несения службы приказом начальника территориального пожарно-спасательного гарнизона Ленинградской области, начальника Сосновоборского местного пожарно-спасательного гарнизона.

При усиленном варианте несения службы осуществляются следующие основные мероприятия:

- организуется круглосуточное дежурство руководящего и личного состава в соответствии с разрабатываемым в подразделениях графиком;
- усиливается охрана зданий и территорий подразделений гарнизона;
- создается необходимый дополнительный резерв горюче-смазочных материалов и огнетушащих веществ;
- проводится разъяснительная работа (инструктаж) по усиленному варианту несения службы среди личного состава подразделений гарнизона;
- доукомплектовываются дежурные караулы личным составом, организуется сбор свободного от несения службы личного состава подразделений гарнизона, вводится в боевой расчет резервная техника;
- проводятся мероприятия по усилению противопожарной защиты взрывопожароопасных объектов;
- проводится с учетом складывающейся обстановки передислокация сил и средств подразделений гарнизона;

- уточняется порядок взаимодействия со службами жизнеобеспечения района;
- осуществляется приведение в режим «Повышенная готовность» подразделений, входящих в состав АМГ и ОП.




Начальник Сосновоборского местного пожарно-спасательного гарнизона
майор внутренней службы

А.В. Первов

Приложение № 29
к расписанию выезда
подразделений Сосновоборского местного
пожарно-спасательного гарнизона
от «__» __ 201__ года

Лист корректировки

№ п/п	Дата проведения корректировки	Краткое содержание внесенных корректировок (стр., район выезда ПЧ, содержание корректив)	Ф.И.О., должность, звание лица, проводившего корректировку	Подпись
1	08.04.2020	Откорректировано в полном объеме	Первов А.В., начальник 37 ПСО ФПС ГПС, майор вн.сл.	

Начальник Сосновоборского местного пожарно-спасательного гарнизона
майор внутренней службы



А.В. Первов