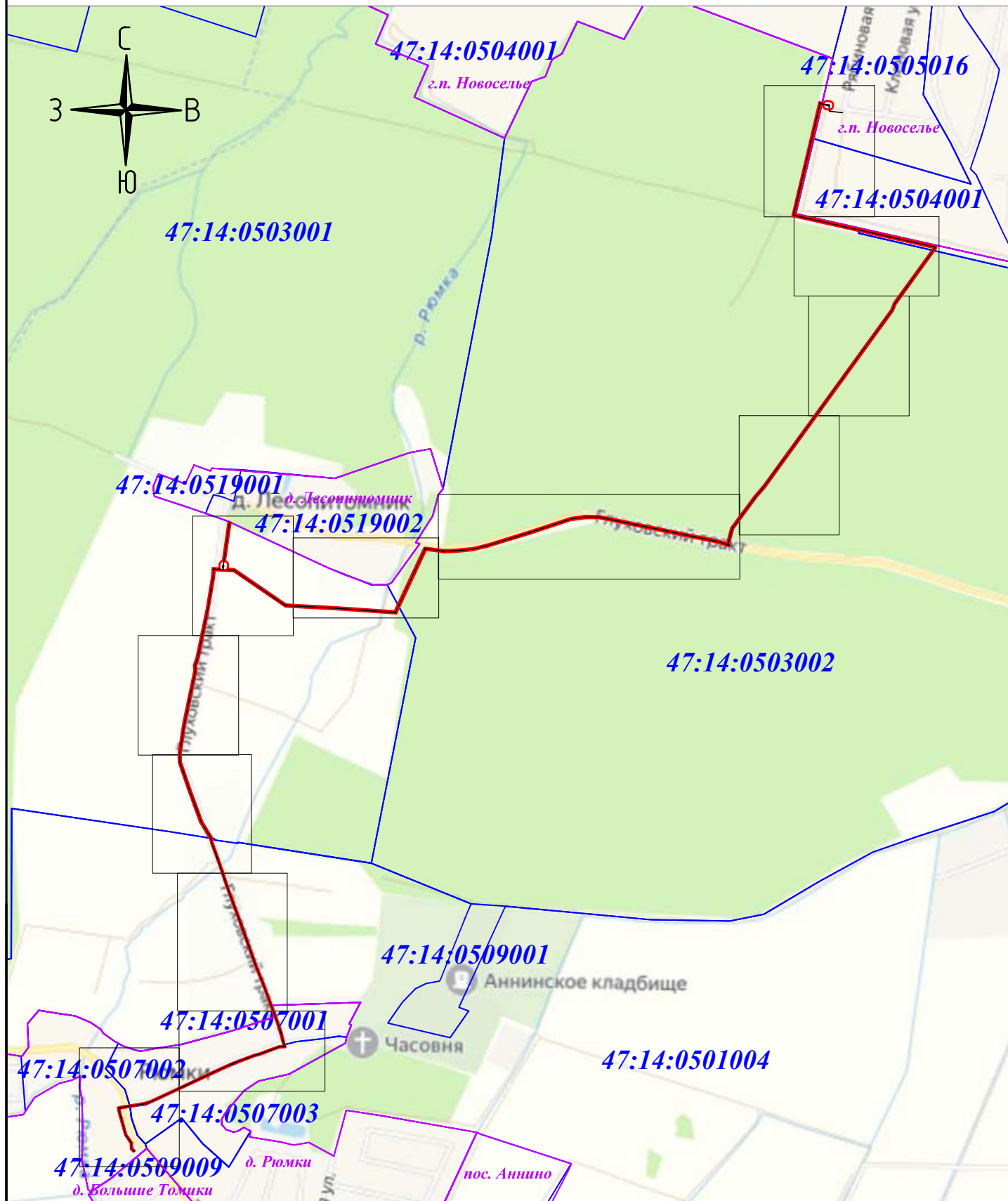







Схема расположения границ публичного сервитута



М 1:10000

Условные обозначения:

-  - проектные границы публичного сервитута
-  - границы кадастровых кварталов
-  - обозначение кадастрового квартала
-  - границы субъекта, населенного пункта
-  - ось проектируемого газопровода