




- Условные обозначения:
- Границы территории, в отношении которой осуществляется подготовка документации по планировке территории
  - Границы и номера существующих земельных участков
  - Водоохранная зона ручья б/н (50 м)
  - Прибрежно-защитная полоса ручья б/н (50 м)
  - Береговая полоса ручья б/н (5 м)
  - Расстояние до леса от садовых домов и хозяйственных построек на садовых земельных участках
  - Охранная зона от существующих ВЛ 10 кВ
  - Санитарный разрыв от планируемой приобъектной автостоянки
  - Охранная зона от планируемой ТП 10/0,4 кВ
  - Санитарный разрыв от планируемой площадки ТБО
  - Границы частного сервитута

						215/2021-ПМТ			
						Территория, расположенной по адресу: Ленинградская область, Ломоносовский муниципальный район, Пенниковское сельское поселение, ЗАО «Плодоягодное», в районе Лангервего-Кузнечи, квартал 10, и включающей земельные участки с кадастровыми номерами: 47:14:0203010:949-47:14:0203010:1134			
Изм.	Кол.уч.	Лист	№ док.	Подпись	Дата	Проект межевания территории Материалы по обоснованию	Стадия	Лист	Листов
ГИП		Куликов М.В.			01.2024		ПМТ	2	3
Разраб.		Куликов М.В.			01.2024				
Н. контр.		Куликов М.В.			01.2024				
						Чертеж межевания территории, отображающий границы зон с особыми условиями использования территорий. М 1:2000			