
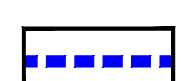
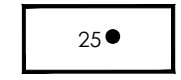





Условные обозначения:

-  Границы территории проектирования
-  Границы планируемого элемента планировочной структуры (территория ведения гражданами садоводства для собственных нужд)
-  Поворотные точки, номер поворотной точки границы территории проектирования

						215/2021- ПМТ			
						Территория, расположенной по адресу: Ленинградская область, Ломоносовский муниципальный район, Пениковское сельское поселение, ЗАО «Плодоягодное», в районе Лангереево-Кузнецы, квартала 10, и включающей земельные участки с кадастровыми номерами: 47:14:0203010:949-47:14:0203010:1134			
Изм.	Кол.уч.	Лист	N док.	Подпись	Дата	Проект межевания территории Основная часть	Стадия	Лист	Листов
ГИП		Куликов М.В.			01.2024		ПМТ	3	3
Разраб.		Куликов М.В.			01.2024				
Н. контр.		Куликов М.В.			01.2024				
						Чертеж межевания территории, отображающий поворотные точки, номер поворотной точки границы территории, в отношении которой осуществляется подготовка документации по планировке территории, М 1:2000			