



№ 206003-2024-544  
от 29.02.2024

## ПРАВИТЕЛЬСТВО ЛЕНИНГРАДСКОЙ ОБЛАСТИ ПОСТАНОВЛЕНИЕ

от 29 февраля 2024 года № 137

### О внесении изменений в Генеральный план муниципального образования Цениковское сельское поселение муниципального образования Ломоносовский муниципальный район Ленинградской области

На основании пункта 4 части 1 статьи 1 областного закона от 7 июля 2014 года № 45-оз "О перераспределении полномочий в области градостроительной деятельности между органами государственной власти Ленинградской области и органами местного самоуправления Ленинградской области" Правительство Ленинградской области постановляет:

1. Внести в Генеральный план муниципального образования Цениковское сельское поселение муниципального образования Ломоносовский муниципальный район Ленинградской области, утвержденный постановлением Правительства Ленинградской области от 29 декабря 2018 года № 525, изменения, утвердив его в новой редакции согласно приложению к настоящему постановлению.

2. Комитету градостроительной политики Ленинградской области разместить (опубликовать) настоящее постановление в официальном сетевом издании "Электронное опубликование документов" ([www.pra47.ru](http://www.pra47.ru)), а также в установленные частью 9 статьи 9 Градостроительного кодекса Российской Федерации сроки обеспечить размещение Генерального плана Цениковского сельского поселения Ломоносовского муниципального района Ленинградской области и материалов по его обоснованию в федеральной государственной информационной системе территориального планирования.

Губернатор  
Ленинградской области



А. Дрозденко

УТВЕРЖДЕН  
постановлением Правительства  
Ленинградской области  
от 29 февраля 2024 года № 137  
(приложение)

ГЕНЕРАЛЬНЫЙ ПЛАН  
муниципального образования Пениковское сельское поселение  
муниципального образования Ломоносовский муниципальный район  
Ленинградской области  
(новая редакция)

ПОЛОЖЕНИЕ  
о территориальном планировании

## Перечень сокращений

ВЛ	–	воздушная линия электропередачи
Дер.	–	деревня
КНС	–	канализационная насосная станция
КОС	–	канализационные очистные сооружения
Пос.	–	поселок
ТП	–	трансформаторная подстанция



## 1. Общие положения

Генеральный план утвержден решением совета депутатов муниципального образования Пениковское сельское поселение от 12 февраля 2013 года № 3 "Об утверждении Генерального плана муниципального образования Пениковское сельское поселение муниципального образования Ломоносовский муниципальный район Ленинградской области". Постановлениями Правительства Ленинградской области от 6 июня 2016 года № 181 и от 29 декабря 2018 года № 525 в указанный генеральный план были внесены изменения.

Изменения в генеральный план муниципального образования Пениковское сельское поселение муниципального образования Ломоносовский муниципальный район Ленинградской области подготовлены на основании постановления администрации муниципального образования Ломоносовский муниципальный район Ленинградской области от 6 ноября 2019 года № 1564/19 "О подготовке проекта изменений в генеральный план муниципального образования Пениковское сельское поселение муниципального образования Ломоносовский муниципальный район Ленинградской области" в виде новой редакции генерального плана.

Расчетный срок генерального плана – 2040 год.

Проектная численность населения муниципального образования Пениковское сельское поселение муниципального образования Ломоносовский муниципальный район Ленинградской области на расчетный срок генерального плана 5009 человек.

2. Сведения о видах, назначении и наименованиях планируемых для размещения объектов местного значения поселения, их основные характеристики, местоположение, а также характеристики зон с особыми условиями использования территории, в случае, если установление таких зон требуется в связи с размещением данных объектов

№ п/п	Наименование объекта	Основные характеристики объекта	Местоположение объекта	Назначение объектов	Характеристики зон с особыми условиями использования территорий
1	2	3	4	5	6
1. Вид объектов: объекты в области культуры и спорта					
1.1	Физкультурно-оздоровительный комплекс	Площадь спортивных залов – 1500 м <sup>2</sup> ; Плавательный бассейн – 400 м <sup>2</sup> зеркала воды	Вблизи дер. Малое Коновалово, зона отдыха	Обеспечение инфраструктурой для развития физической культуры и массового спорта, проведения физкультурных мероприятий и массовых спортивных мероприятий	Установление не требуется
1.2	Плоскостное спортивное сооружение	Площадь – 5000 м <sup>2</sup>	Дер. Сойкино, зона застройки индивидуальными жилыми домами	Обеспечение инфраструктурой для развития физической культуры и массового спорта, проведения физкультурных	Установление не требуется

1	2	3	4	5	6
				мероприятий и массовых спортивных мероприятиях	
1.3	Плоскостное спортивное сооружение	Площадь –10000 м <sup>2</sup>	Вблизи дер. Кукушкино, зона отдыха	Обеспечение инфраструктурой для развития физической культуры и массового спорта, проведения физкультурных мероприятий и массовых спортивных мероприятиях	Установление не требуется
1.4	Объект спорта	Площадь спортивных залов – 300 м <sup>2</sup>	Вблизи дер. Кукушкино, зона отдыха	Обеспечение инфраструктурой для развития физической культуры и массового спорта, проведения физкультурных мероприятий и массовых спортивных мероприятиях	Установление не требуется

1	2	3	4	5	6
<b>2. Вид объектов: объекты массового отдыха населения</b>					
2.1	Сквер	Площадь – 1 га	Дер. Пеники, зона озелененных территорий общего пользования (лесопарки, парки, сады, скверы, бульвары, городские леса)	Обустройство мест массового отдыха населения	Установление не требуется
<b>3. Вид объектов: автомобильная дорога местного значения в границах населенного пункта</b>					
3.1	Главная улица (реконструкция)	Число полос движения – 2; ширина полосы движения – 3,5 м; ориентировочная протяженность – 0,5 км	Дер. Большое Коновалово	Увеличение пропускной способности автомобильной дороги	Установление не требуется
3.2	Улица в жилой застройке (реконструкция)	Число полос движения – 2; ширина полосы движения – 3,0 м; ориентировочная протяженность – 0,3 км	Дер. Большое Коновалово	Повышение пропускной способности автомобильной дороги	Установление не требуется
3.3	Улица в жилой застройке (реконструкция)	Число полос движения – 2; ширина полосы движения – 3,0 м; ориентировочная протяженность – 0,4 км	Пос. Бронна	Повышение пропускной способности автомобильной дороги	Установление не требуется

1	2	3	4	5	6
3.4	Улица в жилой застройке (реконструкция)	Число полос движения – 2; ширина полосы движения – 3,0 м; ориентировочная протяженность – 0,5 км	Дер. Верхние Венки	Повышение пропускной способности автомобильной дороги	Установление не требуется
3.5	Улица в жилой застройке (реконструкция)	Число полос движения – 2; ширина полосы движения – 3,0 м; ориентировочная протяженность – 0,9 км	Дер. Верхняя Бронна	Повышение пропускной способности автомобильной дороги	Установление не требуется
3.6	Улица в жилой застройке (реконструкция)	Число полос движения – 2; ширина полосы движения – 3,0 м; ориентировочная протяженность – 3,2 км	Дер. Дубки	Повышение пропускной способности автомобильной дороги	Установление не требуется
3.7	Главная улица (реконструкция)	Число полос движения – 2; ширина полосы движения – 3,5 м; ориентировочная протяженность – 0,5 км	Дер. Кабацкое	Повышение пропускной способности автомобильной дороги	Установление не требуется
3.8	Главная улица (реконструкция)	Число полос движения – 2; ширина полосы движения – 3,5 м; ориентировочная протяженность – 0,8 км	Дер. Куккузи	Повышение пропускной способности автомобильной дороги	Установление не требуется
3.9	Улица в жилой	Число полос движения – 2;	Дер. Кукушкино	Повышение пропускной	Установление

1	2	3	4	5	6
	застройке (реконструкция)	ширина полосы движения – 3,0 м; ориентировочная протяженность – 0,4 км		способности автомобильной дороги	не требуется
3.10	Главная улица (реконструкция)	Число полос движения – 2; ширина полосы движения – 3,5 м; ориентировочная протяженность – 1,2 км	Дер. Лангереево	Повышение пропускной способности автомобильной дороги	Установление не требуется
3.11	Улица в жилой застройке (реконструкция)	Число полос движения – 2; ширина полосы движения – 3,0 м; ориентировочная протяженность – 1,4 км	Дер. Лангереево	Повышение пропускной способности автомобильной дороги	Установление не требуется
3.12	Улица в жилой застройке (реконструкция)	Число полос движения – 2; ширина полосы движения – 3,0 м; ориентировочная протяженность – 0,3 км	Дер. Малая Ижора	Повышение пропускной способности автомобильной дороги	Установление не требуется
3.13	Улица в жилой застройке (реконструкция)	Число полос движения – 2; ширина полосы движения – 3,0 м; ориентировочная протяженность – 1,3 км	Дер. Малое Коновалово	Повышение пропускной способности автомобильной дороги	Установление не требуется
3.14	Главная улица (реконструкция)	Число полос движения – 2; ширина полосы движения –	Дер. Нижняя Бронна	Повышение пропускной способности	Установление не требуется

1	2	3	4	5	6
		3,5 м; ориентировочная протяженность – 0,5 км		автомобильной дороги	
3.15	Улица в жилой застройке (реконструкция)	Число полос движения – 2; ширина полосы движения – 3,0 м; ориентировочная протяженность – 0,9 км	Дер. Нижняя Бронна	Повышение пропускной способности автомобильной дороги	Установление не требуется
3.16	Главная улица (реконструкция)	Число полос движения – 2; ширина полосы движения – 3,5 м; ориентировочная протяженность – 1,2 км	Дер. Пеники	Повышение пропускной способности автомобильной дороги	Установление не требуется
3.17	Улица в жилой застройке (реконструкция)	Число полос движения – 2; ширина полосы движения – 3,0 м; ориентировочная протяженность – 4,5 км	Дер. Пеники	Повышение пропускной способности автомобильной дороги	Установление не требуется
3.18	Главная улица (реконструкция)	Число полос движения – 2; ширина полосы движения – 3,5 м; ориентировочная протяженность – 1,8 км	Дер. Сойкино	Повышение пропускной способности автомобильной дороги	Установление не требуется
3.19	Улица в жилой застройке (реконструкция)	Число полос движения – 2; ширина полосы движения – 3,0 м;	Дер. Сойкино	Повышение пропускной способности автомобильной дороги	Установление не требуется

1	2	3	4	5	6
		ориентировочная протяженность – 2,7 км			
3.20	Главная улица (реконструкция)	Число полос движения – 2; ширина полосы движения – 3,5 м; ориентировочная протяженность – 0,6 км	Дер. Таменгонт	Повышение пропускной способности автомобильной дороги	Установление не требуется
3.21	Улица в жилой застройке (реконструкция)	Число полос движения – 2; ширина полосы движения – 3,0 м; ориентировочная протяженность – 0,1 км	Дер. Таменгонт	Повышение пропускной способности автомобильной дороги	Установление не требуется
3.22	Улица в жилой застройке	Число полос движения – 2; ширина полосы движения – 3,0 м; ориентировочная протяженность – 1,4 км	Дер. Большое Коновалово	Обеспечение транспортных и пешеходных связей в существующей жилой застройке	Установление не требуется
3.23	Улица в жилой застройке	Ориентировочная протяженность 0,7 км	Дер. Большое Коновалово	Обеспечение транспортных и пешеходных связей в существующей жилой застройке	Установление не требуется
3.24	Улица в жилой застройке	Число полос движения – 2; ширина полосы движения – 3,0 м; ориентировочная	Пос. Бронна	Обеспечение транспортных и пешеходных связей в существующей жилой	Установление не требуется



1	2	3	4	5	6
		протяженность – 2,7 км		застройке	
3.25	Улица в жилой застройке	Число полос движения – 2; ширина полосы движения – 3,0 м; ориентировочная протяженность – 1,9 км	Дер. Верхние Венки	Обеспечение транспортных и пешеходных связей в существующей жилой застройке	Установление не требуется
3.26	Улица в жилой застройке	Число полос движения – 2; ширина полосы движения – 3,0 м; ориентировочная протяженность – 1,3 км	Дер. Верхняя Бронна	Обеспечение транспортных и пешеходных связей в существующей жилой застройке	Установление не требуется
3.27	Улица в жилой застройке	Число полос движения – 2; ширина полосы движения – 3,0 м; ориентировочная протяженность – 1,3 км	Дер. Кабацкое	Обеспечение транспортных и пешеходных связей в существующей жилой застройке	Установление не требуется
3.28	Улица в жилой застройке	Число полос движения – 2; ширина полосы движения – 3,0 м; ориентировочная протяженность – 0,9 км	Дер. Кузнецы	Обеспечение транспортных и пешеходных связей в существующей жилой застройке	Установление не требуется
3.29	Улица в жилой застройке	Число полос движения – 2; ширина полосы движения – 3,0 м; ориентировочная протяженность – 2,4 км	Дер. Куккузи	Обеспечение транспортных и пешеходных связей в существующей жилой застройке	Установление не требуется

1	2	3	4	5	6
3.30	Улица в жилой застройке	Число полос движения – 2; ширина полосы движения – 3,0 м; ориентировочная протяженность – 3,4 км	Дер. Кукушкино	Обеспечение транспортных и пешеходных связей в существующей жилой застройке	Установление не требуется
3.31	Улица в жилой застройке	Число полос движения – 2; ширина полосы движения – 3,0 м; ориентировочная протяженность – 1,7 км	Дер. Пеники	Обеспечение транспортных и пешеходных связей в существующей жилой застройке	Установление не требуется
3.32	Улица в жилой застройке	Число полос движения – 2; ширина полосы движения – 3,0 м; ориентировочная протяженность – 2,2 км	Дер. Сойкино	Обеспечение транспортных и пешеходных связей в существующей жилой застройке	Установление не требуется
4. Вид объектов: объекты электроснабжения					
4.1	ТП 6/0,4 кВ	Два объекта, мощностью по 250 кВт	Дер. Сойкино, зона застройки индивидуальными жилыми домами	Обеспечение электроснабжения потребителей в планируемой жилой застройке	Охранная зона – 10 м <sup>1</sup>
4.2	ТП 6/0,4 кВ	Два объекта, мощностью по 250 кВт	Дер. Кукушкино, зона застройки индивидуальными жилыми домами	Обеспечение электроснабжения потребителей в планируемой жилой застройке	Охранная зона – 10 м <sup>1</sup>

1	2	3	4	5	6
4.3	ТП 6/0,4 кВ	Мощность – 400 кВт	Дер. Большое Коновалово, зона застройки индивидуальными жилыми домами	Обеспечение электроснабжения потребителей в планируемой жилой застройке	Охранная зона – 10 м <sup>1</sup>
4.4	ТП 6/0,4 кВ	Мощность – 250 кВт	Дер. Кузнецы, зона застройки индивидуальными жилыми домами	Обеспечение электроснабжения потребителей в планируемой жилой застройке	Охранная зона – 10 м <sup>1</sup>
4.5	ТП 6/0,4 кВ	Два объекта, мощностью по 250 кВт	Дер. Верхняя Бронна, зона застройки индивидуальными жилыми домами	Обеспечение электроснабжения потребителей в планируемой жилой застройке	Охранная зона – 10 м <sup>1</sup>
4.6	ТП 6/0,4 кВ	Два объекта, мощностью по 400 кВт	Дер. Куккузи, зона застройки индивидуальными жилыми домами	Обеспечение электроснабжения потребителей в планируемой жилой застройке	Охранная зона – 10 м <sup>1</sup>
4.7	ТП 6/0,4 кВ	Мощность – 400 кВт	Вблизи дер. Малое Коновалово, зона отдыха	Обеспечение электроснабжения потребителей в планируемой жилой застройке	Охранная зона – 10 м <sup>1</sup>
4.8	ВЛ 6 кВ	Ориентировочная	Дер. Сойкино	Обеспечение	Охранная зона –

1	2	3	4	5	6
		протяженность – 0,6 км		электроснабжения потребителей в планируемой жилой застройке	10 м <sup>1</sup>
4.9	ВЛ 6 кВ	Ориентировочная протяженность – 0,5 км	Дер. Кукушкино	Обеспечение электроснабжения потребителей в планируемой жилой застройке	Охранная зона – 10 м <sup>1</sup>
4.10	ВЛ 6 кВ	Ориентировочная протяженность – 0,15 км	Дер. Большое Коновалово	Обеспечение электроснабжения потребителей в планируемой жилой застройке	Охранная зона – 10 м <sup>1</sup>
4.11	ВЛ 6 кВ	Ориентировочная протяженность – 0,6 км	Дер. Кузнецы	Обеспечение электроснабжения потребителей в планируемой жилой застройке	Охранная зона – 10 м <sup>1</sup>
4.12	ВЛ 6 кВ	Ориентировочная протяженность – 0,2 км	Дер. Верхняя Бронна	Обеспечение электроснабжения потребителей в планируемой жилой застройке	Охранная зона – 10 м <sup>1</sup>
4.13	ВЛ 6 кВ	Ориентировочная протяженность – 0,45 км	Дер. Куккузи	Обеспечение электроснабжения	Охранная зона – 10 м <sup>1</sup>

1	2	3	4	5	6
				потребителей в планируемой жилой застройке	
4.14	ВЛ 6 кВ	Ориентировочная протяженность – 0,2 км	Дер. Малое Коновалово	Обеспечение электроснабжения потребителей в планируемой жилой застройке	Охранная зона – 10 м <sup>1</sup>
4.15	ТП 6/0,4 кВ (реконструкция)	Мощность – 250 кВт	Дер. Большое Коновалово, зона застройки индивидуальными жилыми домами	Обеспечение электроснабжения потребителей в планируемой жилой застройке	Охранная зона – 10 м <sup>1</sup>
4.16	ТП 6/0,4 кВ (реконструкция)	Мощность – 250 кВт	Дер. Большое Коновалово, зона застройки индивидуальными жилыми домами	Обеспечение надежности электроснабжения потребителей в существующей жилой застройке	Охранная зона – 10 м <sup>1</sup>
4.17	ТП 6/0,4 кВ (реконструкция)	Мощность – 250 кВт	Дер. Кузнецы, зона садоводческих, огороднических или дачных некоммерческих объединений граждан	Обеспечение надежности электроснабжения потребителей в существующей жилой застройке	Охранная зона – 10 м <sup>1</sup>

1	2	3	4	5	6
4.18	ТП 6/0,4 кВ (реконструкция)	Мощность – 250 кВт	Дер. Дубки, зона застройки индивидуальными жилыми домами	Обеспечение надежности электроснабжения потребителей в существующей жилой застройке	Охранная зона – 10 м <sup>1</sup>
4.19	ТП 6/0,4 кВ (реконструкция)	Мощность – 250 кВт	Дер. Таменгонт, зона застройки индивидуальными жилыми домами	Обеспечение надежности электроснабжения потребителей в существующей жилой застройке	Охранная зона – 10 м <sup>1</sup>
<b>5. Вид объектов: объекты теплоснабжения</b>					
5.1	Котельная (реконструкция)	Мощность – 6,72 Гкал/ч	Дер. Пеники, зона застройки среднеэтажными жилыми домами (от 5 до 8 этажей, включая мансардный)	Обеспечение надежности теплоснабжения	Установление не требуется
5.2	Теплопровод распределительный	Протяженность 0,2 км	Дер. Пеники	Обеспечение теплоснабжения объектов в общественно-деловой зоне	Охранная зона – 5 м <sup>2</sup>
<b>6. Вид объектов: объекты газоснабжения</b>					
6.1	Газопровод распределительный	Ориентировочная протяженность – 1,8 км	Дер. Сойкино	Обеспечение газоснабжения жилой	Охранная зона – 2 м <sup>3</sup>

1	2	3	4	5	6
	тельный			застройки	
6.2	Газопровод распределительный	Ориентировочная протяженность – 3,0 км	Дер. Верхние Венки	Обеспечение газоснабжения жилой застройки	Охранная зона – 2 м <sup>3</sup>
6.3	Газопровод распределительный	Ориентировочная протяженность – 3,0 км	Дер. Кукушкино	Обеспечение газоснабжения жилой застройки	Охранная зона – 2 м <sup>3</sup>
6.4	Газопровод распределительный	Ориентировочная протяженность – 1,2 км	Дер. Кабацкое	Обеспечение газоснабжения жилой застройки	Охранная зона – 2 м <sup>3</sup>
6.5	Газопровод распределительный	Ориентировочная протяженность – 0,7 км	Дер. Ускуля	Обеспечение газоснабжения жилой застройки	Охранная зона – 2 м <sup>3</sup>
6.6	Газопровод распределительный	Ориентировочная протяженность – 3,8 км	Дер. Большое Коновалово	Обеспечение газоснабжения жилой застройки	Охранная зона – 2 м <sup>3</sup>
6.7	Газопровод распределительный	Ориентировочная протяженность – 2,0 км	Дер. Кузнецы	Обеспечение газоснабжения жилой застройки	Охранная зона – 2 м <sup>3</sup>
6.8	Газопровод распределительный	Ориентировочная протяженность – 2,1 км	Дер. Малая Ижора	Обеспечение газоснабжения жилой застройки	Охранная зона – 2 м <sup>3</sup>
6.9	Газопровод распределительный	Ориентировочная протяженность – 3,3 км	Дер. Малое Коновалово	Обеспечение газоснабжения жилой застройки	Охранная зона – 2 м <sup>3</sup>

1	2	3	4	5	6
	тельный			застройки	
6.10	Газопровод распределительный	Ориентировочная протяженность – 2,7 км	Пос. Бронна	Обеспечение газоснабжения жилой застройки	Охранная зона – 2 м <sup>3</sup>
6.11	Газопровод распределительный	Ориентировочная протяженность – 1,8 км	Дер. Кукузи	Обеспечение газоснабжения жилой застройки	Охранная зона – 2 м <sup>3</sup>
6.12	Газопровод распределительный	Ориентировочная протяженность – 2,2 км	Дер. Верхняя Бронна	Обеспечение газоснабжения жилой застройки	Охранная зона – 2 м <sup>3</sup>
6.13	Газопровод распределительный	Ориентировочная протяженность – 2,4 км	Дер. Таменгонт	Обеспечение газоснабжения жилой застройки	Охранная зона – 2 м <sup>3</sup>
<b>7. Вид объектов: объекты водоснабжения</b>					
7.1	Резервуар чистой воды	Два объекта объемом по 3000 м <sup>3</sup> каждый	Дер. Пеники, коммунально-складская зона	Хранение противопожарного и аварийного запаса воды для системы водоснабжения дер. Пеники	Зона санитарной охраны – 30 м <sup>4</sup>
7.2	Водопроводная насосная станция	Производительность – 125 м <sup>3</sup> /ч	Дер. Пеники, коммунально-складская зона	Поддержания установленного давления в системе водоснабжения дер. Пеники	Зона санитарной охраны – 15 м <sup>4</sup>



1	2	3	4	5	6
7.3	Водопроводная насосная станция	Производительность – 125 м <sup>3</sup> /ч	Дер. Сойкино, зона озелененных территорий специального назначения	Поддержания установленного давления в системе водоснабжения дер. Сойкино	Зона санитарной охраны – 15 м <sup>4</sup>
7.4	Водопроводная сеть	Ориентировочная протяженность – 18 км	Дер. Пеники, дер. Малая Ижора, дер. Верхняя Бронна, дер. Нижняя Бронна, дер. Куккузи, пос. Бронна, дер. Лимузи, дер. Дубки	Транспортировка и распределение воды потребителям	Установление не требуется
7.5	Водопроводная сеть	Ориентировочная протяженность – 15 км	Дер. Лангереево, дер. Малое Коновалово, дер. Кузнецы, дер. Большое Коновалово	Транспортировка и распределение воды потребителям	Установление не требуется
7.6	Водопроводная сеть	Ориентировочная протяженность – 17 км	Дер. Сойкино, дер. Кукушкино, дер. Верхние Венки, дер. Кабацкое,	Транспортировка и распределение воды потребителям	Установление не требуется

1	2	3	4	5	6
			дер. Ускуля		
7.7	Водозабор	Производительность – не менее 40 м <sup>3</sup> /сут	Вблизи дер. Таменгонт, коммунально-складская зона	Забор воды из подземного водоисточника	Зона санитарной охраны не более 50 м, 2, 3 поясов – устанавливаются по итогам натурных исследований <sup>5</sup>
7.8	Водопроводная сеть	Ориентировочная протяженность – 1,5 км	Дер. Таменгонт		Установление не требуется
8. Вид объектов: объекты водоотведения					
8.1	Канализационные самотечные хозяйственно-бытовые сети (реконструкция)	Замена канализационных сетей протяженностью – 2,5 км	Дер. Пеники	Увеличение производительности системы водоотведения	Установление не требуется
8.2	Канализационные напорные хозяйственно-бытовые сети (реконструкция)	Замена канализационных сетей протяженностью – 2,2 км	Дер. Пеники	Увеличение производительности системы водоотведения	Установление не требуется
8.3	КНС (реконструкция)	Увеличение мощности до 1600 м <sup>3</sup> /сут	Дер. Пеники, коммунально-складская зона	Увеличение производительности системы водоотведения	Санитарно-защитная зона – 20 м <sup>6</sup>

1	2	3	4	5	6
8.4	КНС	Мощность – 300 м <sup>3</sup> /сут	Дер. Лимузи, зона озелененных территорий специального назначения	Перекачка канализационных стоков на канализационную насосную станцию в дер. Пеники	Санитарно- защитная зона – 20 м <sup>6</sup>
8.5	Канализацион- ные напорные хозяйственно- бытовые сети	Ориентировочная протяженность – 2,0 км	Дер. Лимузи, дер. Пеники	Транспортировка канализационных стоков	Установление не требуется
8.6	Канализацион- ные самотечные хозяйственно- бытовые сети	Ориентировочная протяженность – 10,0 км	Пос. Бронна, дер. Дубки, дер. Куккузи, дер. Лимузи	Транспортировка канализационных стоков	Установление не требуется
8.7	КНС	Мощность – 200 м <sup>3</sup> /сут	Дер. Лангереево, зона застройки индивидуальными жилими домами	Перекачка канализационных стоков на канализационный коллектор	Санитарно- защитная зона – 20 м <sup>6</sup>
8.8	Канализацион- ные напорные хозяйственно- бытовые сети	Ориентировочная протяженность – 1,5 км	Дер. Лангереево, дер. Пеники	Транспортировка канализационных стоков	Установление не требуется
8.9	Канализацион- ные самотечные хозяйственно- бытовые сети	Ориентировочная протяженность – 8,0 км	Дер. Верхняя Бронна, дер. Нижняя Бронна, дер. Лангереево	Транспортировка канализационных стоков	Установление не требуется

1	2	3	4	5	6
8.10	КОС	Мощность – 100 м <sup>3</sup> /сут	Вблизи дер. Большое Коновалово, коммунально-складская зона	Очистка канализационных стоков	Санитарно-защитная зона – 100 м
8.11	Канализационные самотечные хозяйственно-бытовые сети	Ориентировочная протяженность – 11 км	Дер. Большое Коновалово, дер. Кузнецы, Малое Коновалово	Транспортировка канализационных стоков	Установление не требуется
8.12	КОС	Мощность – 200 м <sup>3</sup> /сут	Дер. Сойкино, зона озелененных территорий специального назначения	Очистка канализационных стоков	Санитарно-защитная зона – 100 м <sup>б</sup>
8.13	Канализационные самотечные хозяйственно-бытовые сети	Ориентировочная протяженность – 12 км	Дер. Верхние Венки, дер Кабацкое, дер. Кукушкино, дер. Сойкино, дер. Ускуля	Транспортировка канализационных стоков	Установление не требуется
8.14	Канализация дождевая самотечная открытая	Ориентировочная протяженность – 2,0 км	Дер. Пеники	Сбор, отведение дождевых и талых вод от жилой застройки дер. Пеники	Установление не требуется
8.15	Канализация дождевая	Ориентировочная протяженность – 4,0 км	Дер. Сойкино, дер. Кукушкино	Сбор, отведение дождевых и талых вод	Установление не требуется

1	2	3	4	5	6
	самотечная открытая			от жилой застройки дер. Сойкино, дер Кукушкино	
8.16	Очистные сооружения поверхностного стока	Закрытого типа, мощностью – 30 л/с	Вблизи дер. Пеники, коммунально- складская зона	Прием, очистка дождевых и талых вод	Санитарно- защитная зона – 50 м <sup>6</sup>
8.17	Очистные сооружения поверхностного стока	Закрытого типа, мощностью – 30 л/с	Дер. Сойкино, зона озелененных территорий специального назначения	Прием, очистка дождевых и талых вод	Санитарно- защитная зона – 50 м <sup>6</sup>
<b>9. Вид объектов: объекты обеспечения пожарной безопасности</b>					
9.1	Пожарный водоем с пожарным подъездом	Два объекта объемом по 50 м <sup>3</sup> каждый	Дер. Большое Коновалово, зона застройки индивидуальными жилыми домами	Хранение противопожарного запаса воды	Установление не требуется
9.2	Пожарный водоем с пожарным подъездом	Объем – 50 м <sup>3</sup>	Пос. Бронна, зона застройки индивидуальными жилыми домами	Хранение противопожарного запаса воды	Установление не требуется
9.3	Пожарный водоем с пожарным	Два объекта объемом по 50 м <sup>3</sup> каждый	Дер. Верхние Венки, зона застройки	Хранение противопожарного запаса воды	Установление не требуется

1	2	3	4	5	6
	подъездом		индивидуальными жилыми домами		
9.4	Пожарный водоем с пожарным подъездом	Объем – 50 м <sup>3</sup>	Дер. Верхняя Бронна, зона застройки индивидуальными жилыми домами	Хранение противопожарного запаса воды	Установление не требуется
9.5	Пожарный водоем с пожарным подъездом	Объем – 50 м <sup>3</sup>	Дер. Кабацкое, зона застройки индивидуальными жилыми домами	Хранение противопожарного запаса воды	Установление не требуется
9.6	Пожарный водоем с пожарным подъездом	Объем – 50 м <sup>3</sup>	Дер. Кузнецы, зона застройки индивидуальными жилыми домами	Хранение противопожарного запаса воды	Установление не требуется
9.7	Пожарный водоем с пожарным подъездом	Объем – 50 м <sup>3</sup>	Дер. Куккузи, зона застройки индивидуальными жилыми домами	Хранение противопожарного запаса воды	Установление не требуется
9.8	Пожарный водоем с пожарным подъездом	Объем – 50 м <sup>3</sup>	Дер. Кукушкино, зона застройки индивидуальными жилыми домами	Хранение противопожарного запаса воды	Установление не требуется
9.9	Пожарный водоем	Объем – 50 м <sup>3</sup>	Дер. Лангереево, зона застройки	Хранение противопожарного запаса	Установление не требуется

1	2	3	4	5	6
	с пожарным подъездом		индивидуальными жилыми домами	воды	
9.10	Пожарный водоем с пожарным подъездом	Два объекта объемом по 50 м <sup>3</sup> каждый	Дер. Пеники, зона застройки индивидуальными жилыми домами	Хранение противопожарного запаса воды	Установление не требуется
9.11	Пожарный водоем с пожарным подъездом	Четыре объекта объемом по 50 м <sup>3</sup> каждый	Дер. Сойкино, зона застройки индивидуальными жилыми домами	Хранение противопожарного запаса воды	Установление не требуется
9.12	Пожарный водоем с пожарным подъездом	Объем– 50 м <sup>3</sup>	Дер. Ускуля, зона застройки индивидуальными жилыми домами	Хранение противопожарного запаса воды	Установление не требуется

<sup>1</sup> Режим использования территорий устанавливается в соответствии с Правилами установления охранных зон объектов электросетевого хозяйства и особых условий использования земельных участков, расположенных в границах таких зон, утвержденными постановлением Правительства Российской Федерации от 24 февраля 2009 года № 160.

<sup>2</sup> Режим использования территорий устанавливается в соответствии с Типовыми правилами охраны коммунальных тепловых сетей, утвержденными приказом Министерства строительства и жилищно-коммунального хозяйства Российской Федерации от 17 августа 1992 года № 197.

<sup>3</sup> Режим использования территорий устанавливается в соответствии с Правилами охраны газораспределительных сетей, утвержденными постановлением Правительства Российской Федерации от 20 ноября 2000 года № 878.

<sup>4</sup> Режим использования территории устанавливается в соответствии с пунктом 2.4 СанПиН 2.1.4.1110-02 "Зоны санитарной охраны источников водоснабжения и водопроводов питьевого назначения".

<sup>5</sup> Режим использования территории устанавливается в соответствии с пунктом 2.2 СанПиН 2.1.4.1110-02 "Зоны санитарной охраны источников водоснабжения и водопроводов питьевого назначения".

<sup>6</sup> Режим использования территории устанавливается в соответствии с таблицей 7.1 СанПиН 2.2.1/2.1.1.1200-03 "Санитарно-защитные зоны и санитарная классификация предприятий, сооружений и иных объектов".

3. Параметры функциональных зон и сведения о планируемых для размещения в них объектах федерального значения, объектах регионального значения, объектах местного значения

№ п/п	Наименование функциональной зоны, код зоны	Параметры функциональных зон		Сведения о планируемых объектах федерального значения, объектах регионального значения, объектах местного значения
		площадь зоны, га	иные параметры	
1	2	3	4	5
1. Жилые зоны				
1.1	Зона застройки индивидуальными жилыми домами, Ж1	581,99	Предельное количество этажей – 3; плотность застройки – не более 800 м <sup>2</sup> / га	Объекты регионального значения: особо охраняемая природная территория регионального значения "Верховья рек парков Петергофской дороги". Объекты местного значения поселения: плоскостное спортивное сооружение; пожарные водоемы с пожарным подъездом, 18 объектов; КНС; ТП, 10 объектов; ТП (реконструкция), 4 объекта
1.2	Зона застройки малоэтажными жилыми домами (до 4 этажей, включая мансардный), Ж2	4,76	Предельное количество этажей – 4; коэффициент застройки – 0,4; плотность застройки – не более 2000 м <sup>2</sup> / га	-
1.3	Зона застройки среднеэтажными жилыми домами (от 5 до 8 этажей, включая мансардный),	3,51	Предельное количество этажей – 5; коэффициент застройки – 0,4; Плотность застройки –	Объекты местного значения поселения: – котельная (реконструкция)



1	2	3	4	5
	ЖЗ		не более 2000 м <sup>2</sup> / га	
<b>2. Öffentlichно-деловые зоны</b>				
2.1	Многофункциональная общественно-деловая зона, О1	5,70	Предельное количество этажей – 5; коэффициент застройки – 0,8	
2.2	Зона специализированной общественной застройки, О2	1,92	Предельное количество этажей – 5; коэффициент застройки – 0,8	
<b>3. Производственные зоны, зоны инженерной и транспортной инфраструктур</b>				
3.1	Производственная зона, П	558,73	Предельное количество этажей – 5; коэффициент застройки – 0,8	Объекты местного значения муниципального района: – промышленная зона "Пеники"; – промышленная зона "Пеники № 2"; инвестиционная площадка "Бронка - Пеники"; – инвестиционная площадка "Лангеререво"; инвестиционная площадка "Нижняя Бронна"; инвестиционная площадка ЗАО "Стандарт-НеваСтрой"
3.2	Коммунально-складская зона, К	5,54	Предельное количество этажей – 3; коэффициент застройки – 0,6	Объекты местного значения поселения: – водопроводная насосная станция; – резервуар чистой воды; – КОС; – КНС (реконструкция); – очистные сооружения дождевой канализации;

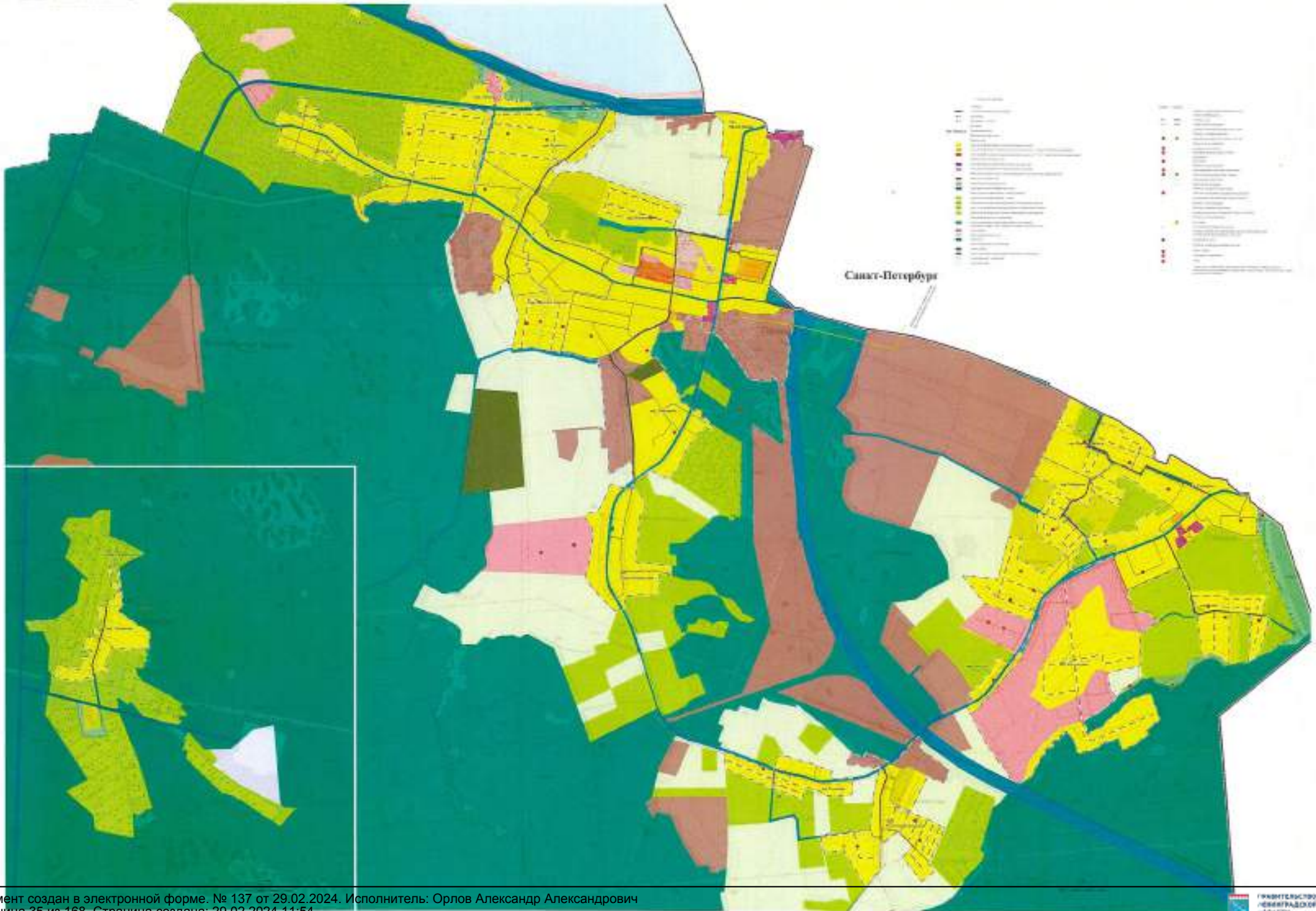
1	2	3	4	5
				– водозабор
3.3	Зона транспортной инфраструктуры, Т	233,21		<p>Объекты регионального значения: особо охраняемая природная территория регионального значения "Верховья рек парков Петергофской дороги"; транспортная развязка в разных уровнях на пересечении автомобильной дороги от автомобильной дороги федерального значения А 118 до автомобильной дороги Форт Красная Горка – Коваши – Сосновый Бор и автомобильной дороги А 118; транспортная развязка в разных уровнях на пересечении автомобильной дороги от автомобильной дороги федерального значения А 118 до автомобильной дороги Форт Красная Горка – Коваши – Сосновый Бор и автомобильной дороги А 120</p>
<b>4. Зоны сельскохозяйственного использования</b>				
4.1	Зона сельскохозяйственных угодий, С1	560,87	Коэффициент застройки – 0	<p>Объект регионального значения: зона преимущественно сельскохозяйственного использования Ломоносовская; особо охраняемая природная территория регионального значения "Верховья рек парков Петергофской дороги"</p>
4.2	Зона садоводческих некоммерческих	989,64	Предельное количество этажей – 3;	Объекты регионального значения: особо охраняемая природная территория

1	2	3	4	5
	объединений граждан, С2		коэффициент застройки – 0,3	регионального значения "Верховья рек парков Петергофской дороги". Объекты местного значения поселения: ТП (реконструкция)
4.3	Зона огороднических некоммерческих объединений граждан, С2-1	13,8	Коэффициент застройки – 0	-
4.4	Производственная зона сельскохозяйственных предприятий, С3	319,17	Предельное количество этажей – 3; коэффициент застройки – не более 0,6	Объекты регионального значения: зона преимущественно сельскохозяйственного использования Ломоносовская
<b>5. Зоны рекреационного назначения</b>				
5.1	Зона озелененных территорий общего пользования (лесопарки, парки, сады, скверы, бульвары, городские леса), Р1	6,44	Коэффициент застройки – 0,1	Объекты местного значения поселения: сквер в дер. Пеники
5.2	Зона отдыха, Р2	84,68	Предельное количество этажей – 4;	Объекты регионального значения: особо охраняемая природная территория регионального значения "Верховья рек парков Петергофской дороги". Объекты местного значения муниципального района: рекреационная зона (для конноспортивного комплекса). Объекты местного значения поселения: объект спорта, два объекта;

1	2	3	4	5
				плоскостное спортивное сооружение; ТП
5.3	Иная рекреационная зона, РЗ	15,93	Коэффициент застройки – 0	Объекты местного значения муниципального района: особо охраняемая природная территория "Ледниковые валуны "Пейзажный" и "Треугольный"
5.4	Зона лесов, Р4	22599,54	Коэффициент застройки – 0	Объекты регионального значения: особо охраняемая природная территория регионального значения "Верховья рек парков Петергофской дороги"
<b>6. Зоны специального назначения</b>				
6.1	Зона кладбищ, СК	32,10	Коэффициент застройки – 0,1	Объекты местного значения муниципального района: объект специального назначения (межпоселенческое кладбище)
6.2	Зона озелененных территорий специального назначения, СП	44,04	Коэффициент застройки – 0,1	Объекты регионального значения: особо охраняемая природная территория регионального значения "Верховья рек парков Петергофской дороги". Объекты местного значения поселения: водопроводная насосная станция; КОС; КНС; очистные сооружения дождевой канализации
6.3	Зона акваторий, А	1003,13	Коэффициент застройки – 0	

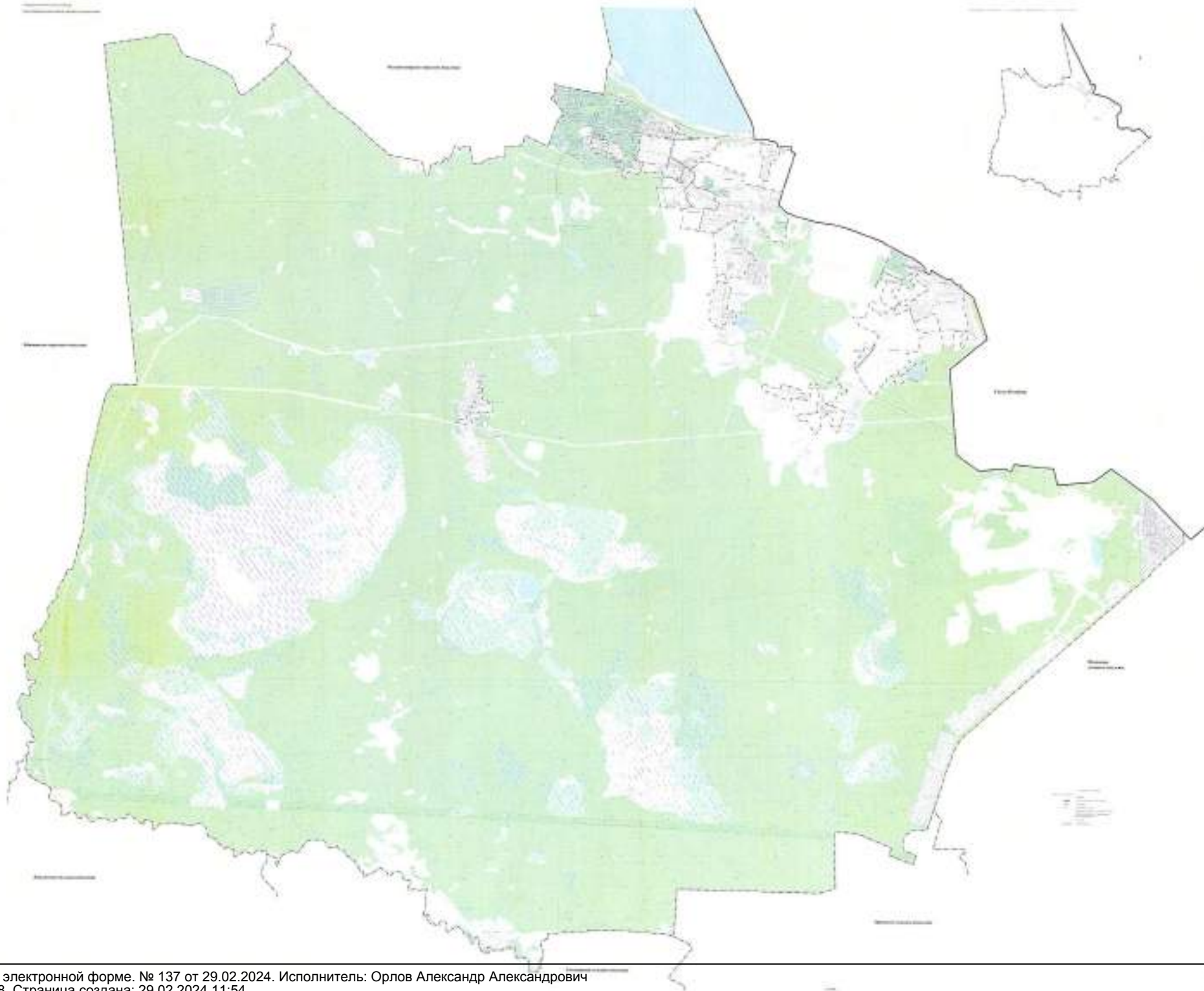
1	2	3	4	5
6.4	Зона режимных территорий, РТ	47,60		

## КАРТЫ

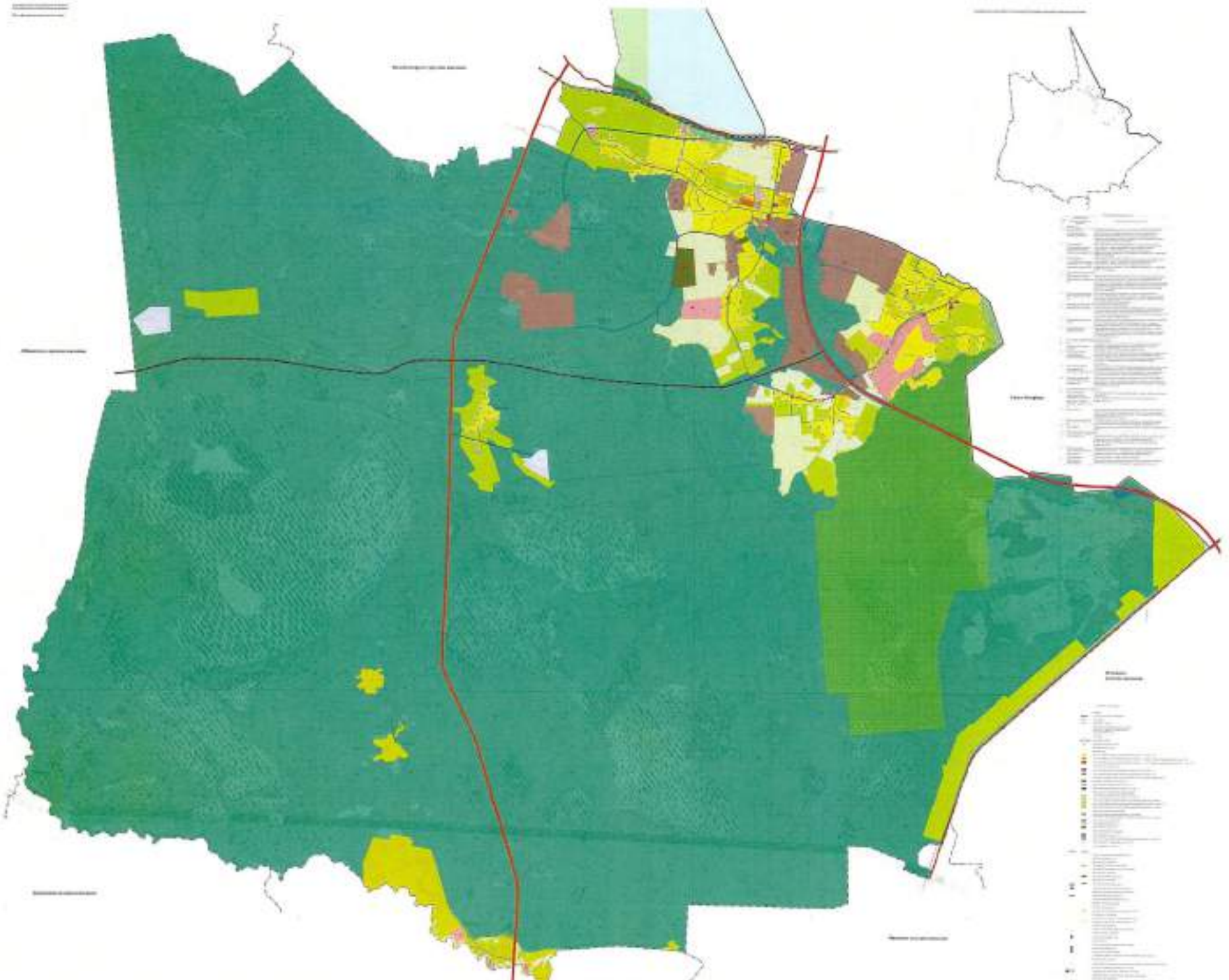


Санкт-Петербург









Легенда

Зеленый	Лес
Желтый	Сельскохозяйственные угодья
Коричневый	Земельные участки населенных пунктов
Синий	Водные объекты
Серый	Территория населенных пунктов
Белый	Свободные территории

Таблица с данными

№	Наименование	Площадь
1	Лес	12345
2	Сельскохозяйственные угодья	5678
3	Земельные участки населенных пунктов	9012
4	Водные объекты	3456
5	Территория населенных пунктов	7890
6	Свободные территории	2345

Приложение  
к Генеральному плану  
муниципального образования  
Пениковское сельское  
поселение муниципального  
образования Ломоносовский  
муниципальный район  
Ленинградской области

**СВЕДЕНИЯ**

о границах населенных пунктов, входящих в состав муниципального  
образования Пениковское сельское поселение муниципального  
образования Ломоносовский муниципальный район  
Ленинградской области

ОПИСАНИЕ МЕСТОПОЛОЖЕНИЯ ГРАНИЦ							
деревня Большое Коновалово							
(наименование объекта, местоположение границ которого описано (далее - объект))							
Раздел 1							
Сведения об объекте							
№ п/п	Характеристики объекта			Описание характеристик			
1	2			3			
1.	Местоположение объекта			Ленинградская область, Ломоносовский муниципальный район, Пениковское сельское поселение, деревня Большое Коновалово			
2.	Площадь объекта +/- величина погрешности определения площади (P +/- Дельта P)			433946,3 м <sup>2</sup> +/- 3293 м <sup>2</sup>			
3.	Иные характеристики объекта			-			
Раздел 2							
Сведения о местоположении границ объекта							
1. Система координат -							
2. Сведения о характерных точках границ объекта							
Обозначение характерных точек границ	Координаты, м		Метод определения координат характерной точки	Средняя квадратическая погрешность положения характерной точки (M), м	Описание обозначения точки на местности (при наличии)		
	X	Y					
1	2	3	4	5	6		
-	-	-	-	-	-		
3. Сведения о характерных точках части (частей) границы объекта							
Обозначение характерных точек части границы	Координаты, м		Метод определения координат характерной точки	Средняя квадратическая погрешность положения характерной точки (M), м	Описание обозначения точки на местности (при наличии)		
	X	Y					
1	2	3	4	5	6		
-	-	-	-	-	-		
Раздел 3							
Сведения о местоположении измененных (уточненных) границ объекта							
1. Система координат МСК 47 зона 2							
2. Сведения о характерных точках границ объекта							
Обозначение характерных точек границ	Существующие координаты, м		Измененные (уточненные) координаты, м		Метод определения координат характерной точки	Средняя квадратическая погрешность положения характерной точки (M), м	Описание обозначения точки на местности (при наличии)
	X	Y	X	Y			
1	2	3	4	5	6	7	8
1	-	-	430476,47	2178055,39	Картометрический метод	5	Закрепление отсутствует
2	-	-	430487,14	2178133,8	Картометрический метод	5	Закрепление отсутствует
3	-	-	430492,04	2178169,85	Картометрический метод	5	Закрепление отсутствует
4	-	-	430497,08	2178206,89	Картометрический метод	5	Закрепление отсутствует



1	2	3	4	5	6	7	8
5	-	-	430498,3	2178215,81	Картометрический метод	5	Закрепление отсутствует
6	-	-	430501,04	2178235,97	Картометрический метод	5	Закрепление отсутствует
7	-	-	430502,41	2178249,54	Картометрический метод	5	Закрепление отсутствует
8	-	-	430502,85	2178252,38	Картометрический метод	5	Закрепление отсутствует
9	-	-	430507,73	2178283,92	Картометрический метод	5	Закрепление отсутствует
10	-	-	430508,49	2178288,87	Картометрический метод	5	Закрепление отсутствует
11	-	-	430499,79	2178291,57	Картометрический метод	5	Закрепление отсутствует
12	430513,51	2178431,25	430513,51	2178431,25	Картометрический метод	5	Закрепление отсутствует
13	430542,54	2178435,11	430542,54	2178435,11	Картометрический метод	5	Закрепление отсутствует
14	430618,26	2178440,84	430618,26	2178440,84	Картометрический метод	5	Закрепление отсутствует
15	430678,05	2178447,17	430678,05	2178447,17	Картометрический метод	5	Закрепление отсутствует
16	430677,97	2178451,75	430677,97	2178451,75	Картометрический метод	5	Закрепление отсутствует
17	430712,53	2178455,38	430712,53	2178455,38	Картометрический метод	5	Закрепление отсутствует
18	430727,45	2178456,94	430727,45	2178456,94	Картометрический метод	5	Закрепление отсутствует
19	430728,19	2178452,33	430728,19	2178452,33	Картометрический метод	5	Закрепление отсутствует
20	430765,62	2178457,1	430765,62	2178457,1	Картометрический метод	5	Закрепление отсутствует
21	430765,41	2178458,92	430765,41	2178458,92	Картометрический метод	5	Закрепление отсутствует
22	430877,36	2178483,02	430877,36	2178483,02	Картометрический метод	5	Закрепление отсутствует
23	430880,64	2178471,66	430880,64	2178471,66	Картометрический метод	5	Закрепление отсутствует
24	430892,05	2178478,82	430892,05	2178478,82	Картометрический метод	5	Закрепление отсутствует
25	430896,23	2178488,22	430896,23	2178488,22	Картометрический метод	5	Закрепление отсутствует
26	430944,15	2178501,41	430944,15	2178501,41	Картометрический метод	5	Закрепление отсутствует
27	430952,18	2178514,95	430952,18	2178514,95	Картометрический метод	5	Закрепление отсутствует
28	430968,26	2178505,12	430968,26	2178505,12	Картометрический метод	5	Закрепление отсутствует
29	430983,39	2178498,44	430983,39	2178498,44	Картометрический метод	5	Закрепление отсутствует
30	430971,9	2178457,62	430971,9	2178457,62	Картометрический метод	5	Закрепление отсутствует
31	430981,97	2178363,88	430981,97	2178363,88	Картометрический метод	5	Закрепление отсутствует

1	2	3	4	5	6	7	8
32	431002,65	2178332,98	431002,65	2178332,98	Картометрический метод	5	Закрепление отсутствует
33	430988,49	2178321,29	430988,49	2178321,29	Картометрический метод	5	Закрепление отсутствует
34	430995,46	2178303,85	430995,46	2178303,85	Картометрический метод	5	Закрепление отсутствует
35	430995,17	2178297,99	430995,17	2178297,99	Картометрический метод	5	Закрепление отсутствует
36	430985,85	2178286,67	430985,85	2178286,67	Картометрический метод	5	Закрепление отсутствует
37	430988,63	2178273,6	430988,63	2178273,6	Картометрический метод	5	Закрепление отсутствует
38	430994,59	2178264,45	430994,59	2178264,45	Картометрический метод	5	Закрепление отсутствует
39	431005,63	2178263,04	431005,63	2178263,04	Картометрический метод	5	Закрепление отсутствует
40	431091,68	2178297,2	431091,68	2178297,2	Картометрический метод	5	Закрепление отсутствует
41	431062,33	2178332,24	431062,33	2178332,24	Картометрический метод	5	Закрепление отсутствует
42	431068,19	2178350,95	431068,19	2178350,95	Картометрический метод	5	Закрепление отсутствует
43	431042,24	2178378,92	431042,24	2178378,92	Картометрический метод	5	Закрепление отсутствует
44	431086,68	2178409,98	431086,68	2178409,98	Картометрический метод	5	Закрепление отсутствует
45	431015,74	2178564,47	431015,74	2178564,47	Картометрический метод	5	Закрепление отсутствует
46	431019,04	2178567,43	431019,04	2178567,43	Картометрический метод	5	Закрепление отсутствует
47	431016,91	2178569,53	431016,91	2178569,53	Картометрический метод	5	Закрепление отсутствует
48	431001,5	2178584,6	431001,5	2178584,6	Картометрический метод	5	Закрепление отсутствует
49	430987,7	2178598,06	430987,7	2178598,06	Картометрический метод	5	Закрепление отсутствует
50	430992,12	2178602,76	430992,12	2178602,76	Картометрический метод	5	Закрепление отсутствует
51	431017,57	2178629,16	431017,57	2178629,16	Картометрический метод	5	Закрепление отсутствует
52	431031,89	2178642,95	431031,89	2178642,95	Картометрический метод	5	Закрепление отсутствует
53	431045,61	2178655,45	431045,61	2178655,45	Картометрический метод	5	Закрепление отсутствует
54	431062,43	2178670,28	431062,43	2178670,28	Картометрический метод	5	Закрепление отсутствует
55	431075,7	2178681,9	431075,7	2178681,9	Картометрический метод	5	Закрепление отсутствует
56	431089,69	2178694,16	431089,69	2178694,16	Картометрический метод	5	Закрепление отсутствует
57	431109,46	2178711,49	431109,46	2178711,49	Картометрический метод	5	Закрепление отсутствует
58	431108,79	2178712,9	431108,79	2178712,9	Картометрический метод	5	Закрепление отсутствует



1	2	3	4	5	6	7	8
59	431113,08	2178714,66	431113,08	2178714,66	Картометрический метод	5	Закрепление отсутствует
60	431122,79	2178723,16	431122,79	2178723,16	Картометрический метод	5	Закрепление отсутствует
61	431167,87	2178762,67	431167,87	2178762,67	Картометрический метод	5	Закрепление отсутствует
62	431201,29	2178798,78	431201,29	2178798,78	Картометрический метод	5	Закрепление отсутствует
63	431190,68	2178811,19	431190,68	2178811,19	Картометрический метод	5	Закрепление отсутствует
64	431166,36	2178840,22	431166,36	2178840,22	Картометрический метод	5	Закрепление отсутствует
65	431133,62	2178813,7	431133,62	2178813,7	Картометрический метод	5	Закрепление отсутствует
66	431120,48	2178808,8	431120,48	2178808,8	Картометрический метод	5	Закрепление отсутствует
67	431106,71	2178814	431106,71	2178814	Картометрический метод	5	Закрепление отсутствует
68	431044,23	2178898,45	431044,23	2178898,45	Картометрический метод	5	Закрепление отсутствует
69	430950,89	2179024,61	430950,89	2179024,61	Картометрический метод	5	Закрепление отсутствует
70	430949,31	2179025,38	430949,31	2179025,38	Картометрический метод	5	Закрепление отсутствует
71	430914,18	2179003,44	430914,18	2179003,44	Картометрический метод	5	Закрепление отсутствует
72	430899,28	2179018,29	430899,28	2179018,29	Картометрический метод	5	Закрепление отсутствует
73	430851,92	2178976,04	430851,92	2178976,04	Картометрический метод	5	Закрепление отсутствует
74	430851,46	2178973,66	430851,46	2178973,66	Картометрический метод	5	Закрепление отсутствует
75	430859,53	2178957,26	430859,53	2178957,26	Картометрический метод	5	Закрепление отсутствует
76	430876,62	2178922,51	430876,62	2178922,51	Картометрический метод	5	Закрепление отсутствует
77	430905,26	2178864,26	430905,26	2178864,26	Картометрический метод	5	Закрепление отсутствует
78	430643,64	2178732,95	430643,64	2178732,95	Картометрический метод	5	Закрепление отсутствует
79	430681,13	2178643,13	430681,13	2178643,13	Картометрический метод	5	Закрепление отсутствует
80	430701,17	2178605,76	430701,17	2178605,76	Картометрический метод	5	Закрепление отсутствует
81	430696,32	2178603,16	430696,32	2178603,16	Картометрический метод	5	Закрепление отсутствует
82	430691,48	2178600,56	430691,48	2178600,56	Картометрический метод	5	Закрепление отсутствует
83	430671,08	2178638,64	430671,08	2178638,64	Картометрический метод	5	Закрепление отсутствует
84	430633,63	2178728,15	430633,63	2178728,15	Картометрический метод	5	Закрепление отсутствует
85	430625,7	2178752,82	430625,7	2178752,82	Картометрический метод	5	Закрепление отсутствует

1	2	3	4	5	6	7	8
86	430602,04	2178826,46	430602,04	2178826,46	Картометрический метод	5	Закрепление отсутствует
87	430572,24	2178883,38	430572,24	2178883,38	Картометрический метод	5	Закрепление отсутствует
88	430559,8	2178907,14	430559,8	2178907,14	Картометрический метод	5	Закрепление отсутствует
89	430517,18	2178983,98	430517,18	2178983,98	Картометрический метод	5	Закрепление отсутствует
90	430490,05	2178971,07	430490,05	2178971,07	Картометрический метод	5	Закрепление отсутствует
91	430432,26	2178943,57	430432,26	2178943,57	Картометрический метод	5	Закрепление отсутствует
92	430375,23	2178916,43	430375,23	2178916,43	Картометрический метод	5	Закрепление отсутствует
93	430288,16	2178875	430288,16	2178875	Картометрический метод	5	Закрепление отсутствует
94	430285,82	2178873,8	430285,82	2178873,8	Картометрический метод	5	Закрепление отсутствует
95	430269,19	2178864,74	430269,19	2178864,74	Картометрический метод	5	Закрепление отсутствует
96	430256,64	2178853,44	430256,64	2178853,44	Картометрический метод	5	Закрепление отсутствует
97	430229,02	2178877,77	430229,02	2178877,77	Картометрический метод	5	Закрепление отсутствует
98	430201,1	2178904,2	430201,1	2178904,2	Картометрический метод	5	Закрепление отсутствует
99	430125,02	2178804,66	430125,02	2178804,66	Картометрический метод	5	Закрепление отсутствует
100	430161,93	2178776,94	430161,93	2178776,94	Картометрический метод	5	Закрепление отсутствует
101	430197,54	2178750,86	430197,54	2178750,86	Картометрический метод	5	Закрепление отсутствует
102	430247,58	2178714,86	430247,58	2178714,86	Картометрический метод	5	Закрепление отсутствует
103	430309,62	2178670,23	430309,62	2178670,23	Картометрический метод	5	Закрепление отсутствует
104	430313,7	2178671,33	430313,7	2178671,33	Картометрический метод	5	Закрепление отсутствует
105	430375	2178739,04	430375	2178739,04	Картометрический метод	5	Закрепление отсутствует
106	430381,36	2178746,07	430381,36	2178746,07	Картометрический метод	5	Закрепление отсутствует
107	430403,6	2178725,37	430403,6	2178725,37	Картометрический метод	5	Закрепление отсутствует
108	430444,41	2178685,3	430444,41	2178685,3	Картометрический метод	5	Закрепление отсутствует
109	430488,29	2178641,13	430488,29	2178641,13	Картометрический метод	5	Закрепление отсутствует
110	430493,74	2178627,13	430493,74	2178627,13	Картометрический метод	5	Закрепление отсутствует
111	430400,86	2178512,99	430400,86	2178512,99	Картометрический метод	5	Закрепление отсутствует
112	430435,29	2178514,09	430435,29	2178514,09	Картометрический метод	5	Закрепление отсутствует



1	2	3	4	5	6	7	8
113	430436,2	2178508,44	430436,2	2178508,44	Картометрический метод	5	Закрепление отсутствует
114	-	-	430355,54	2178505,05	Картометрический метод	5	Закрепление отсутствует
115	-	-	430256,37	2178502,1	Картометрический метод	5	Закрепление отсутствует
116	-	-	430238,3	2178500,74	Картометрический метод	5	Закрепление отсутствует
117	-	-	430229,32	2178498,37	Картометрический метод	5	Закрепление отсутствует
118	-	-	430220,01	2178494,08	Картометрический метод	5	Закрепление отсутствует
119	-	-	430192,96	2178476,42	Картометрический метод	5	Закрепление отсутствует
120	-	-	430084,5	2178387,31	Картометрический метод	5	Закрепление отсутствует
121	-	-	430095,04	2178381,31	Картометрический метод	5	Закрепление отсутствует
122	-	-	430176,67	2178334,9	Картометрический метод	5	Закрепление отсутствует
123	-	-	430189,95	2178327,35	Картометрический метод	5	Закрепление отсутствует
124	-	-	430225,03	2178307,4	Картометрический метод	5	Закрепление отсутствует
125	-	-	430263,99	2178285,25	Картометрический метод	5	Закрепление отсутствует
126	-	-	430356,45	2178232,68	Картометрический метод	5	Закрепление отсутствует
127	-	-	430362,45	2178229,27	Картометрический метод	5	Закрепление отсутствует
128	-	-	430367,55	2178229,24	Картометрический метод	5	Закрепление отсутствует
129	-	-	430366,1	2178218,16	Картометрический метод	5	Закрепление отсутствует
130	-	-	430353,39	2178120,72	Картометрический метод	5	Закрепление отсутствует
131	-	-	430348,2	2178080,98	Картометрический метод	5	Закрепление отсутствует
132	-	-	430368,15	2178076,84	Картометрический метод	5	Закрепление отсутствует
133	-	-	430387,76	2178072,78	Картометрический метод	5	Закрепление отсутствует
134	-	-	430412,25	2178067,7	Картометрический метод	5	Закрепление отсутствует
135	-	-	430436,73	2178055,39	Картометрический метод	5	Закрепление отсутствует
136	-	-	430461,36	2178133,8	Картометрический метод	5	Закрепление отсутствует





Масштаб 1:5000

- Используемые условные знаки и обозначения
- характерная точка границы объекта
  - 12 номер характерной точки границы объекта
  - уточняемая (изменяемая) часть границы объекта
  - существующая часть границы объекта, сведения о которой содержатся в Едином государственном реестре недвижимости

- существующая граница земельного участка, сведения о котором содержатся в Едином государственном реестре недвижимости
- обозначение земельного участка, сведения о котором содержатся в Едином государственном реестре недвижимости
- 4714/000001 номер кадастрового квартала

Граница кадастрового квартала

Подпись

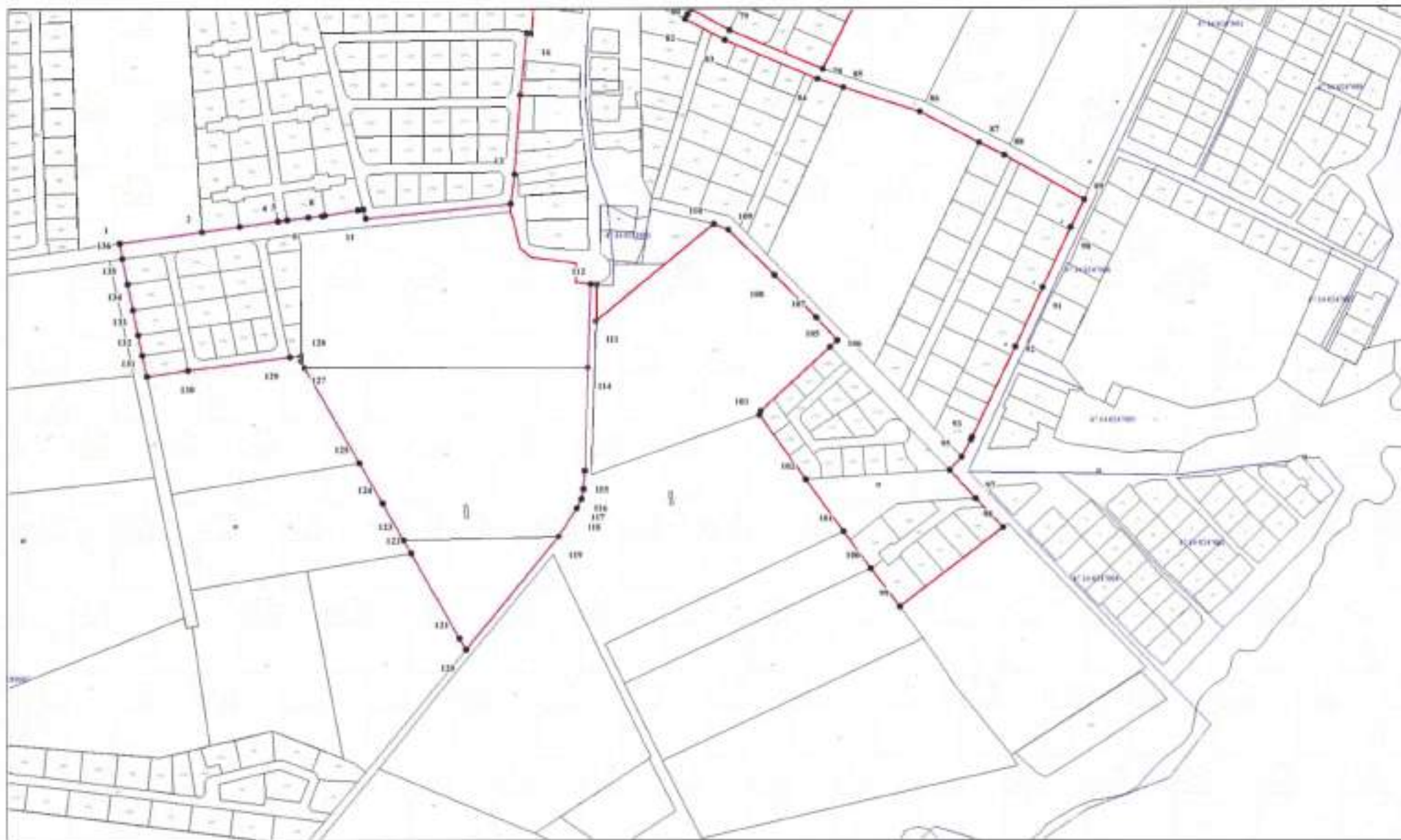
Дата "01" ноября 2023



Раздел 4

План границ объекта

Лист 2



Масштаб 1:5000



ОПИСАНИЕ МЕСТОПОЛОЖЕНИЯ ГРАНИЦ							
поселок Бронна							
(наименование объекта, местоположение границ которого описано (далее - объект))							
Раздел 1							
Сведения об объекте							
№ п/п	Характеристики объекта				Описание характеристик		
1	2				3		
1.	Местоположение объекта				Ленинградская область, Ломоносовский муниципальный район, Пенниковское сельское поселение, поселок Бронна		
2.	Площадь объекта +/- величина погрешности определения площади (P +/- Дельта P)				528151,3 м <sup>2</sup> +/- 3633 м <sup>2</sup>		
3.	Иные характеристики объекта				-		
Раздел 2							
Сведения о местоположении границ объекта							
1. Система координат -							
2. Сведения о характерных точках границ объекта							
Обозначение характерных точек границ	Координаты, м		Метод определения координат характерной точки	Средняя квадратическая погрешность положения характерной точки (M <sub>t</sub> ), м	Описание обозначения точки на местности (при наличии)		
	X	Y					
1	2	3	4	5	6		
-	-	-	-	-	-		
3. Сведения о характерных точках части (частей) границы объекта							
Обозначение характерных точек части границы	Координаты, м		Метод определения координат характерной точки	Средняя квадратическая погрешность положения характерной точки (M <sub>t</sub> ), м	Описание обозначения точки на местности (при наличии)		
	X	Y					
1	2	3	4	5	6		
-	-	-	-	-	-		
Раздел 3							
Сведения о местоположении измененных (уточненных) границ объекта							
1. Система координат МСК 47 зона 2							
2. Сведения о характерных точках границ объекта							
Обозначение характерных точек границ	Существующие координаты, м		Измененные (уточненные) координаты, м		Метод определения координат характерной точки	Средняя квадратическая погрешность положения характерной точки (M <sub>t</sub> ), м	Описание обозначения точки на местности (при наличии)
	X	Y	X	Y			
1	2	3	4	5	6	7	8
1	435449,67	2174964,33	435449,67	2174964,33	Картометрический метод	5	Закрепление отсутствует
2	435478,77	2174971,11	435478,77	2174971,11	Картометрический метод	5	Закрепление отсутствует
3	435512,11	2174978,89	435512,11	2174978,89	Картометрический метод	5	Закрепление отсутствует
4	435723,43	2175028,17	435723,43	2175028,17	Картометрический метод	5	Закрепление отсутствует

1	2	3	4	5	6	7	8
5	435728,4	2175029,13	435728,4	2175029,13	Картометрический метод	5	Закрепление отсутствует
6	435797,16	2175036,07	435797,16	2175036,07	Картометрический метод	5	Закрепление отсутствует
7	435954,24	2175054,05	435954,24	2175054,05	Картометрический метод	5	Закрепление отсутствует
8	435955,63	2175056,98	435955,63	2175056,98	Картометрический метод	5	Закрепление отсутствует
9	435914,33	2175361,51	435914,33	2175361,51	Картометрический метод	5	Закрепление отсутствует
10	435891,22	2175515,63	435891,22	2175515,63	Картометрический метод	5	Закрепление отсутствует
11	435891,37	2175535,48	435891,37	2175535,48	Картометрический метод	5	Закрепление отсутствует
12	435899,27	2175540,21	435899,27	2175540,21	Картометрический метод	5	Закрепление отсутствует
13	435863,62	2175704,76	435863,62	2175704,76	Картометрический метод	5	Закрепление отсутствует
14	435862,31	2175706,85	435862,31	2175706,85	Картометрический метод	5	Закрепление отсутствует
15	435859,7	2175706,73	435859,7	2175706,73	Картометрический метод	5	Закрепление отсутствует
16	435569,54	2175621,97	435569,54	2175621,97	Картометрический метод	5	Закрепление отсутствует
17	435559,91	2175619,84	435559,91	2175619,84	Картометрический метод	5	Закрепление отсутствует
18	435497,36	2175602,66	435497,36	2175602,66	Картометрический метод	5	Закрепление отсутствует
19	435364,94	2175566,55	435364,94	2175566,55	Картометрический метод	5	Закрепление отсутствует
20	435341,57	2175562,44	435341,57	2175562,44	Картометрический метод	5	Закрепление отсутствует
21	435318,81	2175557,92	435318,81	2175557,92	Картометрический метод	5	Закрепление отсутствует
22	435298,66	2175557,01	435298,66	2175557,01	Картометрический метод	5	Закрепление отсутствует
23	435287,63	2175558,72	435287,63	2175558,72	Картометрический метод	5	Закрепление отсутствует
24	435278,92	2175562,3	435278,92	2175562,3	Картометрический метод	5	Закрепление отсутствует
25	435278,46	2175573,3	435278,46	2175573,3	Картометрический метод	5	Закрепление отсутствует
26	435290,24	2175568,37	435290,24	2175568,37	Картометрический метод	5	Закрепление отсутствует
27	435299,26	2175567,06	435299,26	2175567,06	Картометрический метод	5	Закрепление отсутствует
28	435317,61	2175567,97	435317,61	2175567,97	Картометрический метод	5	Закрепление отсутствует
29	435339,16	2175572,09	435339,16	2175572,09	Картометрический метод	5	Закрепление отсутствует
30	435373,96	2175582,65	435373,96	2175582,65	Картометрический метод	5	Закрепление отсутствует
31	435524,58	2175631,17	435524,58	2175631,17	Картометрический метод	5	Закрепление отсутствует



1	2	3	4	5	6	7	8
32	435463,26	2175728,44	435463,26	2175728,44	Картометрический метод	5	Закрепление отсутствует
33	435438,38	2175767,9	435438,38	2175767,9	Картометрический метод	5	Закрепление отсутствует
34	435420,91	2175795,6	435420,91	2175795,6	Картометрический метод	5	Закрепление отсутствует
35	435405,22	2175820,47	435405,22	2175820,47	Картометрический метод	5	Закрепление отсутствует
36	435364,15	2175886,51	435364,15	2175886,51	Картометрический метод	5	Закрепление отсутствует
37	435356,56	2175898,86	435356,56	2175898,86	Картометрический метод	5	Закрепление отсутствует
38	435343,67	2175919,86	435343,67	2175919,86	Картометрический метод	5	Закрепление отсутствует
39	435308,94	2175902,02	435308,94	2175902,02	Картометрический метод	5	Закрепление отсутствует
40	435243,47	2175867,58	435243,47	2175867,58	Картометрический метод	5	Закрепление отсутствует
41	435239,76	2175873,21	435239,76	2175873,21	Картометрический метод	5	Закрепление отсутствует
42	435227,84	2175890,77	435227,84	2175890,77	Картометрический метод	5	Закрепление отсутствует
43	435203,24	2175879,2	435203,24	2175879,2	Картометрический метод	5	Закрепление отсутствует
44	435184,46	2175870,36	435184,46	2175870,36	Картометрический метод	5	Закрепление отсутствует
45	435180,1	2175867,5	435180,1	2175867,5	Картометрический метод	5	Закрепление отсутствует
46	435174,02	2175863,66	435174,02	2175863,66	Картометрический метод	5	Закрепление отсутствует
47	435168,3	2175859,95	435168,3	2175859,95	Картометрический метод	5	Закрепление отсутствует
48	435169,24	2175858,21	435169,24	2175858,21	Картометрический метод	5	Закрепление отсутствует
49	435157,8	2175851,77	435157,8	2175851,77	Картометрический метод	5	Закрепление отсутствует
50	435155,78	2175855,22	435155,78	2175855,22	Картометрический метод	5	Закрепление отсутствует
51	435149,53	2175852,07	435149,53	2175852,07	Картометрический метод	5	Закрепление отсутствует
52	435136,65	2175846,91	435136,65	2175846,91	Картометрический метод	5	Закрепление отсутствует
53	435119,58	2175836,64	435119,58	2175836,64	Картометрический метод	5	Закрепление отсутствует
54	435086,75	2175816,99	435086,75	2175816,99	Картометрический метод	5	Закрепление отсутствует
55	435039,38	2175885,92	435039,38	2175885,92	Картометрический метод	5	Закрепление отсутствует
56	435029,1	2175883,34	435029,1	2175883,34	Картометрический метод	5	Закрепление отсутствует
57	434998,34	2175870,61	434998,34	2175870,61	Картометрический метод	5	Закрепление отсутствует
58	435003,62	2175858,19	435003,62	2175858,19	Картометрический метод	5	Закрепление отсутствует

1	2	3	4	5	6	7	8
59	435012,03	2175838,58	435012,03	2175838,58	Картометрический метод	5	Закрепление отсутствует
60	435013,44	2175834,5	435013,44	2175834,5	Картометрический метод	5	Закрепление отсутствует
61	435015,45	2175830,52	435015,45	2175830,52	Картометрический метод	5	Закрепление отсутствует
62	435051,09	2175762,72	435051,09	2175762,72	Картометрический метод	5	Закрепление отсутствует
63	435063,25	2175764,92	435063,25	2175764,92	Картометрический метод	5	Закрепление отсутствует
64	435106,4	2175788,81	435106,4	2175788,81	Картометрический метод	5	Закрепление отсутствует
65	435110,99	2175781,85	435110,99	2175781,85	Картометрический метод	5	Закрепление отсутствует
66	435055,83	2175753,74	435055,83	2175753,74	Картометрический метод	5	Закрепление отсутствует
67	435059,62	2175746,56	435059,62	2175746,56	Картометрический метод	5	Закрепление отсутствует
68	435068,59	2175750,55	435068,59	2175750,55	Картометрический метод	5	Закрепление отсутствует
69	435074,16	2175738,53	435074,16	2175738,53	Картометрический метод	5	Закрепление отсутствует
70	435063,93	2175733,76	435063,93	2175733,76	Картометрический метод	5	Закрепление отсутствует
71	435076,36	2175720,51	435076,36	2175720,51	Картометрический метод	5	Закрепление отсутствует
72	435090,09	2175706,08	435090,09	2175706,08	Картометрический метод	5	Закрепление отсутствует
73	435102,5	2175692,08	435102,5	2175692,08	Картометрический метод	5	Закрепление отсутствует
74	435109,8	2175675,18	435109,8	2175675,18	Картометрический метод	5	Закрепление отсутствует
75	435119,81	2175650,69	435119,81	2175650,69	Картометрический метод	5	Закрепление отсутствует
76	435125,62	2175637,19	435125,62	2175637,19	Картометрический метод	5	Закрепление отсутствует
77	435127,59	2175621,64	435127,59	2175621,64	Картометрический метод	5	Закрепление отсутствует
78	435133,89	2175590,72	435133,89	2175590,72	Картометрический метод	5	Закрепление отсутствует
79	435133,94	2175559,43	435133,94	2175559,43	Картометрический метод	5	Закрепление отсутствует
80	435132,41	2175525,75	435132,41	2175525,75	Картометрический метод	5	Закрепление отсутствует
81	435131,79	2175504,57	435131,79	2175504,57	Картометрический метод	5	Закрепление отсутствует
82	435135,94	2175485,58	435135,94	2175485,58	Картометрический метод	5	Закрепление отсутствует
83	435147,64	2175465,45	435147,64	2175465,45	Картометрический метод	5	Закрепление отсутствует
84	-	-	435148,16	2175466,43	Картометрический метод	5	Закрепление отсутствует
85	-	-	435173,26	2175475,09	Картометрический метод	5	Закрепление отсутствует



1	2	3	4	5	6	7	8
86	-	-	435198,02	2175474,24	Картометрический метод	5	Закрепление отсутствует
87	-	-	435209,91	2175475,87	Картометрический метод	5	Закрепление отсутствует
88	-	-	435215,92	2175476,7	Картометрический метод	5	Закрепление отсутствует
89	-	-	435215,92	2175476,68	Картометрический метод	5	Закрепление отсутствует
90	-	-	435216,48	2175465,33	Картометрический метод	5	Закрепление отсутствует
91	-	-	435216,48	2175465,3	Картометрический метод	5	Закрепление отсутствует
92	-	-	435210,43	2175459,44	Картометрический метод	5	Закрепление отсутствует
93	-	-	435209,1	2175458,52	Картометрический метод	5	Закрепление отсутствует
94	-	-	435217,86	2175437,87	Картометрический метод	5	Закрепление отсутствует
95	-	-	435217,86	2175437,79	Картометрический метод	5	Закрепление отсутствует
96	-	-	435219,45	2175406,41	Картометрический метод	5	Закрепление отсутствует
97	435222,99	2175335,8	435222,99	2175335,8	Картометрический метод	5	Закрепление отсутствует
98	435235,38	2175314,49	435235,38	2175314,49	Картометрический метод	5	Закрепление отсутствует
99	435238	2175278	435238	2175278	Картометрический метод	5	Закрепление отсутствует
100	435222,57	2175101,25	435222,57	2175101,25	Картометрический метод	5	Закрепление отсутствует
101	435222,23	2175020,67	435222,23	2175020,67	Картометрический метод	5	Закрепление отсутствует
102	435235,03	2175036,81	435235,03	2175036,81	Картометрический метод	5	Закрепление отсутствует
103	435248,76	2175046,76	435248,76	2175046,76	Картометрический метод	5	Закрепление отсутствует
104	435252,07	2175048,25	435252,07	2175048,25	Картометрический метод	5	Закрепление отсутствует
105	435298,85	2175065,91	435298,85	2175065,91	Картометрический метод	5	Закрепление отсутствует
106	435349,8	2175075,93	435349,8	2175075,93	Картометрический метод	5	Закрепление отсутствует
107	435362,43	2175095,88	435362,43	2175095,88	Картометрический метод	5	Закрепление отсутствует
108	435416,94	2175105,86	435416,94	2175105,86	Картометрический метод	5	Закрепление отсутствует
109	435418,3	2175093,89	435418,3	2175093,89	Картометрический метод	5	Закрепление отсутствует
110	435418,86	2175089,14	435418,86	2175089,14	Картометрический метод	5	Закрепление отсутствует
111	435427,9	2175090,94	435427,9	2175090,94	Картометрический метод	5	Закрепление отсутствует

## Раздел 4

## План границ объекта



Масштаб 1:5000

Используемые условные знаки и обозначения:

- характеристическая точка границы объекта
- 12 номер характеристической точки границы объекта
- уточняемая (изменяемая) часть границы объекта
- существующая часть границы объекта, сведения о которой содержатся в Едином государственном реестре недвижимости
- граница кадастрового квартала
- существующая граница земельного участка, сведения о котором содержатся в Едином государственном реестре недвижимости
- обозначение земельного участка, сведения о котором содержатся в Едином государственном реестре недвижимости
- номер кадастрового квартала

Подпись

Дата 01 ноября 2023



ОПИСАНИЕ МЕСТОПОЛОЖЕНИЯ ГРАНИЦ							
деревня Верхние Венки							
(наименование объекта, местоположение границ которого описано (далее - объект))							
Раздел 1							
Сведения об объекте							
№ п/п	Характеристики объекта			Описание характеристик			
1	2			3			
1.	Местоположение объекта			Ленинградская область, Ломоносовский муниципальный район, Пенниковское сельское поселение, деревня Верхние Венки			
2.	Площадь объекта +/- величина погрешности определения площади (P +/- Дельта P)			279113,7 м <sup>2</sup> +/- 2641,6 м <sup>2</sup>			
3.	Иные характеристики объекта			-			
Раздел 2							
Сведения о местоположении границ объекта							
1. Система координат -							
2. Сведения о характерных точках границ объекта							
Обозначение характерных точек границ	Координаты, м		Метод определения координат характерной точки	Средняя квадратическая погрешность положения характерной точки (Mt), м	Описание обозначения точки на местности (при наличии)		
	X	Y					
1	2	3	4	5	6		
-	-	-	-	-	-		
3. Сведения о характерных точках части (частей) границы объекта							
Обозначение характерных точек части границы	Координаты, м		Метод определения координат характерной точки	Средняя квадратическая погрешность положения характерной точки (Mt), м	Описание обозначения точки на местности (при наличии)		
	X	Y					
1	2	3	4	5	6		
-	-	-	-	-	-		
Раздел 3							
Сведения о местоположении измененных (уточненных) границ объекта							
1. Система координат МСК 47 зона 2							
2. Сведения о характерных точках границ объекта							
Обозначение характерных точек границ	Существующие координаты, м		Измененные (уточненные) координаты, м		Метод определения координат характерной точки	Средняя квадратическая погрешность положения характерной точки (Mt), м	Описание обозначения точки на местности (при наличии)
	X	Y	X	Y			
1	2	3	4	5	6	7	8
1	433254,05	2179758,13	433254,05	2179758,13	Картометрический метод	5	Закрепление отсутствует
2	433469	2179865,26	433469	2179865,26	Картометрический метод	5	Закрепление отсутствует
3	433685,86	2179973,34	433685,86	2179973,34	Картометрический метод	5	Закрепление отсутствует
4	433694,39	2179977,58	433694,39	2179977,58	Картометрический метод	5	Закрепление отсутствует

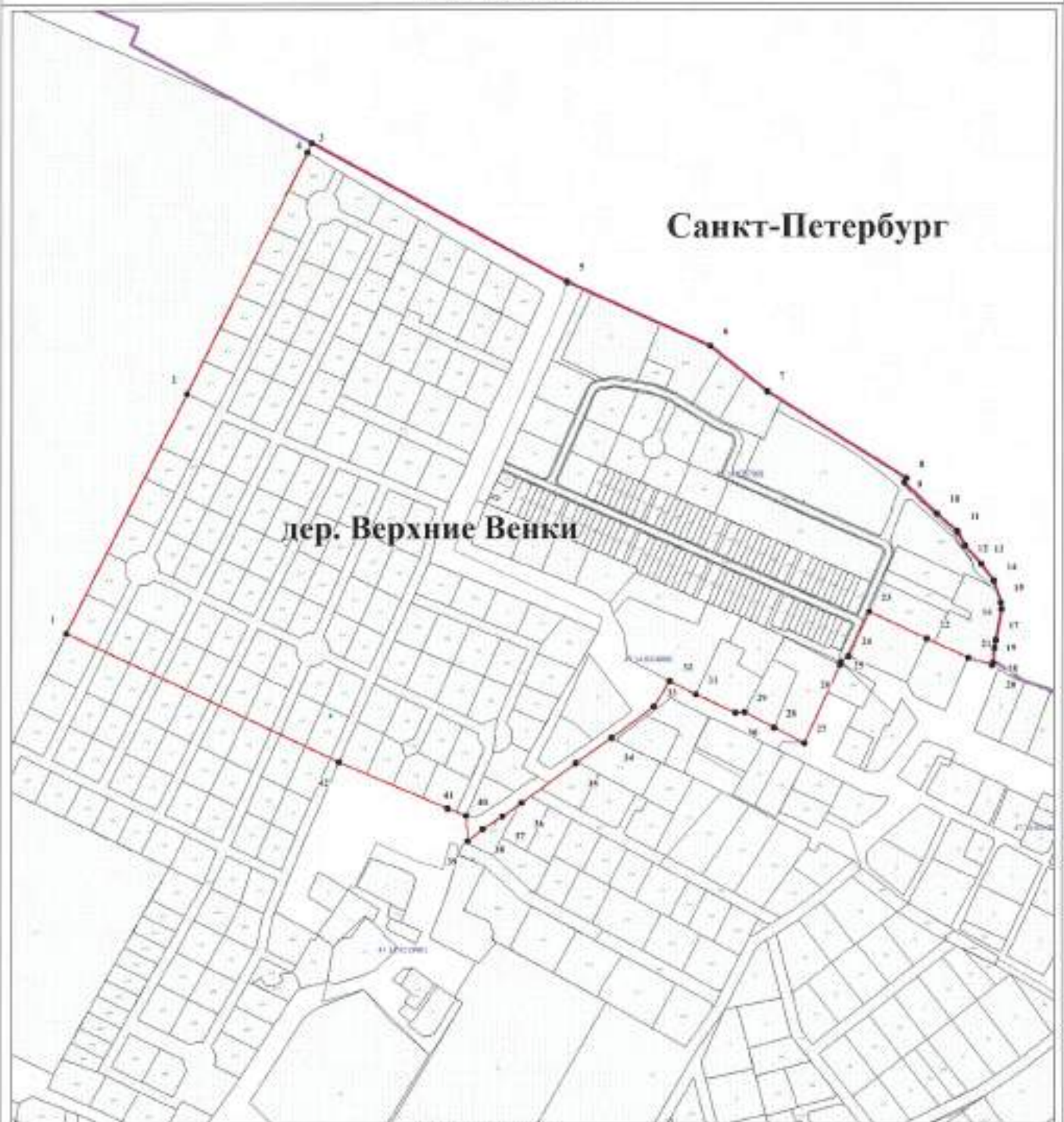
1	2	3	4	5	6	7	8
5	433569,87	2180207,98	433569,87	2180207,98	Картометрический метод	5	Закрепление отсутствует
6	433511,89	2180337,51	433511,89	2180337,51	Картометрический метод	5	Закрепление отсутствует
7	433470,98	2180388,5	433470,98	2180388,5	Картометрический метод	5	Закрепление отсутствует
8	433392,79	2180514,39	433392,79	2180514,39	Картометрический метод	5	Закрепление отсутствует
9	433389,28	2180512,92	433389,28	2180512,92	Картометрический метод	5	Закрепление отсутствует
10	433361,18	2180542,19	433361,18	2180542,19	Картометрический метод	5	Закрепление отсутствует
11	433345,48	2180560,03	433345,48	2180560,03	Картометрический метод	5	Закрепление отсутствует
12	433332,58	2180567,49	433332,58	2180567,49	Картометрический метод	5	Закрепление отсутствует
13	433316,14	2180581,66	433316,14	2180581,66	Картометрический метод	5	Закрепление отсутствует
14	433300,55	2180593,59	433300,55	2180593,59	Картометрический метод	5	Закрепление отсутствует
15	433281,26	2180599,58	433281,26	2180599,58	Картометрический метод	5	Закрепление отсутствует
16	433275,43	2180600,45	433275,43	2180600,45	Картометрический метод	5	Закрепление отсутствует
17	433247,64	2180595,08	433247,64	2180595,08	Картометрический метод	5	Закрепление отсутствует
18	433240,16	2180594,06	433240,16	2180594,06	Картометрический метод	5	Закрепление отсутствует
19	433227,23	2180592,67	433227,23	2180592,67	Картометрический метод	5	Закрепление отсутствует
20	433224,97	2180592,39	433224,97	2180592,39	Картометрический метод	5	Закрепление отсутствует
21	433231,5	2180570,22	433231,5	2180570,22	Картометрический метод	5	Закрепление отсутствует
22	433248,79	2180533	433248,79	2180533	Картометрический метод	5	Закрепление отсутствует
23	433272,53	2180480,57	433272,53	2180480,57	Картометрический метод	5	Закрепление отсутствует
24	433233,02	2180462,55	433233,02	2180462,55	Картометрический метод	5	Закрепление отсутствует
25	433227,35	2180455,68	433227,35	2180455,68	Картометрический метод	5	Закрепление отсутствует
26	433225,28	2180454,67	433225,28	2180454,67	Картометрический метод	5	Закрепление отсутствует
27	433154,83	2180422,12	433154,83	2180422,12	Картометрический метод	5	Закрепление отсутствует
28	433168,78	2180394,96	433168,78	2180394,96	Картометрический метод	5	Закрепление отсутствует
29	433182,54	2180368,27	433182,54	2180368,27	Картометрический метод	5	Закрепление отсутствует
30	433181,88	2180359,87	433181,88	2180359,87	Картометрический метод	5	Закрепление отсутствует
31	433198,5	2180324,44	433198,5	2180324,44	Картометрический метод	5	Закрепление отсутствует

1	2	3	4	5	6	7	8
32	433210,61	2180301,17	433210,61	2180301,17	Картометрический метод	5	Закрепление отсутствует
33	433187,4	2180287,2	433187,4	2180287,2	Картометрический метод	5	Закрепление отсутствует
34	433159,72	2180248,92	433159,72	2180248,92	Картометрический метод	5	Закрепление отсутствует
35	433136,71	2180216,55	433136,71	2180216,55	Картометрический метод	5	Закрепление отсутствует
36	433100,96	2180167,33	433100,96	2180167,33	Картометрический метод	5	Закрепление отсутствует
37	433089,27	2180150,34	433089,27	2180150,34	Картометрический метод	5	Закрепление отсутствует
38	433077,71	2180132,26	433077,71	2180132,26	Картометрический метод	5	Закрепление отсутствует
39	433066,6	2180118,46	433066,6	2180118,46	Картометрический метод	5	Закрепление отсутствует
40	433089,44	2180116,96	433089,44	2180116,96	Картометрический метод	5	Закрепление отсутствует
41	433095,75	2180100,98	433095,75	2180100,98	Картометрический метод	5	Закрепление отсутствует
42	433137,79	2180003,11	433137,79	2180003,11	Картометрический метод	5	Закрепление отсутствует



## Раздел 4

## План границ объекта



Масштаб 1:5000

Используемые условные знаки и обозначения

- характерная точка границы объекта
- 12 номер характерной точки границы объекта
- существующая часть границы объекта, сведения о которой содержатся в Едином государственном реестре недвижимости
- граница кадастрового квартала
- существующая граница земельного участка, сведения о котором содержатся в Едином государственном реестре недвижимости
- = обозначение земельного участка, сведения о котором содержатся в Едином государственном реестре недвижимости
- 41-44-00000 номер кадастрового квартала
- граница субъекта Российской Федерации

Подпись

Дата "01" ноября 2023

ОПИСАНИЕ МЕСТОПОЛОЖЕНИЯ ГРАНИЦ							
деревня Верхняя Бронна							
(наименование объекта, местоположение границ которого описано (далее - объект))							
Раздел 1							
Сведения об объекте							
№ п/п	Характеристики объекта			Описание характеристик			
1	2			3			
1.	Местоположение объекта			Ленинградская область, Ломоносовский муниципальный район, Пенниковское сельское поселение, деревня Верхняя Бронна			
2.	Площадь объекта +/- величина погрешности определения площади (P +/- Дельта P)			379999,3 м <sup>2</sup> +/- 3082,2 м <sup>2</sup>			
3.	Иные характеристики объекта			-			
Раздел 2							
Сведения о местоположении границ объекта							
1. Система координат -							
2. Сведения о характерных точках границ объекта							
Обозначение характерных точек границ	Координаты, м		Метод определения координат характерной точки	Средняя квадратическая погрешность положения характерной точки (Mг), м	Описание обозначения точки на местности (при наличии)		
	X	Y,					
1	2	3	4	5	6		
-	-	-	-	-	-		
3. Сведения о характерных точках части (частей) границы объекта							
Обозначение характерных точек части границы	Координаты, м		Метод определения координат характерной точки	Средняя квадратическая погрешность положения характерной точки (Mг), м	Описание обозначения точки на местности (при наличии)		
	X	Y					
1	2	3	4	5	6		
-	-	-	-	-	-		
Раздел 3							
Сведения о местоположении измененных (уточненных) границ объекта							
1. Система координат МСК 47 зона 2							
2. Сведения о характерных точках границ объекта							
Обозначение характерных точек границ	Существующие координаты, м		Измененные (уточненные) координаты, м		Метод определения координат характерной точки	Средняя квадратическая погрешность положения характерной точки (Mг), м	Описание обозначения точки на местности (при наличии)
	X	Y	X	Y			
1	2	3	4	5	6	7	8
1	434125,33	2175818,66	434125,33	2175818,66	Картометрический метод	5	Закрепление отсутствует
2	434172,9	2175829,84	434172,9	2175829,84	Картометрический метод	5	Закрепление отсутствует
3	434196,26	2175834,5	434196,26	2175834,5	Картометрический метод	5	Закрепление отсутствует
4	434217,41	2175838,31	434217,41	2175838,31	Картометрический метод	5	Закрепление отсутствует



1	2	3	4	5	6	7	8
5	434241,58	2175844,88	434241,58	2175844,88	Картометрический метод	5	Закрепление отсутствует
6	434271,17	2175852,57	434271,17	2175852,57	Картометрический метод	5	Закрепление отсутствует
7	434272,6	2175852,84	434272,6	2175852,84	Картометрический метод	5	Закрепление отсутствует
8	434313,55	2175860,56	434313,55	2175860,56	Картометрический метод	5	Закрепление отсутствует
9	434333,04	2175865,8	434333,04	2175865,8	Картометрический метод	5	Закрепление отсутствует
10	434345,15	2175867,2	434345,15	2175867,2	Картометрический метод	5	Закрепление отсутствует
11	434356,14	2175866,85	434356,14	2175866,85	Картометрический метод	5	Закрепление отсутствует
12	434373,11	2175865,72	434373,11	2175865,72	Картометрический метод	5	Закрепление отсутствует
13	434384,08	2175864,72	434384,08	2175864,72	Картометрический метод	5	Закрепление отсутствует
14	434420,37	2175855,17	434420,37	2175855,17	Картометрический метод	5	Закрепление отсутствует
15	434457,99	2175845,27	434457,99	2175845,27	Картометрический метод	5	Закрепление отсутствует
16	434477,52	2175839,93	434477,52	2175839,93	Картометрический метод	5	Закрепление отсутствует
17	434503,52	2175831,73	434503,52	2175831,73	Картометрический метод	5	Закрепление отсутствует
18	434507,13	2175830,94	434507,13	2175830,94	Картометрический метод	5	Закрепление отсутствует
19	434529,6	2175976,86	434529,6	2175976,86	Картометрический метод	5	Закрепление отсутствует
20	434539,58	2176041,65	434539,58	2176041,65	Картометрический метод	5	Закрепление отсутствует
21	434530,54	2176082,28	434530,54	2176082,28	Картометрический метод	5	Закрепление отсутствует
22	434545,45	2176086,81	434545,45	2176086,81	Картометрический метод	5	Закрепление отсутствует
23	434564,14	2176070,96	434564,14	2176070,96	Картометрический метод	5	Закрепление отсутствует
24	434556,28	2176063,44	434556,28	2176063,44	Картометрический метод	5	Закрепление отсутствует
25	434582,31	2176030,39	434582,31	2176030,39	Картометрический метод	5	Закрепление отсутствует
26	434588,49	2176022,52	434588,49	2176022,52	Картометрический метод	5	Закрепление отсутствует
27	434607,52	2175999,15	434607,52	2175999,15	Картометрический метод	5	Закрепление отсутствует
28	434631,7	2175981,62	434631,7	2175981,62	Картометрический метод	5	Закрепление отсутствует
29	434656,18	2175963,21	434656,18	2175963,21	Картометрический метод	5	Закрепление отсутствует
30	434675,21	2175948,89	434675,21	2175948,89	Картометрический метод	5	Закрепление отсутствует
31	434685,14	2175945,88	434685,14	2175945,88	Картометрический метод	5	Закрепление отсутствует

1	2	3	4	5	6	7	8
32	434686,94	2175964,02	434686,94	2175964,02	Картометрический метод	5	Закрепление отсутствует
33	434714,39	2175962,7	434714,39	2175962,7	Картометрический метод	5	Закрепление отсутствует
34	434712,59	2175944,57	434712,59	2175944,57	Картометрический метод	5	Закрепление отсутствует
35	434729,94	2175943,47	434729,94	2175943,47	Картометрический метод	5	Закрепление отсутствует
36	434730,87	2175931,78	434730,87	2175931,78	Картометрический метод	5	Закрепление отсутствует
37	434749,36	2175932,16	434749,36	2175932,16	Картометрический метод	5	Закрепление отсутствует
38	434748,62	2175952,58	434748,62	2175952,58	Картометрический метод	5	Закрепление отсутствует
39	434767,8	2175955,07	434767,8	2175955,07	Картометрический метод	5	Закрепление отсутствует
40	434770,63	2175955,33	434770,63	2175955,33	Картометрический метод	5	Закрепление отсутствует
41	434772,1	2175946,49	434772,1	2175946,49	Картометрический метод	5	Закрепление отсутствует
42	434804,56	2175950,87	434804,56	2175950,87	Картометрический метод	5	Закрепление отсутствует
43	434823,67	2175961,34	434823,67	2175961,34	Картометрический метод	5	Закрепление отсутствует
44	434836,37	2175920,18	434836,37	2175920,18	Картометрический метод	5	Закрепление отсутствует
45	434839,43	2175910,26	434839,43	2175910,26	Картометрический метод	5	Закрепление отсутствует
46	434877,17	2175920,04	434877,17	2175920,04	Картометрический метод	5	Закрепление отсутствует
47	434913,6	2175932,96	434913,6	2175932,96	Картометрический метод	5	Закрепление отсутствует
48	434915,32	2175929,65	434915,32	2175929,65	Картометрический метод	5	Закрепление отсутствует
49	434925,97	2175935,26	434925,97	2175935,26	Картометрический метод	5	Закрепление отсутствует
50	434924,21	2175938,08	434924,21	2175938,08	Картометрический метод	5	Закрепление отсутствует
51	434916,95	2175949,45	434916,95	2175949,45	Картометрический метод	5	Закрепление отсутствует
52	434926,12	2175955,97	434926,12	2175955,97	Картометрический метод	5	Закрепление отсутствует
53	434953,2	2175977,71	434953,2	2175977,71	Картометрический метод	5	Закрепление отсутствует
54	434973,55	2175995,1	434973,55	2175995,1	Картометрический метод	5	Закрепление отсутствует
55	434994,9	2176019,01	434994,9	2176019,01	Картометрический метод	5	Закрепление отсутствует
56	435032,37	2176053,28	435032,37	2176053,28	Картометрический метод	5	Закрепление отсутствует
57	435002,95	2176077,67	435002,95	2176077,67	Картометрический метод	5	Закрепление отсутствует
58	434993,67	2176084,67	434993,67	2176084,67	Картометрический метод	5	Закрепление отсутствует



1	2	3	4	5	6	7	8
59	434978,48	2176091,27	434978,48	2176091,27	Картометрический метод	5	Закрепление отсутствует
60	434954,74	2176099,86	434954,74	2176099,86	Картометрический метод	5	Закрепление отсутствует
61	434947,69	2176102,75	434947,69	2176102,75	Картометрический метод	5	Закрепление отсутствует
62	434931,07	2176117,72	434931,07	2176117,72	Картометрический метод	5	Закрепление отсутствует
63	434927,83	2176120,63	434927,83	2176120,63	Картометрический метод	5	Закрепление отсутствует
64	434913,34	2176152,27	434913,34	2176152,27	Картометрический метод	5	Закрепление отсутствует
65	434911,42	2176160	434911,42	2176160	Картометрический метод	5	Закрепление отсутствует
66	434913,89	2176170,24	434913,89	2176170,24	Картометрический метод	5	Закрепление отсутствует
67	434902,12	2176212,3	434902,12	2176212,3	Картометрический метод	5	Закрепление отсутствует
68	434904,18	2176213,22	434904,18	2176213,22	Картометрический метод	5	Закрепление отсутствует
69	434891,07	2176255,3	434891,07	2176255,3	Картометрический метод	5	Закрепление отсутствует
70	434881,36	2176286,61	434881,36	2176286,61	Картометрический метод	5	Закрепление отсутствует
71	434869,8	2176329,28	434869,8	2176329,28	Картометрический метод	5	Закрепление отсутствует
72	434863,76	2176349,22	434863,76	2176349,22	Картометрический метод	5	Закрепление отсутствует
73	434832,55	2176450,6	434832,55	2176450,6	Картометрический метод	5	Закрепление отсутствует
74	434823,94	2176447,52	434823,94	2176447,52	Картометрический метод	5	Закрепление отсутствует
75	434811,26	2176471,88	434811,26	2176471,88	Картометрический метод	5	Закрепление отсутствует
76	434784,53	2176531,86	434784,53	2176531,86	Картометрический метод	5	Закрепление отсутствует
77	434775,29	2176546,58	434775,29	2176546,58	Картометрический метод	5	Закрепление отсутствует
78	434743,47	2176533,51	434743,47	2176533,51	Картометрический метод	5	Закрепление отсутствует
79	434749,46	2176518,95	434749,46	2176518,95	Картометрический метод	5	Закрепление отсутствует
80	434731,68	2176511,71	434731,68	2176511,71	Картометрический метод	5	Закрепление отсутствует
81	434706,41	2176501,78	434706,41	2176501,78	Картометрический метод	5	Закрепление отсутствует
82	434696,16	2176497,06	434696,16	2176497,06	Картометрический метод	5	Закрепление отсутствует
83	434670,57	2176485,25	434670,57	2176485,25	Картометрический метод	5	Закрепление отсутствует
84	434656,36	2176511,16	434656,36	2176511,16	Картометрический метод	5	Закрепление отсутствует
85	434642,73	2176533,07	434642,73	2176533,07	Картометрический метод	5	Закрепление отсутствует



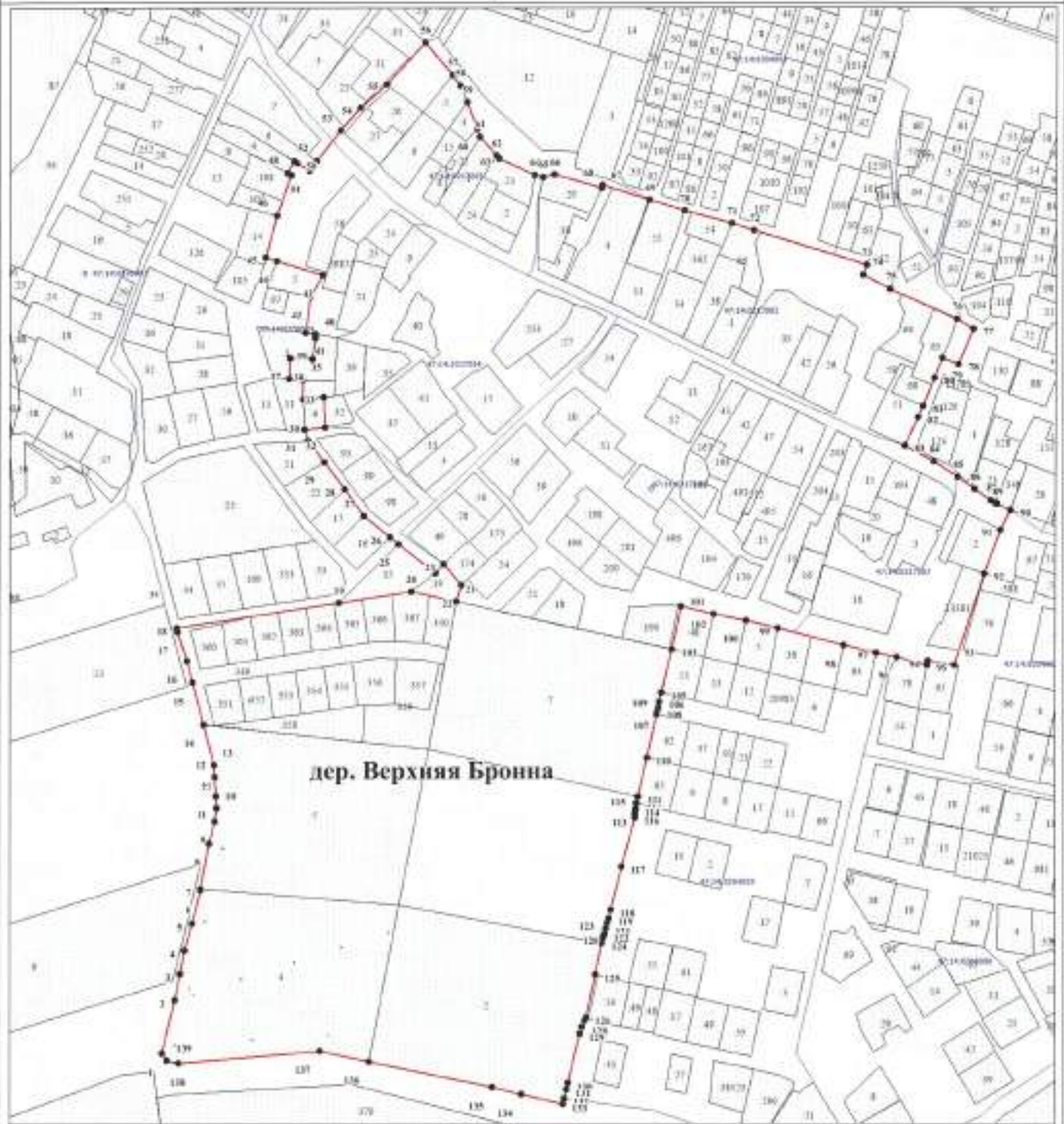
1	2	3	4	5	6	7	8
86	434631,8	2176548,03	434631,8	2176548,03	Картометрический метод	5	Закрепление отсутствует
87	434621,64	2176562,97	434621,64	2176562,97	Картометрический метод	5	Закрепление отсутствует
88	434619,02	2176567,4	434619,02	2176567,4	Картометрический метод	5	Закрепление отсутствует
89	434618,25	2176568,72	434618,25	2176568,72	Картометрический метод	5	Закрепление отсутствует
90	434612,87	2176580,31	434612,87	2176580,31	Картометрический метод	5	Закрепление отсутствует
91	434595,12	2176571,69	434595,12	2176571,69	Картометрический метод	5	Закрепление отсутствует
92	434555,56	2176557,27	434555,56	2176557,27	Картометрический метод	5	Закрепление отсутствует
93	434473,48	2176530,62	434473,48	2176530,62	Картометрический метод	5	Закрепление отсутствует
94	434477,04	2176506,32	434477,04	2176506,32	Картометрический метод	5	Закрепление отсутствует
95	434473,67	2176505,7	434473,67	2176505,7	Картометрический метод	5	Закрепление отсутствует
96	434480,31	2176478,5	434480,31	2176478,5	Картометрический метод	5	Закрепление отсутствует
97	434484,55	2176460,1	434484,55	2176460,1	Картометрический метод	5	Закрепление отсутствует
98	434491,06	2176430,8	434491,06	2176430,8	Картометрический метод	5	Закрепление отсутствует
99	434506,23	2176371,63	434506,23	2176371,63	Картометрический метод	5	Закрепление отсутствует
100	434513,38	2176343,15	434513,38	2176343,15	Картометрический метод	5	Закрепление отсутствует
101	434519,53	2176313,79	434519,53	2176313,79	Картометрический метод	5	Закрепление отсутствует
102	434526,46	2176284,6	434526,46	2176284,6	Картометрический метод	5	Закрепление отсутствует
103	434487,42	2176276,23	434487,42	2176276,23	Картометрический метод	5	Закрепление отсутствует
104	434487,49	2176275,93	434487,49	2176275,93	Картометрический метод	5	Закрепление отсутствует
105	434448,73	2176266,72	434448,73	2176266,72	Картометрический метод	5	Закрепление отсутствует
106	434440,72	2176264,92	434440,72	2176264,92	Картометрический метод	5	Закрепление отсутствует
107	434435,6	2176263,78	434435,6	2176263,78	Картометрический метод	5	Закрепление отсутствует
108	434431,65	2176262,89	434431,65	2176262,89	Картометрический метод	5	Закрепление отсутствует
109	434428,9	2176262,27	434428,9	2176262,27	Картометрический метод	5	Закрепление отсутствует
110	434390,22	2176253,56	434390,22	2176253,56	Картометрический метод	5	Закрепление отсутствует
111	434355,48	2176245,77	434355,48	2176245,77	Картометрический метод	5	Закрепление отсутствует
112	434349,48	2176244,42	434349,48	2176244,42	Картометрический метод	5	Закрепление отсутствует

1	2	3	4	5	6	7	8
113	434348,79	2176244,27	434348,79	2176244,27	Картометрический метод	5	Закрепление отсутствует
114	434343,92	2176243,67	434343,92	2176243,67	Картометрический метод	5	Закрепление отсутствует
115	434339,8	2176243,16	434339,8	2176243,16	Картометрический метод	5	Закрепление отсутствует
116	434336,47	2176242,75	434336,47	2176242,75	Картометрический метод	5	Закрепление отсутствует
117	434292,64	2176230,93	434292,64	2176230,93	Картометрический метод	5	Закрепление отсутствует
118	434253,83	2176221,31	434253,83	2176221,31	Картометрический метод	5	Закрепление отсутствует
119	434246,06	2176219,26	434246,06	2176219,26	Картометрический метод	5	Закрепление отсутствует
120	434242,37	2176218,33	434242,37	2176218,33	Картометрический метод	5	Закрепление отсутствует
121	434237,33	2176217,03	434237,33	2176217,03	Картометрический метод	5	Закрепление отсутствует
122	434231,77	2176215,49	434231,77	2176215,49	Картометрический метод	5	Закрепление отсутствует
123	434228,89	2176214,64	434228,89	2176214,64	Картометрический метод	5	Закрепление отсутствует
124	434223,62	2176213,48	434223,62	2176213,48	Картометрический метод	5	Закрепление отсутствует
125	434195,55	2176207,28	434195,55	2176207,28	Картометрический метод	5	Закрепление отсутствует
126	434157,14	2176198,91	434157,14	2176198,91	Картометрический метод	5	Закрепление отсутствует
127	434154,71	2176197,98	434154,71	2176197,98	Картометрический метод	5	Закрепление отсутствует
128	434148,52	2176195,61	434148,52	2176195,61	Картометрический метод	5	Закрепление отсутствует
129	434142,61	2176193,35	434142,61	2176193,35	Картометрический метод	5	Закрепление отсутствует
130	434098,46	2176182,65	434098,46	2176182,65	Картометрический метод	5	Закрепление отсутствует
131	434092,68	2176181,4	434092,68	2176181,4	Картометрический метод	5	Закрепление отсутствует
132	434084,8	2176179,5	434084,8	2176179,5	Картометрический метод	5	Закрепление отсутствует
133	434079,24	2176178,15	434079,24	2176178,15	Картометрический метод	5	Закрепление отсутствует
134	434088,15	2176140,9	434088,15	2176140,9	Картометрический метод	5	Закрепление отсутствует
135	434094,4	2176114,75	434094,4	2176114,75	Картометрический метод	5	Закрепление отсутствует
136	434117,83	2176003,99	434117,83	2176003,99	Картометрический метод	5	Закрепление отсутствует
137	434127,08	2175960,24	434127,08	2175960,24	Картометрический метод	5	Закрепление отсутствует
138	434116,17	2175832,89	434116,17	2175832,89	Картометрический метод	5	Закрепление отсутствует
139	434119,14	2175823,22	434119,14	2175823,22	Картометрический метод	5	Закрепление отсутствует



## Раздел 4

## План границ объекта



Масштаб 1:5000

Используемые условные знаки по обозначению

- характерная точка границы объекта
- 11 номер характерной точки границы объекта
- существующая часть границы объекта, сведения о которой содержатся в Едином государственном реестре недвижимости
- граница кадастрового квартала
- существующая граница земельного участка, сведения о котором содержатся в Едином государственном реестре недвижимости
- обозначение земельного участка, сведения о котором содержатся в Едином государственном реестре недвижимости
- номер кадастрового квартала

Подпись

Дата "01 ноября 2023"

ОПИСАНИЕ МЕСТОПОЛОЖЕНИЯ ГРАНИЦ							
деревня Дубки							
(наименование объекта, местоположение границ которого описано (далее - объект))							
Раздел 1							
Сведения об объекте							
№ п/п	Характеристики объекта				Описание характеристик		
1	2				3		
1.	Местоположение объекта				Ленинградская область, Ломоносовский муниципальный район, Пенниковское сельское поселение, деревня Дубки		
2.	Площадь объекта +/- величина погрешности определения площади (P +/- Дельта P)				277408,0 м <sup>2</sup> +/- 2633,5 м <sup>2</sup>		
3.	Иные характеристики объекта				-		
Раздел 2							
Сведения о местоположении границ объекта							
1. Система координат -							
2. Сведения о характерных точках границ объекта							
Обозначение характерных точек границ	Координаты, м		Метод определения координат характерной точки	Средняя квадратическая погрешность положения характерной точки (Mt), м	Описание обозначения точки на местности (при наличии)		
	X	Y					
1	2	3	4	5	6		
-	-	-	-	-	-		
3. Сведения о характерных точках части (частей) границы объекта							
Обозначение характерных точек части границы	Координаты, м		Метод определения координат характерной точки	Средняя квадратическая погрешность положения характерной точки (Mt), м	Описание обозначения точки на местности (при наличии)		
	X	Y					
1	2	3	4	5	6		
-	-	-	-	-	-		
Раздел 3							
Сведения о местоположении измененных (уточненных) границ объекта							
1. Система координат МСК 47 зона 2							
2. Сведения о характерных точках границ объекта							
Обозначение характерных точек границ	Существующие координаты, м		Измененные (уточненные) координаты, м		Метод определения координат характерной точки	Средняя квадратическая погрешность положения характерной точки (Mt), м	Описание обозначения точки на местности (при наличии)
	X	Y	X	Y			
1	2	3	4	5	6	7	8
1	435819,74	2174070,98	435819,74	2174070,98	Картометрический метод	5	Закрепление отсутствует
2	435821,34	2174071,68	435821,34	2174071,68	Картометрический метод	5	Закрепление отсутствует
3	435831,85	2174075,1	435831,85	2174075,1	Картометрический метод	5	Закрепление отсутствует
4	435843,7	2174079,43	435843,7	2174079,43	Картометрический метод	5	Закрепление отсутствует



1	2	3	4	5	6	7	8
5	435848,37	2174081,39	435848,37	2174081,39	Картометрический метод	5	Закрепление отсутствует
6	435850,88	2174083,02	435850,88	2174083,02	Картометрический метод	5	Закрепление отсутствует
7	435857,28	2174085,22	435857,28	2174085,22	Картометрический метод	5	Закрепление отсутствует
8	435863,49	2174087,96	435863,49	2174087,96	Картометрический метод	5	Закрепление отсутствует
9	435863,3	2174088,39	435863,3	2174088,39	Картометрический метод	5	Закрепление отсутствует
10	435864,38	2174088,87	435864,38	2174088,87	Картометрический метод	5	Закрепление отсутствует
11	435868,93	2174091,01	435868,93	2174091,01	Картометрический метод	5	Закрепление отсутствует
12	435872,57	2174092,21	435872,57	2174092,21	Картометрический метод	5	Закрепление отсутствует
13	435883,25	2174096,3	435883,25	2174096,3	Картометрический метод	5	Закрепление отсутствует
14	435888,36	2174098,26	435888,36	2174098,26	Картометрический метод	5	Закрепление отсутствует
15	435909,89	2174106,51	435909,89	2174106,51	Картометрический метод	5	Закрепление отсутствует
16	435915,25	2174108,7	435915,25	2174108,7	Картометрический метод	5	Закрепление отсутствует
17	435910,25	2174124,28	435910,25	2174124,28	Картометрический метод	5	Закрепление отсутствует
18	435906,9	2174132,8	435906,9	2174132,8	Картометрический метод	5	Закрепление отсутствует
19	435900,77	2174150,78	435900,77	2174150,78	Картометрический метод	5	Закрепление отсутствует
20	435896,04	2174165,07	435896,04	2174165,07	Картометрический метод	5	Закрепление отсутствует
21	435895,65	2174167,77	435895,65	2174167,77	Картометрический метод	5	Закрепление отсутствует
22	435893,84	2174176,1	435893,84	2174176,1	Картометрический метод	5	Закрепление отсутствует
23	435887,87	2174195,19	435887,87	2174195,19	Картометрический метод	5	Закрепление отсутствует
24	435884,71	2174215,93	435884,71	2174215,93	Картометрический метод	5	Закрепление отсутствует
25	435882,55	2174224,17	435882,55	2174224,17	Картометрический метод	5	Закрепление отсутствует
26	435881,43	2174226,01	435881,43	2174226,01	Картометрический метод	5	Закрепление отсутствует
27	435875,26	2174245,2	435875,26	2174245,2	Картометрический метод	5	Закрепление отсутствует
28	435867,79	2174265,56	435867,79	2174265,56	Картометрический метод	5	Закрепление отсутствует
29	435860,72	2174284,84	435860,72	2174284,84	Картометрический метод	5	Закрепление отсутствует
30	435859,24	2174290,38	435859,24	2174290,38	Картометрический метод	5	Закрепление отсутствует
31	435861,21	2174293,18	435861,21	2174293,18	Картометрический метод	5	Закрепление отсутствует

1	2	3	4	5	6	7	8
32	435871,95	2174294,23	435871,95	2174294,23	Картометрический метод	5	Закрепление отсутствует
33	435872,82	2174291,49	435872,82	2174291,49	Картометрический метод	5	Закрепление отсутствует
34	435876,5	2174292,16	435876,5	2174292,16	Картометрический метод	5	Закрепление отсутствует
35	435876,3	2174294,28	435876,3	2174294,28	Картометрический метод	5	Закрепление отсутствует
36	435880,37	2174294,8	435880,37	2174294,8	Картометрический метод	5	Закрепление отсутствует
37	435882,82	2174292,29	435882,82	2174292,29	Картометрический метод	5	Закрепление отсутствует
38	435886,65	2174292,72	435886,65	2174292,72	Картометрический метод	5	Закрепление отсутствует
39	435890,43	2174293,2	435890,43	2174293,2	Картометрический метод	5	Закрепление отсутствует
40	435900,98	2174251,89	435900,98	2174251,89	Картометрический метод	5	Закрепление отсутствует
41	435901,66	2174251,91	435901,66	2174251,91	Картометрический метод	5	Закрепление отсутствует
42	435930,78	2174260,18	435930,78	2174260,18	Картометрический метод	5	Закрепление отсутствует
43	435934,83	2174248,85	435934,83	2174248,85	Картометрический метод	5	Закрепление отсутствует
44	435938,48	2174250,1	435938,48	2174250,1	Картометрический метод	5	Закрепление отсутствует
45	435944,63	2174252,2	435944,63	2174252,2	Картометрический метод	5	Закрепление отсутствует
46	435966,96	2174259,48	435966,96	2174259,48	Картометрический метод	5	Закрепление отсутствует
47	435990,66	2174266,78	435990,66	2174266,78	Картометрический метод	5	Закрепление отсутствует
48	436009,77	2174274,65	436009,77	2174274,65	Картометрический метод	5	Закрепление отсутствует
49	436012,86	2174277,6	436012,86	2174277,6	Картометрический метод	5	Закрепление отсутствует
50	436008,89	2174290,36	436008,89	2174290,36	Картометрический метод	5	Закрепление отсутствует
51	436008,98	2174293,42	436008,98	2174293,42	Картометрический метод	5	Закрепление отсутствует
52	436008,54	2174296,37	436008,54	2174296,37	Картометрический метод	5	Закрепление отсутствует
53	436008,88	2174297,27	436008,88	2174297,27	Картометрический метод	5	Закрепление отсутствует
54	436007,75	2174300,07	436007,75	2174300,07	Картометрический метод	5	Закрепление отсутствует
55	436003,39	2174314,7	436003,39	2174314,7	Картометрический метод	5	Закрепление отсутствует
56	436001,19	2174322,07	436001,19	2174322,07	Картометрический метод	5	Закрепление отсутствует
57	435997,75	2174329,26	435997,75	2174329,26	Картометрический метод	5	Закрепление отсутствует
58	435996,69	2174328,74	435996,69	2174328,74	Картометрический метод	5	Закрепление отсутствует



1	2	3	4	5	6	7	8
59	435983,85	2174323,41	435983,85	2174323,41	Картометрический метод	5	Закрепление отсутствует
60	435970,47	2174317,85	435970,47	2174317,85	Картометрический метод	5	Закрепление отсутствует
61	435943,7	2174309,11	435943,7	2174309,11	Картометрический метод	5	Закрепление отсутствует
62	435939,61	2174325,92	435939,61	2174325,92	Картометрический метод	5	Закрепление отсутствует
63	435938,91	2174328,22	435938,91	2174328,22	Картометрический метод	5	Закрепление отсутствует
64	435935,18	2174344,12	435935,18	2174344,12	Картометрический метод	5	Закрепление отсутствует
65	435933,12	2174352,7	435933,12	2174352,7	Картометрический метод	5	Закрепление отсутствует
66	435925,66	2174383,33	435925,66	2174383,33	Картометрический метод	5	Закрепление отсутствует
67	435918,2	2174413,97	435918,2	2174413,97	Картометрический метод	5	Закрепление отсутствует
68	435866,33	2174399,89	435866,33	2174399,89	Картометрический метод	5	Закрепление отсутствует
69	435877,21	2174353,36	435877,21	2174353,36	Картометрический метод	5	Закрепление отсутствует
70	435864,13	2174351,28	435864,13	2174351,28	Картометрический метод	5	Закрепление отсутствует
71	435852,74	2174395,38	435852,74	2174395,38	Картометрический метод	5	Закрепление отсутствует
72	435843,41	2174397,84	435843,41	2174397,84	Картометрический метод	5	Закрепление отсутствует
73	435841,01	2174397,13	435841,01	2174397,13	Картометрический метод	5	Закрепление отсутствует
74	435828,26	2174392,77	435828,26	2174392,77	Картометрический метод	5	Закрепление отсутствует
75	435824,11	2174391,31	435824,11	2174391,31	Картометрический метод	5	Закрепление отсутствует
76	435802,94	2174383,86	435802,94	2174383,86	Картометрический метод	5	Закрепление отсутствует
77	435800,42	2174392,37	435800,42	2174392,37	Картометрический метод	5	Закрепление отсутствует
78	435798,92	2174396,08	435798,92	2174396,08	Картометрический метод	5	Закрепление отсутствует
79	435795,72	2174405,94	435795,72	2174405,94	Картометрический метод	5	Закрепление отсутствует
80	435792,79	2174415,18	435792,79	2174415,18	Картометрический метод	5	Закрепление отсутствует
81	435791,54	2174420,39	435791,54	2174420,39	Картометрический метод	5	Закрепление отсутствует
82	435785,66	2174418,83	435785,66	2174418,83	Картометрический метод	5	Закрепление отсутствует
83	435783,98	2174419,5	435783,98	2174419,5	Картометрический метод	5	Закрепление отсутствует
84	435780,91	2174428,65	435780,91	2174428,65	Картометрический метод	5	Закрепление отсутствует
85	435778,85	2174435,61	435778,85	2174435,61	Картометрический метод	5	Закрепление отсутствует

1	2	3	4	5	6	7	8
86	435826,08	2174452,86	435826,08	2174452,86	Картометрический метод	5	Закрепление отсутствует
87	435827,74	2174453,8	435827,74	2174453,8	Картометрический метод	5	Закрепление отсутствует
88	435811,31	2174500,03	435811,31	2174500,03	Картометрический метод	5	Закрепление отсутствует
89	435810,35	2174502,99	435810,35	2174502,99	Картометрический метод	5	Закрепление отсутствует
90	435798,92	2174538,15	435798,92	2174538,15	Картометрический метод	5	Закрепление отсутствует
91	435793,08	2174572,6	435793,08	2174572,6	Картометрический метод	5	Закрепление отсутствует
92	435792,43	2174585,19	435792,43	2174585,19	Картометрический метод	5	Закрепление отсутствует
93	435785,17	2174573,75	435785,17	2174573,75	Картометрический метод	5	Закрепление отсутствует
94	435783,51	2174575,12	435783,51	2174575,12	Картометрический метод	5	Закрепление отсутствует
95	435760,54	2174602,77	435760,54	2174602,77	Картометрический метод	5	Закрепление отсутствует
96	435737,57	2174630,42	435737,57	2174630,42	Картометрический метод	5	Закрепление отсутствует
97	435717,11	2174652,84	435717,11	2174652,84	Картометрический метод	5	Закрепление отсутствует
98	435704,72	2174669,68	435704,72	2174669,68	Картометрический метод	5	Закрепление отсутствует
99	435703,22	2174670,99	435703,22	2174670,99	Картометрический метод	5	Закрепление отсутствует
100	435692,26	2174677,41	435692,26	2174677,41	Картометрический метод	5	Закрепление отсутствует
101	435684,44	2174677,71	435684,44	2174677,71	Картометрический метод	5	Закрепление отсутствует
102	435657,91	2174677,89	435657,91	2174677,89	Картометрический метод	5	Закрепление отсутствует
103	435621,77	2174693,32	435621,77	2174693,32	Картометрический метод	5	Закрепление отсутствует
104	435606,88	2174699,14	435606,88	2174699,14	Картометрический метод	5	Закрепление отсутствует
105	435586,34	2174740,68	435586,34	2174740,68	Картометрический метод	5	Закрепление отсутствует
106	435581,4	2174738,28	435581,4	2174738,28	Картометрический метод	5	Закрепление отсутствует
107	435575,85	2174746,93	435575,85	2174746,93	Картометрический метод	5	Закрепление отсутствует
108	435571,98	2174752,4	435571,98	2174752,4	Картометрический метод	5	Закрепление отсутствует
109	435571,8	2174752,27	435571,8	2174752,27	Картометрический метод	5	Закрепление отсутствует
110	435571,74	2174752,36	435571,74	2174752,36	Картометрический метод	5	Закрепление отсутствует
111	435565,56	2174760,67	435565,56	2174760,67	Картометрический метод	5	Закрепление отсутствует
112	435565,18	2174760,48	435565,18	2174760,48	Картометрический метод	5	Закрепление отсутствует



1	2	3	4	5	6	7	8
113	435562,33	2174766,19	435562,33	2174766,19	Картометрический метод	5	Закрепление отсутствует
114	435561,74	2174767,37	435561,74	2174767,37	Картометрический метод	5	Закрепление отсутствует
115	435556,24	2174784,71	435556,24	2174784,71	Картометрический метод	5	Закрепление отсутствует
116	435549,91	2174803,85	435549,91	2174803,85	Картометрический метод	5	Закрепление отсутствует
117	435548,89	2174806,94	435548,89	2174806,94	Картометрический метод	5	Закрепление отсутствует
118	435540,16	2174829,35	435540,16	2174829,35	Картометрический метод	5	Закрепление отсутствует
119	435531,07	2174851,39	435531,07	2174851,39	Картометрический метод	5	Закрепление отсутствует
120	435525,97	2174862,32	435525,97	2174862,32	Картометрический метод	5	Закрепление отсутствует
121	435524,74	2174862,01	435524,74	2174862,01	Картометрический метод	5	Закрепление отсутствует
122	435520,96	2174872,96	435520,96	2174872,96	Картометрический метод	5	Закрепление отсутствует
123	435520,85	2174873,29	435520,85	2174873,29	Картометрический метод	5	Закрепление отсутствует
124	435519,48	2174877,71	435519,48	2174877,71	Картометрический метод	5	Закрепление отсутствует
125	435522,94	2174880,2	435522,94	2174880,2	Картометрический метод	5	Закрепление отсутствует
126	435524,53	2174883,73	435524,53	2174883,73	Картометрический метод	5	Закрепление отсутствует
127	435516,16	2174898,6	435516,16	2174898,6	Картометрический метод	5	Закрепление отсутствует
128	435506,99	2174920,02	435506,99	2174920,02	Картометрический метод	5	Закрепление отсутствует
129	435498,62	2174942,51	435498,62	2174942,51	Картометрический метод	5	Закрепление отсутствует
130	435495,66	2174954,12	435495,66	2174954,12	Картометрический метод	5	Закрепление отсутствует
131	435482,82	2174951,59	435482,82	2174951,59	Картометрический метод	5	Закрепление отсутствует
132	435481,98	2174955,65	435481,98	2174955,65	Картометрический метод	5	Закрепление отсутствует
133	435478,77	2174971,11	435478,77	2174971,11	Картометрический метод	5	Закрепление отсутствует
134	435449,67	2174964,33	435449,67	2174964,33	Картометрический метод	5	Закрепление отсутствует
135	435427,9	2175090,94	435427,9	2175090,94	Картометрический метод	5	Закрепление отсутствует
136	435418,86	2175089,14	435418,86	2175089,14	Картометрический метод	5	Закрепление отсутствует
137	435418,3	2175093,89	435418,3	2175093,89	Картометрический метод	5	Закрепление отсутствует
138	435416,94	2175105,86	435416,94	2175105,86	Картометрический метод	5	Закрепление отсутствует
139	435362,43	2175095,88	435362,43	2175095,88	Картометрический метод	5	Закрепление отсутствует

1	2	3	4	5	6	7	8
140	435349,8	2175075,93	435349,8	2175075,93	Картометрический метод	5	Закрепление отсутствует
141	435298,85	2175065,91	435298,85	2175065,91	Картометрический метод	5	Закрепление отсутствует
142	435252,07	2175048,25	435252,07	2175048,25	Картометрический метод	5	Закрепление отсутствует
143	435248,76	2175046,76	435248,76	2175046,76	Картометрический метод	5	Закрепление отсутствует
144	435235,03	2175036,81	435235,03	2175036,81	Картометрический метод	5	Закрепление отсутствует
145	435222,23	2175020,67	435222,23	2175020,67	Картометрический метод	5	Закрепление отсутствует
146	435214,96	2175011,3	435214,96	2175011,3	Картометрический метод	5	Закрепление отсутствует
147	435208,24	2174997,33	435208,24	2174997,33	Картометрический метод	5	Закрепление отсутствует
148	435210,24	2174933,61	435210,24	2174933,61	Картометрический метод	5	Закрепление отсутствует
149	435214,45	2174914,12	435214,45	2174914,12	Картометрический метод	5	Закрепление отсутствует
150	435225,58	2174898,34	435225,58	2174898,34	Картометрический метод	5	Закрепление отсутствует
151	435228,18	2174882,46	435228,18	2174882,46	Картометрический метод	5	Закрепление отсутствует
152	435225,48	2174843,06	435225,48	2174843,06	Картометрический метод	5	Закрепление отсутствует
153	435231,59	2174809,8	435231,59	2174809,8	Картометрический метод	5	Закрепление отсутствует
154	435230,69	2174791,81	435230,69	2174791,81	Картометрический метод	5	Закрепление отсутствует
155	435222,77	2174777,04	435222,77	2174777,04	Картометрический метод	5	Закрепление отсутствует
156	435193,8	2174741,56	435193,8	2174741,56	Картометрический метод	5	Закрепление отсутствует
157	435173,95	2174729,5	435173,95	2174729,5	Картометрический метод	5	Закрепление отсутствует
158	435141,57	2174722,26	435141,57	2174722,26	Картометрический метод	5	Закрепление отсутствует
159	435121,82	2174740,15	435121,82	2174740,15	Картометрический метод	5	Закрепление отсутствует
160	435113,6	2174752,11	435113,6	2174752,11	Картометрический метод	5	Закрепление отсутствует
161	435109,4	2174760,36	435109,4	2174760,36	Картометрический метод	5	Закрепление отсутствует
162	435100,7	2174759,87	435100,7	2174759,87	Картометрический метод	5	Закрепление отсутствует
163	435084,72	2174759,1	435084,72	2174759,1	Картометрический метод	5	Закрепление отсутствует
164	435078,72	2174754,62	435078,72	2174754,62	Картометрический метод	5	Закрепление отсутствует
165	435079,57	2174737,19	435079,57	2174737,19	Картометрический метод	5	Закрепление отсутствует
166	435085,05	2174720,93	435085,05	2174720,93	Картометрический метод	5	Закрепление отсутствует



1	2	3	4	5	6	7	8
167	435091,35	2174712,32	435091,35	2174712,32	Картометрический метод	5	Закрепление отсутствует
168	435123,7	2174690,52	435123,7	2174690,52	Картометрический метод	5	Закрепление отсутствует
169	435143,18	2174676,94	435143,18	2174676,94	Картометрический метод	5	Закрепление отсутствует
170	435266,51	2174643,85	435266,51	2174643,85	Картометрический метод	5	Закрепление отсутствует
171	435275,08	2174644,91	435275,08	2174644,91	Картометрический метод	5	Закрепление отсутствует
172	435277,75	2174714,63	435277,75	2174714,63	Картометрический метод	5	Закрепление отсутствует
173	435309,31	2174772,85	435309,31	2174772,85	Картометрический метод	5	Закрепление отсутствует
174	435337,35	2174869,71	435337,35	2174869,71	Картометрический метод	5	Закрепление отсутствует
175	435382,14	2174871,19	435382,14	2174871,19	Картометрический метод	5	Закрепление отсутствует
176	435382,43	2174877,17	435382,43	2174877,17	Картометрический метод	5	Закрепление отсутствует
177	435404,35	2174878,24	435404,35	2174878,24	Картометрический метод	5	Закрепление отсутствует
178	435408,11	2174879,43	435408,11	2174879,43	Картометрический метод	5	Закрепление отсутствует
179	435421,74	2174883,82	435421,74	2174883,82	Картометрический метод	5	Закрепление отсутствует
180	435457,85	2174822,81	435457,85	2174822,81	Картометрический метод	5	Закрепление отсутствует
181	435430,83	2174806,89	435430,83	2174806,89	Картометрический метод	5	Закрепление отсутствует
182	435427,26	2174787,47	435427,26	2174787,47	Картометрический метод	5	Закрепление отсутствует
183	435425,1	2174772,49	435425,1	2174772,49	Картометрический метод	5	Закрепление отсутствует
184	435423,66	2174758,73	435423,66	2174758,73	Картометрический метод	5	Закрепление отсутствует
185	435424,33	2174732,6	435424,33	2174732,6	Картометрический метод	5	Закрепление отсутствует
186	435429,41	2174710,01	435429,41	2174710,01	Картометрический метод	5	Закрепление отсутствует
187	435435,24	2174688,75	435435,24	2174688,75	Картометрический метод	5	Закрепление отсутствует
188	435443,74	2174670,51	435443,74	2174670,51	Картометрический метод	5	Закрепление отсутствует
189	435488,19	2174593,42	435488,19	2174593,42	Картометрический метод	5	Закрепление отсутствует
190	435561,68	2174493,92	435561,68	2174493,92	Картометрический метод	5	Закрепление отсутствует
191	435553,09	2174486,61	435553,09	2174486,61	Картометрический метод	5	Закрепление отсутствует
192	435535,72	2174453,83	435535,72	2174453,83	Картометрический метод	5	Закрепление отсутствует
193	435536,99	2174443,52	435536,99	2174443,52	Картометрический метод	5	Закрепление отсутствует

1	2	3	4	5	6	7	8
194	435526,86	2174426,53	435526,86	2174426,53	Картометрический метод	5	Закрепление отсутствует
195	435521,15	2174423,68	435521,15	2174423,68	Картометрический метод	5	Закрепление отсутствует
196	435530,88	2174400,63	435530,88	2174400,63	Картометрический метод	5	Закрепление отсутствует
197	435649,84	2174093,73	435649,84	2174093,73	Картометрический метод	5	Закрепление отсутствует
198	435655,35	2174086,9	435655,35	2174086,9	Картометрический метод	5	Закрепление отсутствует
199	435660,76	2174082,9	435660,76	2174082,9	Картометрический метод	5	Закрепление отсутствует
200	435667,4	2174082,8	435667,4	2174082,8	Картометрический метод	5	Закрепление отсутствует
201	435680,58	2174087,48	435680,58	2174087,48	Картометрический метод	5	Закрепление отсутствует
202	435705,82	2174096,02	435705,82	2174096,02	Картометрический метод	5	Закрепление отсутствует
203	435778,73	2174123,13	435778,73	2174123,13	Картометрический метод	5	Закрепление отсутствует
204	435785,13	2174119,48	435785,13	2174119,48	Картометрический метод	5	Закрепление отсутствует
205	435809,84	2174120,42	435809,84	2174120,42	Картометрический метод	5	Закрепление отсутствует
206	435810,34	2174107	435810,34	2174107	Картометрический метод	5	Закрепление отсутствует
207	435813,08	2174093,95	435813,08	2174093,95	Картометрический метод	5	Закрепление отсутствует
208	435876,28	2174303,54	435876,28	2174303,54	Картометрический метод	5	Закрепление отсутствует
209	435888,74	2174304,5	435888,74	2174304,5	Картометрический метод	5	Закрепление отсутствует
210	435878,22	2174348,72	435878,22	2174348,72	Картометрический метод	5	Закрепление отсутствует
211	435866	2174344,51	435866	2174344,51	Картометрический метод	5	Закрепление отсутствует



## Раздел 4

## План границ объекта

## Лист 1

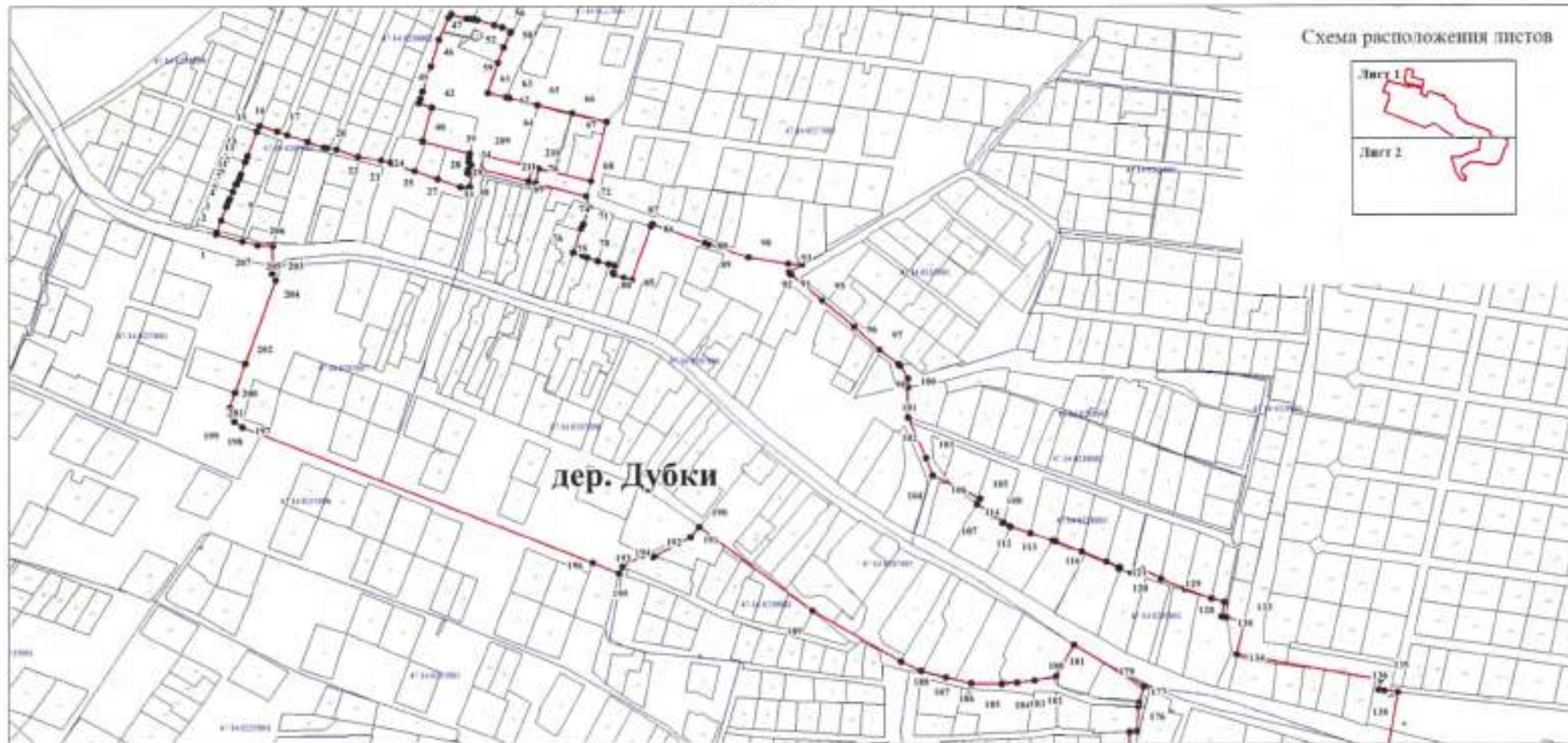
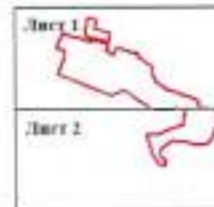


Схема расположения листов



Масштаб 1:5000

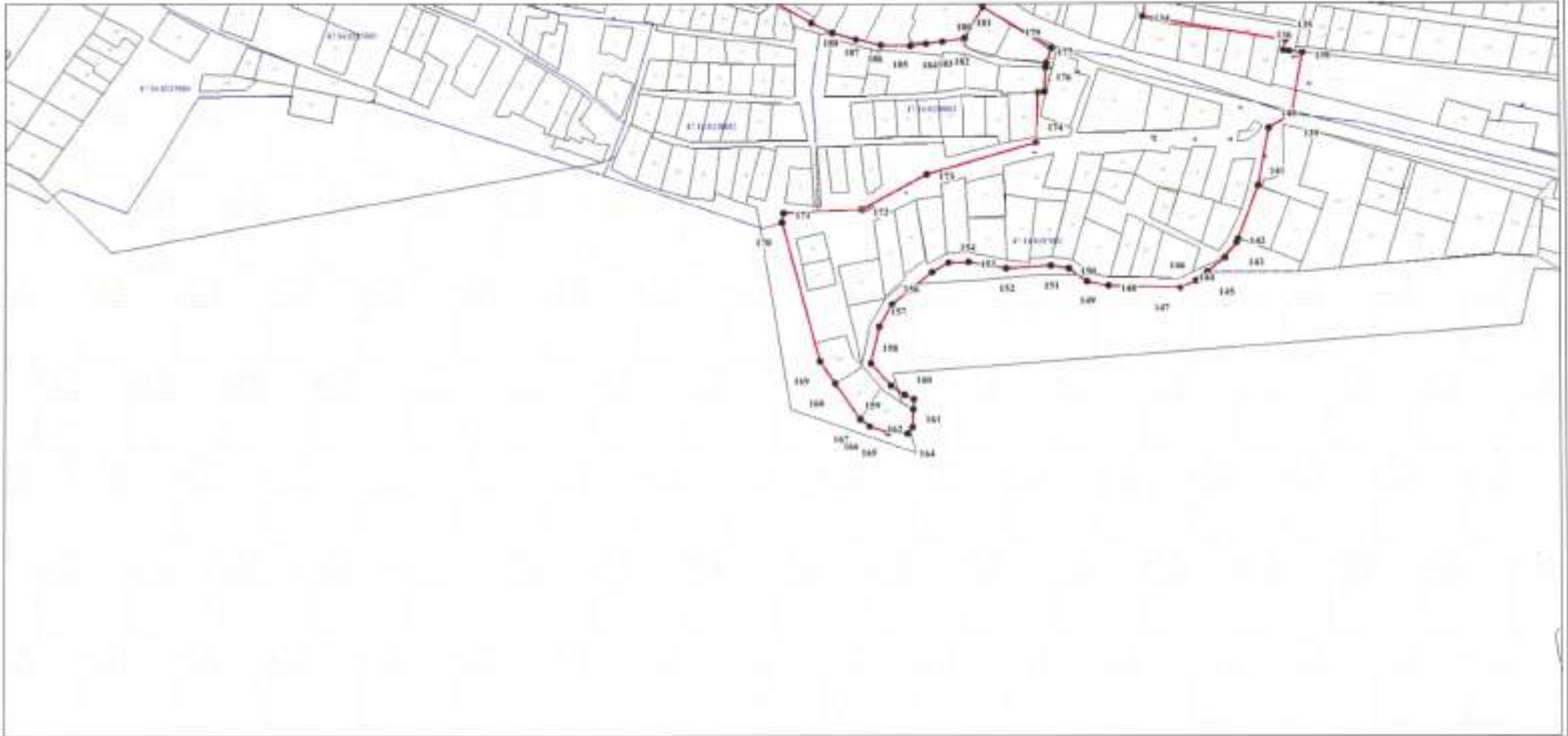
- |    |   |               |  |
|----|---|---------------|--|
| •  | Используемые условные знаки и обозначения   | —             | существующая граница земельного участка, сведения о котором содержатся в Едином государственном реестре недвижимости |
| 11 | характерная точка границы объекта   | 111-111-00001 | обозначение земельного участка, сведения о котором содержатся в Едином государственном реестре недвижимости          |
| —  | номер характерной точки границы объекта   |               | номер кадастрового квартала  |
| —  | существующая часть границы объекта, сведения о которой содержатся в Едином государственном реестре недвижимости |               |  |
| —  | граница кадастрового квартала   |               |  |

Подпись

Дата "01" ноября 2023

Раздел 4  
План границ объекта

## Лист 2



Масштаб 1:5000



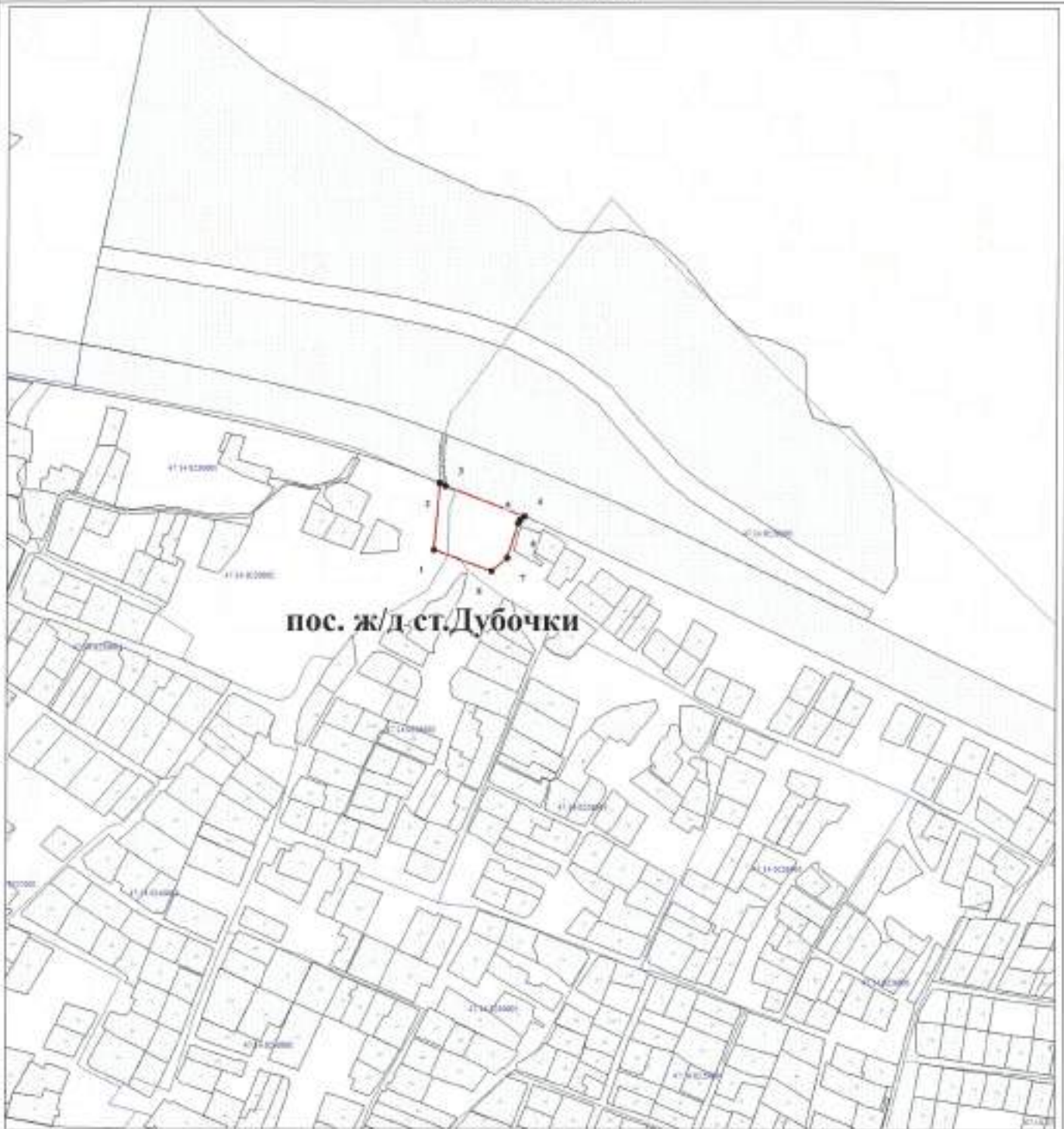
ОПИСАНИЕ МЕСТОПОЛОЖЕНИЯ ГРАНИЦ							
поселок при железнодорожной станции Дубочки							
(наименование объекта, местоположение границ которого описано (далее - объект))							
Раздел 1							
Сведения об объекте							
№ п/п	Характеристики объекта			Описание характеристик			
1	2			3			
1.	Местоположение объекта			Ленинградская область, Ломоносовский муниципальный район, Пениковское сельское поселение, поселок при железнодорожной станции Дубочки			
2.	Площадь объекта +/- величина погрешности определения площади (P +/- Дельта P)			3980,6 м <sup>2</sup> +/- 315,5 м <sup>2</sup>			
3.	Иные характеристики объекта			-			
Раздел 2							
Сведения о местоположении границ объекта							
1. Система координат -							
2. Сведения о характерных точках границ объекта							
Обозначение характерных точек границ	Координаты, м		Метод определения координат характерной точки	Средняя квадратическая погрешность положения характерной точки (Mt), м	Описание обозначения точки на местности (при наличии)		
	X	Y					
1	2	3	4	5	6		
-	-	-	-	-	-		
3. Сведения о характерных точках части (частей) границы объекта							
Обозначение характерных точек части границы	Координаты, м		Метод определения координат характерной точки	Средняя квадратическая погрешность положения характерной точки (Mt), м	Описание обозначения точки на местности (при наличии)		
	X	Y					
1	2	3	4	5	6		
-	-	-	-	-	-		
Раздел 3							
Сведения о местоположении измененных (уточненных) границ объекта							
1. Система координат МСК 47 зона 2							
2. Сведения о характерных точках границ объекта							
Обозначение характерных точек границ	Существующие координаты, м		Измененные (уточненные) координаты, м		Метод определения координат характерной точки	Средняя квадратическая погрешность положения характерной точки (Mt), м	Описание обозначения точки на местности (при наличии)
	X	Y	X	Y			
1	2	3	4	5	6	7	8
1	436617,13	2174659,68	436617,13	2174659,68	Картометрический метод	5	Закрепление отсутствует
2	436676,56	2174665,18	436676,56	2174665,18	Картометрический метод	5	Закрепление отсутствует
3	436674,52	2174670,39	436674,52	2174670,39	Картометрический метод	5	Закрепление отсутствует

1	2	3	4	5	6	7	8
4	436647,29	2174740,43	436647,29	2174740,43	Картометрический метод	5	Закрепление отсутствует
5	436643,82	2174736,74	436643,82	2174736,74	Картометрический метод	5	Закрепление отсутствует
6	436640,91	2174734,92	436640,91	2174734,92	Картометрический метод	5	Закрепление отсутствует
7	436609,86	2174725,46	436609,86	2174725,46	Картометрический метод	5	Закрепление отсутствует
8	436598,16	2174711,19	436598,16	2174711,19	Картометрический метод	5	Закрепление отсутствует



## Раздел 4

## План границ объекта



Масштаб 1:5000

## Используемые условные знаки и обозначения

- характерная точка границы объекта
- 12 номер характерной точки границы объекта
- существующая часть границы объекта, сведения о которой содержатся в Едином государственном реестре недвижимости
- граница кадастрового квартала
- существующая граница земельного участка, сведения о котором содержатся в Едином государственном реестре недвижимости
- обозначение земельного участка, сведения о котором содержатся в Едином государственном реестре недвижимости
- 41-04/020000 номер кадастрового квартала

Подпись

Дата 01 ноября 2023

ОПИСАНИЕ МЕСТОПОЛОЖЕНИЯ ГРАНИЦ							
деревня Кабацкое							
(наименование объекта, местоположение границ которого описано (далее - объект))							
Раздел 1							
Сведения об объекте							
№ п/п	Характеристики объекта			Описание характеристик			
1	2			3			
1.	Местоположение объекта			Ленинградская область, Ломоносовский муниципальный район, Пенниковское сельское поселение, деревня Кабацкое			
2.	Площадь объекта +/- величина погрешности определения площади (P +/- Дельта P)			184390,4 м <sup>2</sup> +/- 2147,0 м <sup>2</sup>			
3.	Иные характеристики объекта			-			
Раздел 2							
Сведения о местоположении границ объекта							
1. Система координат -							
2. Сведения о характерных точках границ объекта							
Обозначение характерных точек границ	Координаты, м		Метод определения координат характерной точки	Средняя квадратическая погрешность положения характерной точки (M), м	Описание обозначения точки на местности (при наличии)		
	X	Y					
1	2	3	4	5	6		
-	-	-	-	-	-		
3. Сведения о характерных точках части (частей) границы объекта							
Обозначение характерных точек части границы	Координаты, м		Метод определения координат характерной точки	Средняя квадратическая погрешность положения характерной точки (M), м	Описание обозначения точки на местности (при наличии)		
	X	Y					
1	2	3	4	5	6		
-	-	-	-	-	-		
Раздел 3							
Сведения о местоположении измененных (уточненных) границ объекта							
1. Система координат МСК 47 зона 2							
2. Сведения о характерных точках границ объекта							
Обозначение характерных точек границ	Существующие координаты, м		Измененные (уточненные) координаты, м		Метод определения координат характерной точки	Средняя квадратическая погрешность положения характерной точки (M), м	Описание обозначения точки на местности (при наличии)
	X	Y	X	Y			
1	2	3	4	5	6	7	8
1	432932,01	2179597,62	432932,01	2179597,62	Картометрический метод	5	Закрепление отсутствует
2	432967,47	2179615,3	432967,47	2179615,3	Картометрический метод	5	Закрепление отсутствует
3	433120,19	2179691,42	433120,19	2179691,42	Картометрический метод	5	Закрепление отсутствует
4	433254,05	2179758,13	433254,05	2179758,13	Картометрический метод	5	Закрепление отсутствует



1	2	3	4	5	6	7	8
5	433137,79	2180003,11	433137,79	2180003,11	Картометрический метод	5	Закрепление отсутствует
6	433095,75	2180100,98	433095,75	2180100,98	Картометрический метод	5	Закрепление отсутствует
7	433089,44	2180116,96	433089,44	2180116,96	Картометрический метод	5	Закрепление отсутствует
8	433066,6	2180118,46	433066,6	2180118,46	Картометрический метод	5	Закрепление отсутствует
9	433062,63	2180113,53	433062,63	2180113,53	Картометрический метод	5	Закрепление отсутствует
10	433054,99	2180110,4	433054,99	2180110,4	Картометрический метод	5	Закрепление отсутствует
11	433046,29	2180129,6	433046,29	2180129,6	Картометрический метод	5	Закрепление отсутствует
12	433043,88	2180134,57	433043,88	2180134,57	Картометрический метод	5	Закрепление отсутствует
13	433036,65	2180131,21	433036,65	2180131,21	Картометрический метод	5	Закрепление отсутствует
14	433004,6	2180114,84	433004,6	2180114,84	Картометрический метод	5	Закрепление отсутствует
15	433000,94	2180123,82	433000,94	2180123,82	Картометрический метод	5	Закрепление отсутствует
16	432994,11	2180138,26	432994,11	2180138,26	Картометрический метод	5	Закрепление отсутствует
17	432983,73	2180142,99	432983,73	2180142,99	Картометрический метод	5	Закрепление отсутствует
18	432978,53	2180141,05	432978,53	2180141,05	Картометрический метод	5	Закрепление отсутствует
19	432978,12	2180141,8	432978,12	2180141,8	Картометрический метод	5	Закрепление отсутствует
20	432977,33	2180141,37	432977,33	2180141,37	Картометрический метод	5	Закрепление отсутствует
21	432975,8	2180144,51	432975,8	2180144,51	Картометрический метод	5	Закрепление отсутствует
22	432956,97	2180128,84	432956,97	2180128,84	Картометрический метод	5	Закрепление отсутствует
23	432958,41	2180126,08	432958,41	2180126,08	Картометрический метод	5	Закрепление отсутствует
24	432926,04	2180106,38	432926,04	2180106,38	Картометрический метод	5	Закрепление отсутствует
25	432925,05	2180107,81	432925,05	2180107,81	Картометрический метод	5	Закрепление отсутствует
26	432922,46	2180112,02	432922,46	2180112,02	Картометрический метод	5	Закрепление отсутствует
27	432920,94	2180113,8	432920,94	2180113,8	Картометрический метод	5	Закрепление отсутствует
28	432873,44	2180085,56	432873,44	2180085,56	Картометрический метод	5	Закрепление отсутствует
29	432874,65	2180083,36	432874,65	2180083,36	Картометрический метод	5	Закрепление отсутствует
30	432906,32	2180048,88	432906,32	2180048,88	Картометрический метод	5	Закрепление отсутствует
31	432933,34	2180025,14	432933,34	2180025,14	Картометрический метод	5	Закрепление отсутствует

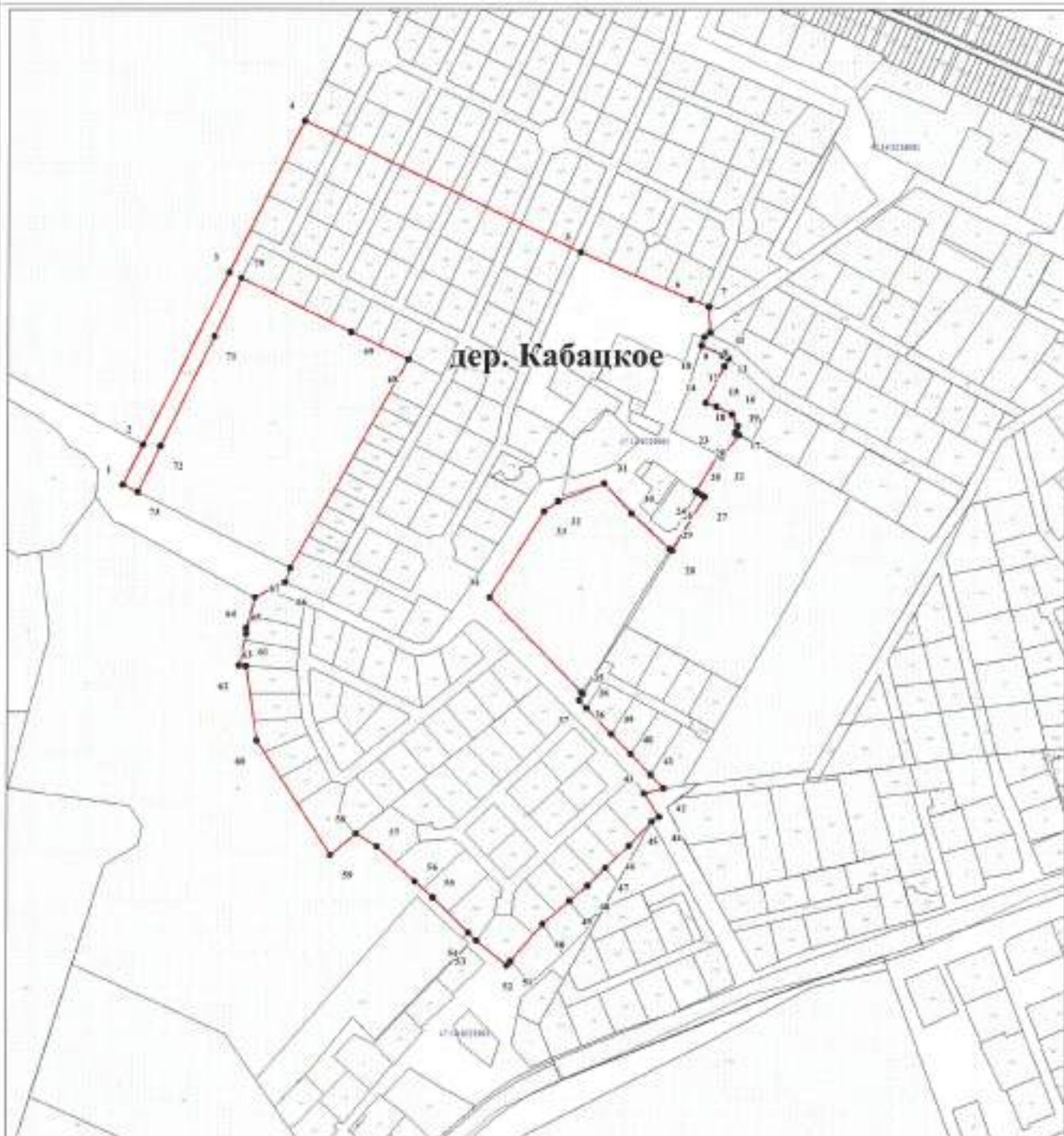
1	2	3	4	5	6	7	8
32	432917,45	2179984,18	432917,45	2179984,18	Картометрический метод	5	Закрепление отсутствует
33	432908,29	2179971,43	432908,29	2179971,43	Картометрический метод	5	Закрепление отсутствует
34	432832,36	2179922,9	432832,36	2179922,9	Картометрический метод	5	Закрепление отсутствует
35	432747,53	2180005,38	432747,53	2180005,38	Картометрический метод	5	Закрепление отсутствует
36	432746,18	2180006,69	432746,18	2180006,69	Картометрический метод	5	Закрепление отсутствует
37	432740,56	2180003,14	432740,56	2180003,14	Картометрический метод	5	Закрепление отсутствует
38	432733,89	2180009,57	432733,89	2180009,57	Картометрический метод	5	Закрепление отсутствует
39	432710,76	2180031,85	432710,76	2180031,85	Картометрический метод	5	Закрепление отсутствует
40	432692,91	2180049,04	432692,91	2180049,04	Картометрический метод	5	Закрепление отсутствует
41	432674,15	2180067,1	432674,15	2180067,1	Картометрический метод	5	Закрепление отсутствует
42	432662,52	2180078,31	432662,52	2180078,31	Картометрический метод	5	Закрепление отсутствует
43	432657,92	2180060,83	432657,92	2180060,83	Картометрический метод	5	Закрепление отсутствует
44	432637,01	2180074,36	432637,01	2180074,36	Картометрический метод	5	Закрепление отсутствует
45	432633,38	2180068,16	432633,38	2180068,16	Картометрический метод	5	Закрепление отсутствует
46	432611,22	2180047,59	432611,22	2180047,59	Картометрический метод	5	Закрепление отсутствует
47	432592,08	2180027,09	432592,08	2180027,09	Картометрический метод	5	Закрепление отсутствует
48	432575,7	2180010,8	432575,7	2180010,8	Картометрический метод	5	Закрепление отсутствует
49	432562,66	2179995,16	432562,66	2179995,16	Картометрический метод	5	Закрепление отсутствует
50	432542,23	2179970,65	432542,23	2179970,65	Картометрический метод	5	Закрепление отсутствует
51	432509,23	2179942,12	432509,23	2179942,12	Картометрический метод	5	Закрепление отсутствует
52	432505,48	2179938,85	432505,48	2179938,85	Картометрический метод	5	Закрепление отсутствует
53	432527,71	2179911,74	432527,71	2179911,74	Картометрический метод	5	Закрепление отсутствует
54	432534,5	2179904,92	432534,5	2179904,92	Картометрический метод	5	Закрепление отсутствует
55	432565,93	2179873,33	432565,93	2179873,33	Картометрический метод	5	Закрепление отсутствует
56	432579,73	2179857,81	432579,73	2179857,81	Картометрический метод	5	Закрепление отсутствует
57	432610,69	2179824,34	432610,69	2179824,34	Картометрический метод	5	Закрепление отсутствует
58	432622,26	2179805,91	432622,26	2179805,91	Картометрический метод	5	Закрепление отсутствует



1	2	3	4	5	6	7	8
59	432603,56	2179782,7	432603,56	2179782,7	Картометрический метод	5	Закрепление отсутствует
60	432704,72	2179716,99	432704,72	2179716,99	Картометрический метод	5	Закрепление отсутствует
61	432771,3	2179707,93	432771,3	2179707,93	Картометрический метод	5	Закрепление отсутствует
62	432771,47	2179701,32	432771,47	2179701,32	Картометрический метод	5	Закрепление отсутствует
63	432799,48	2179707,99	432799,48	2179707,99	Картометрический метод	5	Закрепление отсутствует
64	432804,61	2179708	432804,61	2179708	Картометрический метод	5	Закрепление отсутствует
65	432832,23	2179715,6	432832,23	2179715,6	Картометрический метод	5	Закрепление отсутствует
66	432845,54	2179741,8	432845,54	2179741,8	Картометрический метод	5	Закрепление отсутствует
67	432857,86	2179746,46	432857,86	2179746,46	Картометрический метод	5	Закрепление отсутствует
68	433042,98	2179850,48	433042,98	2179850,48	Картометрический метод	5	Закрепление отсутствует
69	433067,6	2179799,87	433067,6	2179799,87	Картометрический метод	5	Закрепление отсутствует
70	433114,91	2179702,3	433114,91	2179702,3	Картометрический метод	5	Закрепление отсутствует
71	433063,5	2179678,28	433063,5	2179678,28	Картометрический метод	5	Закрепление отсутствует
72	432965,92	2179631,09	432965,92	2179631,09	Картометрический метод	5	Закрепление отсутствует
73	432925,39	2179610,9	432925,39	2179610,9	Картометрический метод	5	Закрепление отсутствует

## Раздел 4

## План границ объекта



Масштаб 1:5000

Используемые условные знаки и обозначения

- характерная точка границы объекта
- и номер характерной точки границы объекта
- существующая часть границы объекта, сведения о которой содержатся в Едином государственном реестре недвижимости
- граница кадастрового квартала
- существующая граница земельного участка, сведения о котором содержатся в Едином государственном реестре недвижимости
- обозначение земельного участка, сведения о котором содержатся в Едином государственном реестре недвижимости
- и номер кадастрового квартала

Подпись

Дата "01" ноября 2023

ОПИСАНИЕ МЕСТОПОЛОЖЕНИЯ ГРАНИЦ							
деревня Кузнецы							
(наименование объекта, местоположение границ которого описано (далее - объект))							
Раздел 1							
Сведения об объекте							
№ п/п	Характеристики объекта			Описание характеристик			
1	2			3			
1.	Местоположение объекта			Ленинградская область, Ломоносовский муниципальный район, Пенниковское сельское поселение, деревня Кузнецы			
2.	Площадь объекта +/- величина погрешности определения площади (P +/- Дельта P)			163795,9 м <sup>2</sup> +/- 2023,6 м <sup>2</sup>			
3.	Иные характеристики объекта			-			
Раздел 2							
Сведения о местоположении границ объекта							
1. Система координат -							
2. Сведения о характерных точках границ объекта							
Обозначение характерных точек границ	Координаты, м		Метод определения координат характерной точки	Средняя квадратическая погрешность положения характерной точки (M), м	Описание обозначения точки на местности (при наличии)		
	X	Y					
1	2	3	4	5	6		
-	-	-	-	-	-		
3. Сведения о характерных точках части (частей) границы объекта							
Обозначение характерных точек части границы	Координаты, м		Метод определения координат характерной точки	Средняя квадратическая погрешность положения характерной точки (M), м	Описание обозначения точки на местности (при наличии)		
	X	Y					
1	2	3	4	5	6		
-	-	-	-	-	-		
Раздел 3							
Сведения о местоположении измененных (уточненных) границ объекта							
1. Система координат МСК 47 зона 2							
2. Сведения о характерных точках границ объекта							
Обозначение характерных точек границ	Существующие координаты, м		Измененные (уточненные) координаты, м		Метод определения координат характерной точки	Средняя квадратическая погрешность положения характерной точки (M), м	Описание обозначения точки на местности (при наличии)
	X	Y	X	Y			
1	2	3	4	5	6	7	8
1	431104,8	2177351,38	431104,8	2177351,38	Картометрический метод	5	Закрепление отсутствует
2	431092,11	2177385,46	431092,11	2177385,46	Картометрический метод	5	Закрепление отсутствует
3	431038,02	2177518,26	431038,02	2177518,26	Картометрический метод	5	Закрепление отсутствует
4	430958,45	2177711,51	430958,45	2177711,51	Картометрический метод	5	Закрепление отсутствует



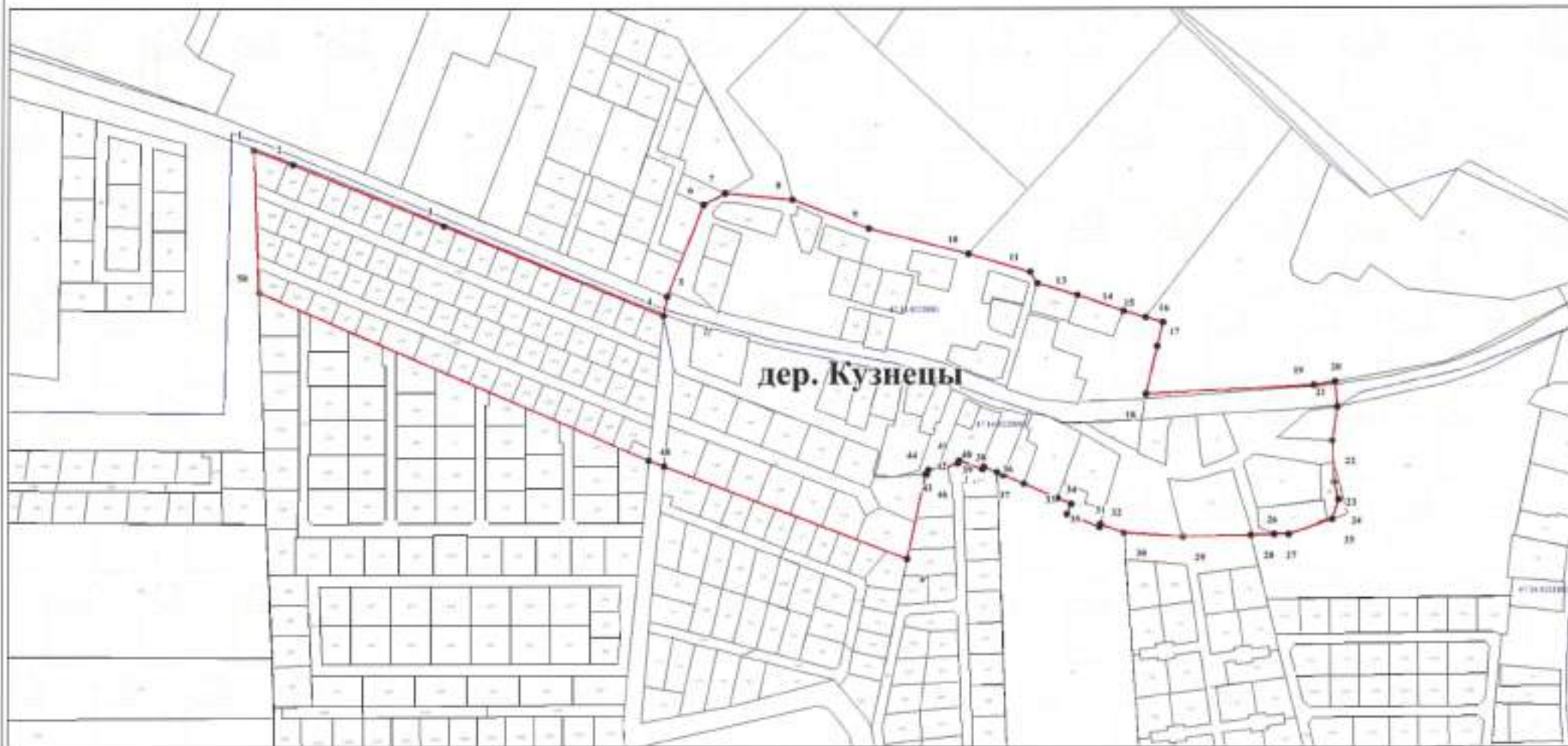
1	2	3	4	5	6	7	8
5	430975,67	2177714,97	430975,67	2177714,97	Картометрический метод	5	Закрепление отсутствует
6	431056,17	2177747,43	431056,17	2177747,43	Картометрический метод	5	Закрепление отсутствует
7	431066,54	2177765,94	431066,54	2177765,94	Картометрический метод	5	Закрепление отсутствует
8	431060,66	2177825,31	431060,66	2177825,31	Картометрический метод	5	Закрепление отсутствует
9	431035,2	2177892,54	431035,2	2177892,54	Картометрический метод	5	Закрепление отсутствует
10	431012,97	2177980,41	431012,97	2177980,41	Картометрический метод	5	Закрепление отсутствует
11	430997,3	2178034,62	430997,3	2178034,62	Картометрический метод	5	Закрепление отсутствует
12	430987,24	2178040,73	430987,24	2178040,73	Картометрический метод	5	Закрепление отсутствует
13	430976,94	2178075,5	430976,94	2178075,5	Картометрический метод	5	Закрепление отсутствует
14	430962,84	2178116,04	430962,84	2178116,04	Картометрический метод	5	Закрепление отсутствует
15	430957,3	2178135,2	430957,3	2178135,2	Картометрический метод	5	Закрепление отсутствует
16	430952,92	2178150,84	430952,92	2178150,84	Картометрический метод	5	Закрепление отсутствует
17	430931,42	2178145,69	430931,42	2178145,69	Картометрический метод	5	Закрепление отсутствует
18	430889,52	2178135,66	430889,52	2178135,66	Картометрический метод	5	Закрепление отсутствует
19	430897,44	2178282,93	430897,44	2178282,93	Картометрический метод	5	Закрепление отсутствует
20	430900,68	2178301,47	430900,68	2178301,47	Картометрический метод	5	Закрепление отсутствует
21	430878,48	2178302,88	430878,48	2178302,88	Картометрический метод	5	Закрепление отсутствует
22	430848,64	2178298,98	430848,64	2178298,98	Картометрический метод	5	Закрепление отсутствует
23	430812,33	2178299,93	430812,33	2178299,93	Картометрический метод	5	Закрепление отсутствует
24	430796,77	2178304,04	430796,77	2178304,04	Картометрический метод	5	Закрепление отсутствует
25	430779,7	2178298,07	430779,7	2178298,07	Картометрический метод	5	Закрепление отсутствует
26	430766,35	2178259,75	430766,35	2178259,75	Картометрический метод	5	Закрепление отсутствует
27	430766,38	2178247,04	430766,38	2178247,04	Картометрический метод	5	Закрепление отсутствует
28	430765,83	2178227,04	430765,83	2178227,04	Картометрический метод	5	Закрепление отсутствует
29	430764,42	2178166,96	430764,42	2178166,96	Картометрический метод	5	Закрепление отсутствует
30	430767,92	2178115,63	430767,92	2178115,63	Картометрический метод	5	Закрепление отсутствует
31	430775,47	2178094,54	430775,47	2178094,54	Картометрический метод	5	Закрепление отсутствует



1	2	3	4	5	6	7	8
32	430773,08	2178093,8	430773,08	2178093,8	Картометрический метод	5	Закрепление отсутствует
33	430784,34	2178065,3	430784,34	2178065,3	Картометрический метод	5	Закрепление отсутствует
34	430793,4	2178069,24	430793,4	2178069,24	Картометрический метод	5	Закрепление отсутствует
35	430798,12	2178057,44	430798,12	2178057,44	Картометрический метод	5	Закрепление отсутствует
36	430811,07	2178028,1	430811,07	2178028,1	Картометрический метод	5	Закрепление отсутствует
37	430818,87	2178010,44	430818,87	2178010,44	Картометрический метод	5	Закрепление отсутствует
38	430821,42	2178004,67	430821,42	2178004,67	Картометрический метод	5	Закрепление отсутствует
39	430825,7	2177993	430825,7	2177993	Картометрический метод	5	Закрепление отсутствует
40	430823,58	2177991,84	430823,58	2177991,84	Картометрический метод	5	Закрепление отсутствует
41	430831,42	2177971,2	430831,42	2177971,2	Картометрический метод	5	Закрепление отсутствует
42	430828,97	2177970,02	430828,97	2177970,02	Картометрический метод	5	Закрепление отсутствует
43	430825,2	2177957,13	430825,2	2177957,13	Картометрический метод	5	Закрепление отсутствует
44	430823,3	2177943,99	430823,3	2177943,99	Картометрический метод	5	Закрепление отсутствует
45	430819,49	2177942,93	430819,49	2177942,93	Картометрический метод	5	Закрепление отсутствует
46	430819,44	2177941,4	430819,44	2177941,4	Картометрический метод	5	Закрепление отсутствует
47	430745,18	2177925,35	430745,18	2177925,35	Картометрический метод	5	Закрепление отсутствует
48	430826,24	2177711,88	430826,24	2177711,88	Картометрический метод	5	Закрепление отсутствует
49	430831,32	2177698,5	430831,32	2177698,5	Картометрический метод	5	Закрепление отсутствует
50	430979,18	2177355,45	430979,18	2177355,45	Картометрический метод	5	Закрепление отсутствует

## Раздел 4

## План границ объекта



Масштаб 1:5000

- Используемые условные знаки и обозначения
- характерная точка границы объекта
  - 11 номер характерной точки границы объекта
  - существующая часть границы объекта, сведения о которой содержатся в Едином государственном реестре недвижимости
  - граница кадастрового квартала

- существующая граница земельного участка, сведения о которой содержатся в Едином государственном реестре недвижимости
- обозначение земельного участка, сведения о котором содержатся в Едином государственном реестре недвижимости
- 11 11 0300001 номер кадастрового квартала

Подпись

Дата "01" ноября 2023

ОПИСАНИЕ МЕСТОПОЛОЖЕНИЯ ГРАНИЦ							
деревня Куккузи							
(наименование объекта, местоположение границ которого описано (далее - объект))							
Раздел 1							
Сведения об объекте							
№ п/п	Характеристики объекта			Описание характеристик			
1	2			3			
1.	Местоположение объекта			Ленинградская область, Ломоносовский муниципальный район, Пенниковское сельское поселение, деревня Куккузи			
2.	Площадь объекта +/- величина погрешности определения площади (P +/- Дельта P)			381371,9 м <sup>2</sup> +/- 3087,7 м <sup>2</sup>			
3.	Иные характеристики объекта			-			
Раздел 2							
Сведения о местоположении границ объекта							
1. Система координат -							
2. Сведения о характерных точках границ объекта							
Обозначение характерных точек границ	Координаты, м		Метод определения координат характерной точки	Средняя квадратическая погрешность положения характерной точки (Mt), м	Описание обозначения точки на местности (при наличии)		
	X	Y					
1	2	3	4	5	6		
-	-	-	-	-	-		
3. Сведения о характерных точках части (частей) границы объекта							
Обозначение характерных точек части границы	Координаты, м		Метод определения координат характерной точки	Средняя квадратическая погрешность положения характерной точки (Mt), м	Описание обозначения точки на местности (при наличии)		
	X	Y					
1	2	3	4	5	6		
-	-	-	-	-	-		
Раздел 3							
Сведения о местоположении измененных (уточненных) границ объекта							
1. Система координат МСК 47 зона 2							
2. Сведения о характерных точках границ объекта							
Обозначение характерных точек границ	Существующие координаты, м		Измененные (уточненные) координаты, м		Метод определения координат характерной точки	Средняя квадратическая погрешность положения характерной точки (Mt), м	Описание обозначения точки на местности (при наличии)
	X	Y	X	Y			
1	2	3	4	5	6	7	8
1	435524,58	2175631,17	435524,58	2175631,17	Картометрический метод	5	Закрепление отсутствует
2	435627,52	2175659,88	435627,52	2175659,88	Картометрический метод	5	Закрепление отсутствует
3	435856,23	2175725,59	435856,23	2175725,59	Картометрический метод	5	Закрепление отсутствует
4	435859,3	2175727,34	435859,3	2175727,34	Картометрический метод	5	Закрепление отсутствует

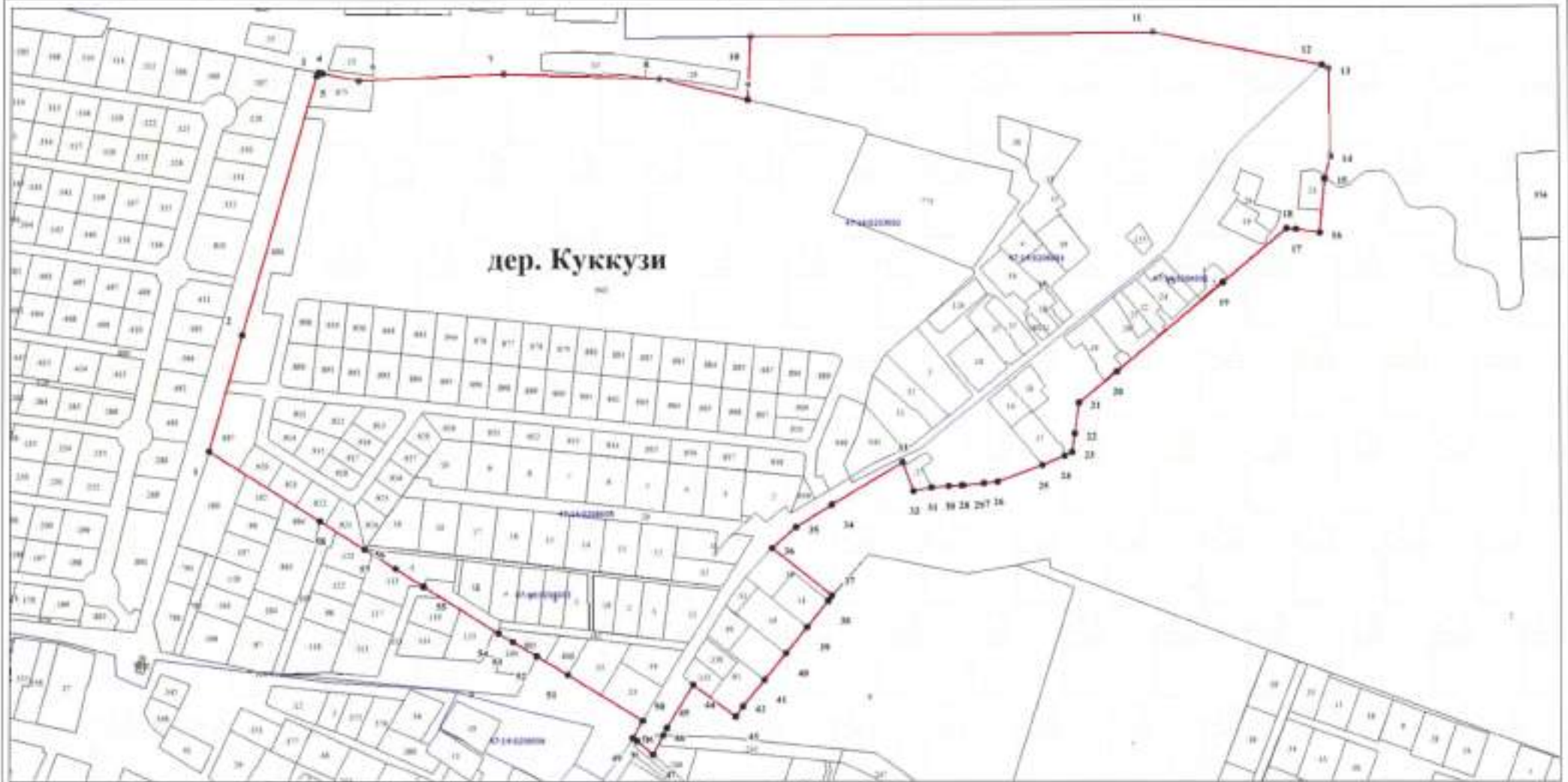


1	2	3	4	5	6	7	8
5	435859,05	2175730,55	435859,05	2175730,55	Картометрический метод	5	Закрепление отсутствует
6	435852,45	2175762,81	435852,45	2175762,81	Картометрический метод	5	Закрепление отсутствует
7	435858,01	2175891,36	435858,01	2175891,36	Картометрический метод	5	Закрепление отсутствует
8	435853,56	2176029,34	435853,56	2176029,34	Картометрический метод	5	Закрепление отсутствует
9	435835,16	2176107,43	435835,16	2176107,43	Картометрический метод	5	Закрепление отсутствует
10	435891,35	2176109,55	435891,35	2176109,55	Картометрический метод	5	Закрепление отсутствует
11	435894,33	2176465,66	435894,33	2176465,66	Картометрический метод	5	Закрепление отсутствует
12	435865,33	2176614,46	435865,33	2176614,46	Картометрический метод	5	Закрепление отсутствует
13	435861,93	2176619,76	435861,93	2176619,76	Картометрический метод	5	Закрепление отсутствует
14	435784,33	2176621,06	435784,33	2176621,06	Картометрический метод	5	Закрепление отсутствует
15	435764,99	2176616,16	435764,99	2176616,16	Картометрический метод	5	Закрепление отсутствует
16	435717,28	2176611,38	435717,28	2176611,38	Картометрический метод	5	Закрепление отсутствует
17	435720,03	2176590,48	435720,03	2176590,48	Картометрический метод	5	Закрепление отсутствует
18	435720,93	2176582,56	435720,93	2176582,56	Картометрический метод	5	Закрепление отсутствует
19	435673,4	2176526,53	435673,4	2176526,53	Картометрический метод	5	Закрепление отсутствует
20	435594,34	2176432,7	435594,34	2176432,7	Картометрический метод	5	Закрепление отсутствует
21	435566,99	2176398,72	435566,99	2176398,72	Картометрический метод	5	Закрепление отсутствует
22	435539,54	2176394,93	435539,54	2176394,93	Картометрический метод	5	Закрепление отсутствует
23	435523,61	2176392,69	435523,61	2176392,69	Картометрический метод	5	Закрепление отсутствует
24	435520,17	2176386,21	435520,17	2176386,21	Картометрический метод	5	Закрепление отсутствует
25	435511,67	2176366,75	435511,67	2176366,75	Картометрический метод	5	Закрепление отсутствует
26	435497,43	2176327,4	435497,43	2176327,4	Картометрический метод	5	Закрепление отсутствует
27	435495,73	2176314,92	435495,73	2176314,92	Картометрический метод	5	Закрепление отсутствует
28	435494,2	2176296,5	435494,2	2176296,5	Картометрический метод	5	Закрепление отсутствует
29	435494,3	2176295,4	435494,3	2176295,4	Картометрический метод	5	Закрепление отсутствует
30	435493,4	2176283,8	435493,4	2176283,8	Картометрический метод	5	Закрепление отсутствует
31	435492,32	2176268,54	435492,32	2176268,54	Картометрический метод	5	Закрепление отсутствует

1	2	3	4	5	6	7	8
32	435488,94	2176252,99	435488,94	2176252,99	Картометрический метод	5	Закрепление отсутствует
33	435514,53	2176243	435514,53	2176243	Картометрический метод	5	Закрепление отсутствует
34	435477,04	2176180,07	435477,04	2176180,07	Картометрический метод	5	Закрепление отсутствует
35	435457,17	2176148,76	435457,17	2176148,76	Картометрический метод	5	Закрепление отсутствует
36	435438,81	2176127,43	435438,81	2176127,43	Картометрический метод	5	Закрепление отсутствует
37	435396,66	2176180,49	435396,66	2176180,49	Картометрический метод	5	Закрепление отсутствует
38	435392,7	2176177,01	435392,7	2176177,01	Картометрический метод	5	Закрепление отсутствует
39	435369,18	2176158,4	435369,18	2176158,4	Картометрический метод	5	Закрепление отсутствует
40	435345,98	2176139,38	435345,98	2176139,38	Картометрический метод	5	Закрепление отсутствует
41	435322,76	2176120,36	435322,76	2176120,36	Картометрический метод	5	Закрепление отсутствует
42	435299,25	2176101,74	435299,25	2176101,74	Картометрический метод	5	Закрепление отсутствует
43	435290,22	2176095,34	435290,22	2176095,34	Картометрический метод	5	Закрепление отсутствует
44	435318,21	2176057,54	435318,21	2176057,54	Картометрический метод	5	Закрепление отсутствует
45	435280,26	2176034,52	435280,26	2176034,52	Картометрический метод	5	Закрепление отсутствует
46	435273,42	2176031,08	435273,42	2176031,08	Картометрический метод	5	Закрепление отсутствует
47	435256,78	2176022,22	435256,78	2176022,22	Картометрический метод	5	Закрепление отсутствует
48	435268,65	2176008,49	435268,65	2176008,49	Картометрический метод	5	Закрепление отсутствует
49	435271,2	2176004,14	435271,2	2176004,14	Картометрический метод	5	Закрепление отсутствует
50	435286,4	2176013,1	435286,4	2176013,1	Картометрический метод	5	Закрепление отсутствует
51	435327,01	2175946,98	435327,01	2175946,98	Картометрический метод	5	Закрепление отсутствует
52	435343,67	2175919,86	435343,67	2175919,86	Картометрический метод	5	Закрепление отсутствует
53	435356,56	2175898,86	435356,56	2175898,86	Картометрический метод	5	Закрепление отсутствует
54	435364,15	2175886,51	435364,15	2175886,51	Картометрический метод	5	Закрепление отсутствует
55	435405,22	2175820,47	435405,22	2175820,47	Картометрический метод	5	Закрепление отсутствует
56	435420,91	2175795,6	435420,91	2175795,6	Картометрический метод	5	Закрепление отсутствует
57	435438,38	2175767,9	435438,38	2175767,9	Картометрический метод	5	Закрепление отсутствует
58	435463,26	2175728,44	435463,26	2175728,44	Картометрический метод	5	Закрепление отсутствует



## План границ объекта



## Используемые условные знаки и обозначения

- характерная точка границы объекта
- 12 номер характерной точки границы объекта
- существующая часть границы объекта, сведения о которой содержатся в Едином государственном реестре недвижимости
- граница кадастрового квартала

- существующая граница земельного участка, сведения о котором содержатся в Едином государственном реестре недвижимости
- 12 обозначение земельного участка, сведения о котором содержатся в Едином государственном реестре недвижимости
- 1110 0100001 номер кадастрового квартала

Подпись

Дата 01 ноября 2023



ОПИСАНИЕ МЕСТОПОЛОЖЕНИЯ ГРАНИЦ							
деревня Кукушкино							
(наименование объекта, местоположение границ которого описано (далее - объект))							
Раздел 1							
Сведения об объекте							
№ п/п	Характеристики объекта			Описание характеристик			
1	2			3			
1.	Местоположение объекта			Ленинградская область, Ломоносовский муниципальный район, Пенниковское сельское поселение, деревня Кукушкино			
2.	Площадь объекта +/- величина погрешности определения площади (P +/- Дельта P)			1438610,2 м <sup>2</sup> +/- 5997,1 м <sup>2</sup>			
3.	Иные характеристики объекта			-			
Раздел 2							
Сведения о местоположении границ объекта							
1. Система координат -							
2. Сведения о характерных точках границ объекта							
Обозначение характерных точек границ	Координаты, м		Метод определения координат характерной точки	Средняя квадратическая погрешность положения характерной точки (M), м	Описание обозначения точки на местности (при наличии)		
	X	Y					
1	2	3	4	5	6		
-	-	-	-	-	-		
3. Сведения о характерных точках части (частей) границы объекта							
Обозначение характерных точек части границы	Координаты, м		Метод определения координат характерной точки	Средняя квадратическая погрешность положения характерной точки (M), м	Описание обозначения точки на местности (при наличии)		
	X	Y					
1	2	3	4	5	6		
-	-	-	-	-	-		
Раздел 3							
Сведения о местоположении измененных (уточненных) границ объекта							
1. Система координат МСК 47 зона 2							
2. Сведения о характерных точках границ объекта							
Обозначение характерных точек границ	Существующие координаты, м		Измененные (уточненные) координаты, м		Метод определения координат характерной точки	Средняя квадратическая погрешность положения характерной точки (M), м	Описание обозначения точки на местности (при наличии)
	X	Y	X	Y			
1	2	3	4	5	6	7	8
1	432384,99	2179153,12	432384,99	2179153,12	Картометрический метод	5	Закрепление отсутствует
2	432384,47	2179157,3	432384,47	2179157,3	Картометрический метод	5	Закрепление отсутствует
3	432381,2	2179191,04	432381,2	2179191,04	Картометрический метод	5	Закрепление отсутствует
4	432377,99	2179224,3	432377,99	2179224,3	Картометрический метод	5	Закрепление отсутствует

1	2	3	4	5	6	7	8
5	432369,73	2179301,06	432369,73	2179301,06	Картометрический метод	5	Закрепление отсутствует
6	432360,64	2179375,95	432360,64	2179375,95	Картометрический метод	5	Закрепление отсутствует
7	432356,43	2179399,77	432356,43	2179399,77	Картометрический метод	5	Закрепление отсутствует
8	432341,85	2179410,42	432341,85	2179410,42	Картометрический метод	5	Закрепление отсутствует
9	432476,06	2179446,56	432476,06	2179446,56	Картометрический метод	5	Закрепление отсутствует
10	432631,23	2179488,33	432631,23	2179488,33	Картометрический метод	5	Закрепление отсутствует
11	432662,84	2179496,85	432662,84	2179496,85	Картометрический метод	5	Закрепление отсутствует
12	432647,07	2179604,5	432647,07	2179604,5	Картометрический метод	5	Закрепление отсутствует
13	432628,4	2179616,25	432628,4	2179616,25	Картометрический метод	5	Закрепление отсутствует
14	432612,09	2179612,12	432612,09	2179612,12	Картометрический метод	5	Закрепление отсутствует
15	432594,3	2179582,38	432594,3	2179582,38	Картометрический метод	5	Закрепление отсутствует
16	432506,52	2179554,28	432506,52	2179554,28	Картометрический метод	5	Закрепление отсутствует
17	432444,83	2179689,31	432444,83	2179689,31	Картометрический метод	5	Закрепление отсутствует
18	432379,86	2179733,72	432379,86	2179733,72	Картометрический метод	5	Закрепление отсутствует
19	432413,6	2179765,96	432413,6	2179765,96	Картометрический метод	5	Закрепление отсутствует
20	432459,42	2179803,28	432459,42	2179803,28	Картометрический метод	5	Закрепление отсутствует
21	432439,16	2179822,62	432439,16	2179822,62	Картометрический метод	5	Закрепление отсутствует
22	432525,26	2179905,56	432525,26	2179905,56	Картометрический метод	5	Закрепление отсутствует
23	432530,12	2179900,68	432530,12	2179900,68	Картометрический метод	5	Закрепление отсутствует
24	432534,5	2179904,92	432534,5	2179904,92	Картометрический метод	5	Закрепление отсутствует
25	432527,71	2179911,74	432527,71	2179911,74	Картометрический метод	5	Закрепление отсутствует
26	432505,48	2179938,85	432505,48	2179938,85	Картометрический метод	5	Закрепление отсутствует
27	432509,23	2179942,12	432509,23	2179942,12	Картометрический метод	5	Закрепление отсутствует
28	432542,23	2179970,65	432542,23	2179970,65	Картометрический метод	5	Закрепление отсутствует
29	432562,66	2179995,16	432562,66	2179995,16	Картометрический метод	5	Закрепление отсутствует
30	432575,7	2180010,8	432575,7	2180010,8	Картометрический метод	5	Закрепление отсутствует
31	432592,08	2180027,09	432592,08	2180027,09	Картометрический метод	5	Закрепление отсутствует



1	2	3	4	5	6	7	8
32	432611,22	2180047,59	432611,22	2180047,59	Картометрический метод	5	Закрепление отсутствует
33	432633,38	2180068,16	432633,38	2180068,16	Картометрический метод	5	Закрепление отсутствует
34	432452,49	2179967,68	432452,49	2179967,68	Картометрический метод	5	Закрепление отсутствует
35	432423,34	2179979,38	432423,34	2179979,38	Картометрический метод	5	Закрепление отсутствует
36	432404,04	2179987,12	432404,04	2179987,12	Картометрический метод	5	Закрепление отсутствует
37	432407,56	2179995,89	432407,56	2179995,89	Картометрический метод	5	Закрепление отсутствует
38	432453,85	2180112,78	432453,85	2180112,78	Картометрический метод	5	Закрепление отсутствует
39	432479,85	2180177,42	432479,85	2180177,42	Картометрический метод	5	Закрепление отсутствует
40	432485,82	2180193,21	432485,82	2180193,21	Картометрический метод	5	Закрепление отсутствует
41	432493,91	2180216,37	432493,91	2180216,37	Картометрический метод	5	Закрепление отсутствует
42	432503,96	2180245,94	432503,96	2180245,94	Картометрический метод	5	Закрепление отсутствует
43	432513,67	2180273,85	432513,67	2180273,85	Картометрический метод	5	Закрепление отсутствует
44	432501,78	2180277,75	432501,78	2180277,75	Картометрический метод	5	Закрепление отсутствует
45	432318,06	2180346,07	432318,06	2180346,07	Картометрический метод	5	Закрепление отсутствует
46	432255,43	2180371,36	432255,43	2180371,36	Картометрический метод	5	Закрепление отсутствует
47	432151,72	2180407,89	432151,72	2180407,89	Картометрический метод	5	Закрепление отсутствует
48	432092,38	2180428,79	432092,38	2180428,79	Картометрический метод	5	Закрепление отсутствует
49	432101,28	2180523,32	432101,28	2180523,32	Картометрический метод	5	Закрепление отсутствует
50	432074,02	2180544,94	432074,02	2180544,94	Картометрический метод	5	Закрепление отсутствует
51	432056,69	2180558,67	432056,69	2180558,67	Картометрический метод	5	Закрепление отсутствует
52	432057,36	2180564,34	432057,36	2180564,34	Картометрический метод	5	Закрепление отсутствует
53	432040,7	2180576,62	432040,7	2180576,62	Картометрический метод	5	Закрепление отсутствует
54	432037,47	2180605,73	432037,47	2180605,73	Картометрический метод	5	Закрепление отсутствует
55	432031,08	2180610,18	432031,08	2180610,18	Картометрический метод	5	Закрепление отсутствует
56	432007,13	2180575,81	432007,13	2180575,81	Картометрический метод	5	Закрепление отсутствует
57	431935,38	2180465,28	431935,38	2180465,28	Картометрический метод	5	Закрепление отсутствует
58	431831,68	2180462,26	431831,68	2180462,26	Картометрический метод	5	Закрепление отсутствует



1	2	3	4	5	6	7	8
59	431700,35	2180469,91	431700,35	2180469,91	Картометрический метод	5	Закрепление отсутствует
60	431651,63	2180218,15	431651,63	2180218,15	Картометрический метод	5	Закрепление отсутствует
61	431573,12	2180231,17	431573,12	2180231,17	Картометрический метод	5	Закрепление отсутствует
62	431514,31	2180244,97	431514,31	2180244,97	Картометрический метод	5	Закрепление отсутствует
63	431465,68	2180285,19	431465,68	2180285,19	Картометрический метод	5	Закрепление отсутствует
64	431370	2180167,85	431370	2180167,85	Картометрический метод	5	Закрепление отсутствует
65	431311,17	2180052,9	431311,17	2180052,9	Картометрический метод	5	Закрепление отсутствует
66	431309,72	2180050,05	431309,72	2180050,05	Картометрический метод	5	Закрепление отсутствует
67	431301,16	2180032,59	431301,16	2180032,59	Картометрический метод	5	Закрепление отсутствует
68	431291,31	2180032,85	431291,31	2180032,85	Картометрический метод	5	Закрепление отсутствует
69	431284,35	2180034,51	431284,35	2180034,51	Картометрический метод	5	Закрепление отсутствует
70	431265,78	2180040,98	431265,78	2180040,98	Картометрический метод	5	Закрепление отсутствует
71	431259,81	2180048,27	431259,81	2180048,27	Картометрический метод	5	Закрепление отсутствует
72	431251,67	2180051,96	431251,67	2180051,96	Картометрический метод	5	Закрепление отсутствует
73	431237,32	2180054,31	431237,32	2180054,31	Картометрический метод	5	Закрепление отсутствует
74	431221,39	2180052,05	431221,39	2180052,05	Картометрический метод	5	Закрепление отсутствует
75	431187,89	2180059,44	431187,89	2180059,44	Картометрический метод	5	Закрепление отсутствует
76	431231,04	2180105,2	431231,04	2180105,2	Картометрический метод	5	Закрепление отсутствует
77	431231,43	2180113,85	431231,43	2180113,85	Картометрический метод	5	Закрепление отсутствует
78	431244,2	2180137,6	431244,2	2180137,6	Картометрический метод	5	Закрепление отсутствует
79	431232,62	2180142,69	431232,62	2180142,69	Картометрический метод	5	Закрепление отсутствует
80	431237,71	2180152,02	431237,71	2180152,02	Картометрический метод	5	Закрепление отсутствует
81	431280,04	2180198,54	431280,04	2180198,54	Картометрический метод	5	Закрепление отсутствует
82	431284,7	2180202,63	431284,7	2180202,63	Картометрический метод	5	Закрепление отсутствует
83	431295,94	2180208,42	431295,94	2180208,42	Картометрический метод	5	Закрепление отсутствует
84	431337,54	2180260,68	431337,54	2180260,68	Картометрический метод	5	Закрепление отсутствует
85	431348,09	2180287,64	431348,09	2180287,64	Картометрический метод	5	Закрепление отсутствует

1	2	3	4	5	6	7	8
86	431356,38	2180296,87	431356,38	2180296,87	Картометрический метод	5	Закрепление отсутствует
87	431373,28	2180303,57	431373,28	2180303,57	Картометрический метод	5	Закрепление отсутствует
88	431397,15	2180332,23	431397,15	2180332,23	Картометрический метод	5	Закрепление отсутствует
89	431444,04	2180377,8	431444,04	2180377,8	Картометрический метод	5	Закрепление отсутствует
90	431444,02	2180386,4	431444,02	2180386,4	Картометрический метод	5	Закрепление отсутствует
91	431455,16	2180402,45	431455,16	2180402,45	Картометрический метод	5	Закрепление отсутствует
92	431464,62	2180433,56	431464,62	2180433,56	Картометрический метод	5	Закрепление отсутствует
93	431495	2180535,38	431495	2180535,38	Картометрический метод	5	Закрепление отсутствует
94	431310	2180599,6	431310	2180599,6	Картометрический метод	5	Закрепление отсутствует
95	431293	2180595	431293	2180595	Картометрический метод	5	Закрепление отсутствует
96	431230	2180508	431230	2180508	Картометрический метод	5	Закрепление отсутствует
97	431187	2180512	431187	2180512	Картометрический метод	5	Закрепление отсутствует
98	431110	2180396	431110	2180396	Картометрический метод	5	Закрепление отсутствует
99	431080	2180318	431080	2180318	Картометрический метод	5	Закрепление отсутствует
100	431162	2180295	431162	2180295	Картометрический метод	5	Закрепление отсутствует
101	431133,06	2180186,47	431133,06	2180186,47	Картометрический метод	5	Закрепление отсутствует
102	431126	2180160	431126	2180160	Картометрический метод	5	Закрепление отсутствует
103	431092	2180128	431092	2180128	Картометрический метод	5	Закрепление отсутствует
104	431062	2180012	431062	2180012	Картометрический метод	5	Закрепление отсутствует
105	431062	2179980	431062	2179980	Картометрический метод	5	Закрепление отсутствует
106	431147	2179962	431147	2179962	Картометрический метод	5	Закрепление отсутствует
107	431159,6	2179947,55	431159,6	2179947,55	Картометрический метод	5	Закрепление отсутствует
108	431161,32	2179954,46	431161,32	2179954,46	Картометрический метод	5	Закрепление отсутствует
109	431166,29	2179954,55	431166,29	2179954,55	Картометрический метод	5	Закрепление отсутствует
110	431171,46	2179949,54	431171,46	2179949,54	Картометрический метод	5	Закрепление отсутствует
111	431171,41	2179942,46	431171,41	2179942,46	Картометрический метод	5	Закрепление отсутствует
112	431186,34	2179940,49	431186,34	2179940,49	Картометрический метод	5	Закрепление отсутствует



1	2	3	4	5	6	7	8
113	431211,47	2179914,95	431211,47	2179914,95	Картометрический метод	5	Закрепление отсутствует
114	431222,56	2179900,49	431222,56	2179900,49	Картометрический метод	5	Закрепление отсутствует
115	431213,24	2179883,49	431213,24	2179883,49	Картометрический метод	5	Закрепление отсутствует
116	431201,01	2179886,16	431201,01	2179886,16	Картометрический метод	5	Закрепление отсутствует
117	431196,23	2179878,61	431196,23	2179878,61	Картометрический метод	5	Закрепление отсутствует
118	431202,75	2179866,32	431202,75	2179866,32	Картометрический метод	5	Закрепление отсутствует
119	431199,41	2179867,99	431199,41	2179867,99	Картометрический метод	5	Закрепление отсутствует
120	431197,71	2179864,53	431197,71	2179864,53	Картометрический метод	5	Закрепление отсутствует
121	431200,99	2179862,65	431200,99	2179862,65	Картометрический метод	5	Закрепление отсутствует
122	431184,84	2179856,4	431184,84	2179856,4	Картометрический метод	5	Закрепление отсутствует
123	431178,49	2179857,33	431178,49	2179857,33	Картометрический метод	5	Закрепление отсутствует
124	431169,37	2179860,48	431169,37	2179860,48	Картометрический метод	5	Закрепление отсутствует
125	431163,27	2179853,3	431163,27	2179853,3	Картометрический метод	5	Закрепление отсутствует
126	431157,12	2179834,91	431157,12	2179834,91	Картометрический метод	5	Закрепление отсутствует
127	431164,04	2179832,87	431164,04	2179832,87	Картометрический метод	5	Закрепление отсутствует
128	431165,24	2179827,28	431165,24	2179827,28	Картометрический метод	5	Закрепление отсутствует
129	431163,27	2179821,69	431163,27	2179821,69	Картометрический метод	5	Закрепление отсутствует
130	431149,01	2179805,14	431149,01	2179805,14	Картометрический метод	5	Закрепление отсутствует
131	431135,04	2179796,15	431135,04	2179796,15	Картометрический метод	5	Закрепление отсутствует
132	431129,07	2179795,95	431129,07	2179795,95	Картометрический метод	5	Закрепление отсутствует
133	431122,03	2179801,08	431122,03	2179801,08	Картометрический метод	5	Закрепление отсутствует
134	431121,21	2179803,81	431121,21	2179803,81	Картометрический метод	5	Закрепление отсутствует
135	431120,58	2179804,33	431120,58	2179804,33	Картометрический метод	5	Закрепление отсутствует
136	431119,64	2179804,27	431119,64	2179804,27	Картометрический метод	5	Закрепление отсутствует
137	431115,24	2179800,26	431115,24	2179800,26	Картометрический метод	5	Закрепление отсутствует
138	431112,31	2179793,77	431112,31	2179793,77	Картометрический метод	5	Закрепление отсутствует
139	431107,33	2179790,2	431107,33	2179790,2	Картометрический метод	5	Закрепление отсутствует



1	2	3	4	5	6	7	8
140	431105,11	2179785,8	431105,11	2179785,8	Картометрический метод	5	Закрепление отсутствует
141	431104,19	2179781,52	431104,19	2179781,52	Картометрический метод	5	Закрепление отсутствует
142	431104,64	2179771,07	431104,64	2179771,07	Картометрический метод	5	Закрепление отсутствует
143	431104,17	2179762,51	431104,17	2179762,51	Картометрический метод	5	Закрепление отсутствует
144	431096,85	2179753,63	431096,85	2179753,63	Картометрический метод	5	Закрепление отсутствует
145	431089,29	2179749,8	431089,29	2179749,8	Картометрический метод	5	Закрепление отсутствует
146	431084,31	2179748,35	431084,31	2179748,35	Картометрический метод	5	Закрепление отсутствует
147	431080,53	2179741,67	431080,53	2179741,67	Картометрический метод	5	Закрепление отсутствует
148	431075,28	2179743,18	431075,28	2179743,18	Картометрический метод	5	Закрепление отсутствует
149	431073,49	2179742,63	431073,49	2179742,63	Картометрический метод	5	Закрепление отсутствует
150	431070,2	2179740,17	431070,2	2179740,17	Картометрический метод	5	Закрепление отсутствует
151	431065,5	2179739,96	431065,5	2179739,96	Картометрический метод	5	Закрепление отсутствует
152	431058,94	2179734,24	431058,94	2179734,24	Картометрический метод	5	Закрепление отсутствует
153	431055,03	2179732,91	431055,03	2179732,91	Картометрический метод	5	Закрепление отсутствует
154	431049,73	2179727,67	431049,73	2179727,67	Картометрический метод	5	Закрепление отсутствует
155	431048,24	2179722,85	431048,24	2179722,85	Картометрический метод	5	Закрепление отсутствует
156	431043,95	2179716,86	431043,95	2179716,86	Картометрический метод	5	Закрепление отсутствует
157	430895,33	2179636,79	430895,33	2179636,79	Картометрический метод	5	Закрепление отсутствует
158	430869,26	2179599,24	430869,26	2179599,24	Картометрический метод	5	Закрепление отсутствует
159	430866,78	2179584,6	430866,78	2179584,6	Картометрический метод	5	Закрепление отсутствует
160	430866,05	2179583,67	430866,05	2179583,67	Картометрический метод	5	Закрепление отсутствует
161	430867,14	2179582,64	430867,14	2179582,64	Картометрический метод	5	Закрепление отсутствует
162	430854,85	2179569,25	430854,85	2179569,25	Картометрический метод	5	Закрепление отсутствует
163	430840,12	2179550,3	430840,12	2179550,3	Картометрический метод	5	Закрепление отсутствует
164	430877	2179478,56	430877	2179478,56	Картометрический метод	5	Закрепление отсутствует
165	430993,71	2179415,95	430993,71	2179415,95	Картометрический метод	5	Закрепление отсутствует
166	430997,27	2179414,04	430997,27	2179414,04	Картометрический метод	5	Закрепление отсутствует

1	2	3	4	5	6	7	8
167	430986,54	2179399,47	430986,54	2179399,47	Картометрический метод	5	Закрепление отсутствует
168	431075,1	2179354,37	431075,1	2179354,37	Картометрический метод	5	Закрепление отсутствует
169	431097,58	2179342,93	431097,58	2179342,93	Картометрический метод	5	Закрепление отсутствует
170	431090,77	2179329,56	431090,77	2179329,56	Картометрический метод	5	Закрепление отсутствует
171	431122,43	2179313,44	431122,43	2179313,44	Картометрический метод	5	Закрепление отсутствует
172	431153,62	2179297,55	431153,62	2179297,55	Картометрический метод	5	Закрепление отсутствует
173	431360,04	2179191,15	431360,04	2179191,15	Картометрический метод	5	Закрепление отсутствует
174	431366,92	2179204,48	431366,92	2179204,48	Картометрический метод	5	Закрепление отсутствует
175	431375,49	2179225,62	431375,49	2179225,62	Картометрический метод	5	Закрепление отсутствует
176	431408,29	2179259,55	431408,29	2179259,55	Картометрический метод	5	Закрепление отсутствует
177	431418,21	2179268,21	431418,21	2179268,21	Картометрический метод	5	Закрепление отсутствует
178	431435,86	2179278,91	431435,86	2179278,91	Картометрический метод	5	Закрепление отсутствует
179	431459,71	2179295,2	431459,71	2179295,2	Картометрический метод	5	Закрепление отсутствует
180	431464,4	2179299,73	431464,4	2179299,73	Картометрический метод	5	Закрепление отсутствует
181	431486,61	2179324,21	431486,61	2179324,21	Картометрический метод	5	Закрепление отсутствует
182	431507,71	2179350,83	431507,71	2179350,83	Картометрический метод	5	Закрепление отсутствует
183	431517,13	2179360,97	431517,13	2179360,97	Картометрический метод	5	Закрепление отсутствует
184	431519,17	2179363,03	431519,17	2179363,03	Картометрический метод	5	Закрепление отсутствует
185	431547,4	2179391,62	431547,4	2179391,62	Картометрический метод	5	Закрепление отсутствует
186	431561,04	2179398,95	431561,04	2179398,95	Картометрический метод	5	Закрепление отсутствует
187	431585,33	2179419,47	431585,33	2179419,47	Картометрический метод	5	Закрепление отсутствует
188	431670,49	2179491,41	431670,49	2179491,41	Картометрический метод	5	Закрепление отсутствует
189	431677,7	2179501,57	431677,7	2179501,57	Картометрический метод	5	Закрепление отсутствует
190	431688,73	2179511,96	431688,73	2179511,96	Картометрический метод	5	Закрепление отсутствует
191	431712,98	2179530,48	431712,98	2179530,48	Картометрический метод	5	Закрепление отсутствует
192	431727,35	2179543,68	431727,35	2179543,68	Картометрический метод	5	Закрепление отсутствует
193	431729,86	2179545,99	431729,86	2179545,99	Картометрический метод	5	Закрепление отсутствует



1	2	3	4	5	6	7	8
194	431733,33	2179549,16	431733,33	2179549,16	Картометрический метод	5	Закрепление отсутствует
195	431762,25	2179572,25	431762,25	2179572,25	Картометрический метод	5	Закрепление отсутствует
196	431789,25	2179586,89	431789,25	2179586,89	Картометрический метод	5	Закрепление отсутствует
197	431805,27	2179593,22	431805,27	2179593,22	Картометрический метод	5	Закрепление отсутствует
198	431823,21	2179569,89	431823,21	2179569,89	Картометрический метод	5	Закрепление отсутствует
199	431833,56	2179576,41	431833,56	2179576,41	Картометрический метод	5	Закрепление отсутствует
200	431846,67	2179585,41	431846,67	2179585,41	Картометрический метод	5	Закрепление отсутствует
201	431862,19	2179595,83	431862,19	2179595,83	Картометрический метод	5	Закрепление отсутствует
202	431877,48	2179605,29	431877,48	2179605,29	Картометрический метод	5	Закрепление отсутствует
203	431892	2179613,67	431892	2179613,67	Картометрический метод	5	Закрепление отсутствует
204	431905,04	2179620,51	431905,04	2179620,51	Картометрический метод	5	Закрепление отсутствует
205	431922	2179628,63	431922	2179628,63	Картометрический метод	5	Закрепление отсутствует
206	431942,29	2179637,68	431942,29	2179637,68	Картометрический метод	5	Закрепление отсутствует
207	431986,2	2179656,87	431986,2	2179656,87	Картометрический метод	5	Закрепление отсутствует
208	432006,02	2179665,19	432006,02	2179665,19	Картометрический метод	5	Закрепление отсутствует
209	432034,22	2179676,37	432034,22	2179676,37	Картометрический метод	5	Закрепление отсутствует
210	432041,69	2179657,54	432041,69	2179657,54	Картометрический метод	5	Закрепление отсутствует
211	432075,3	2179577,34	432075,3	2179577,34	Картометрический метод	5	Закрепление отсутствует
212	432091,94	2179534,5	432091,94	2179534,5	Картометрический метод	5	Закрепление отсутствует
213	432128,11	2179442,32	432128,11	2179442,32	Картометрический метод	5	Закрепление отсутствует
214	432144,08	2179399,57	432144,08	2179399,57	Картометрический метод	5	Закрепление отсутствует
215	432172,62	2179318,81	432172,62	2179318,81	Картометрический метод	5	Закрепление отсутствует
216	432176,58	2179306,31	432176,58	2179306,31	Картометрический метод	5	Закрепление отсутствует
217	432180,5	2179310,02	432180,5	2179310,02	Картометрический метод	5	Закрепление отсутствует

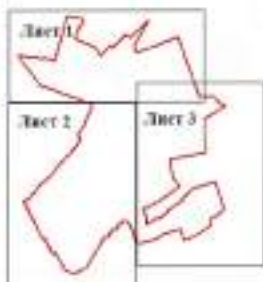


## Раздел 4

## План границ объекта

## Лист 1

## Схема расположения листов



Масштаб 1:5000

- Используемые условные знаки и обозначения
- характерная точка границы объекта
  - 12 номер характерной точки границы объекта
  - существующая часть границы объекта, сведения о которой содержатся в Едином государственном реестре недвижимости
  - граница кадастрового квартала

- существующая граница земельного участка, сведения о котором содержатся в Едином государственном реестре недвижимости
- обозначение земельного участка, сведения о котором содержатся в Едином государственном реестре недвижимости
- номер кадастрового квартала

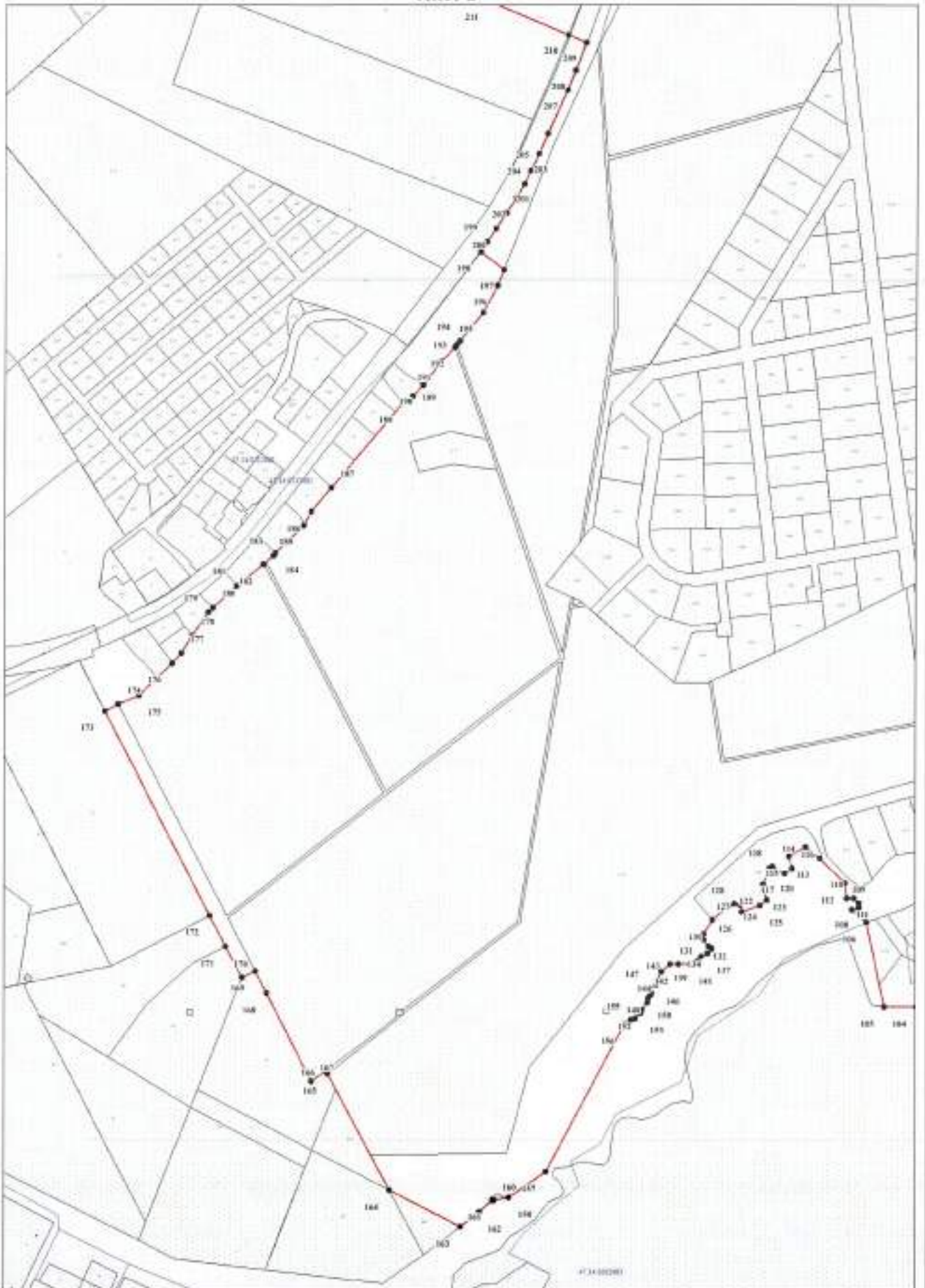
Подпись

Дата «01. ноября 2023»

## Раздел 4

## План границ объекта

## Лист 2



Масштаб 1:5000



## Раздел 4

## План границ объекта

## Лист 3





ОПИСАНИЕ МЕСТОПОЛОЖЕНИЯ ГРАНИЦ							
деревня Лангереве							
(наименование объекта, местоположение границ которого описано (далее - объект))							
Раздел 1							
Сведения об объекте							
№ п/п	Характеристики объекта			Описание характеристик			
1	2			3			
1.	Местоположение объекта			Ленинградская область, Ломоносовский муниципальный район, Пенниковское сельское поселение, деревня Лангереве			
2.	Площадь объекта +/- величина погрешности определения площади (P +/- Дельта P)			567454,9 м <sup>2</sup> +/- 3766,5 м <sup>2</sup>			
3.	Иные характеристики объекта			-			
Раздел 2							
Сведения о местоположении границ объекта							
1. Система координат -							
2. Сведения о характерных точках границ объекта							
Обозначение характерных точек границ	Координаты, м		Метод определения координат характерной точки	Средняя квадратическая погрешность положения характерной точки (M), м	Описание обозначения точки на местности (при наличии)		
	X	Y					
1	2	3	4	5	6		
-	-	-	-	-	-		
3. Сведения о характерных точках части (частей) границы объекта							
Обозначение характерных точек части границы	Координаты, м		Метод определения координат характерной точки	Средняя квадратическая погрешность положения характерной точки (M), м	Описание обозначения точки на местности (при наличии)		
	X	Y					
1	2	3	4	5	6		
-	-	-	-	-	-		
Раздел 3							
Сведения о местоположении измененных (уточненных) границ объекта							
1. Система координат МСК 47 зона 2							
2. Сведения о характерных точках границ объекта							
Обозначение характерных точек границ	Существующие координаты, м		Измененные (уточненные) координаты, м		Метод определения координат характерной точки	Средняя квадратическая погрешность положения характерной точки (M), м	Описание обозначения точки на местности (при наличии)
	X	Y	X	Y			
1	2	3	4	5	6	7	8
1	434030,8	2176457,09	434030,8	2176457,09	Картометрический метод	5	Закрепление отсутствует
2	434040,93	2176488,45	434040,93	2176488,45	Картометрический метод	5	Закрепление отсутствует
3	434061,18	2176536,39	434061,18	2176536,39	Картометрический метод	5	Закрепление отсутствует
4	434069,1	2176554,88	434069,1	2176554,88	Картометрический метод	5	Закрепление отсутствует

1	2	3	4	5	6	7	8
5	434083,73	2176570,46	434083,73	2176570,46	Картометрический метод	5	Закрепление отсутствует
6	434117,22	2176621,91	434117,22	2176621,91	Картометрический метод	5	Закрепление отсутствует
7	434214,66	2176762,01	434214,66	2176762,01	Картометрический метод	5	Закрепление отсутствует
8	434238,92	2176802,21	434238,92	2176802,21	Картометрический метод	5	Закрепление отсутствует
9	434264,99	2176878,79	434264,99	2176878,79	Картометрический метод	5	Закрепление отсутствует
10	434278,64	2176907,91	434278,64	2176907,91	Картометрический метод	5	Закрепление отсутствует
11	434257,3	2176917,67	434257,3	2176917,67	Картометрический метод	5	Закрепление отсутствует
12	434251,4	2176918,77	434251,4	2176918,77	Картометрический метод	5	Закрепление отсутствует
13	434222,98	2176924,06	434222,98	2176924,06	Картометрический метод	5	Закрепление отсутствует
14	434222,8	2176920,28	434222,8	2176920,28	Картометрический метод	5	Закрепление отсутствует
15	434064,09	2176846,97	434064,09	2176846,97	Картометрический метод	5	Закрепление отсутствует
16	434031,27	2176872,99	434031,27	2176872,99	Картометрический метод	5	Закрепление отсутствует
17	434031,23	2176873,02	434031,23	2176873,02	Картометрический метод	5	Закрепление отсутствует
18	434040,25	2176887,87	434040,25	2176887,87	Картометрический метод	5	Закрепление отсутствует
19	433932,36	2176973,24	433932,36	2176973,24	Картометрический метод	5	Закрепление отсутствует
20	433923,16	2176958,01	433923,16	2176958,01	Картометрический метод	5	Закрепление отсутствует
21	433901,51	2176973,55	433901,51	2176973,55	Картометрический метод	5	Закрепление отсутствует
22	433895,98	2176977,65	433895,98	2176977,65	Картометрический метод	5	Закрепление отсутствует
23	433891,42	2176981,04	433891,42	2176981,04	Картометрический метод	5	Закрепление отсутствует
24	433886,84	2176984,32	433886,84	2176984,32	Картометрический метод	5	Закрепление отсутствует
25	433882,31	2176987,66	433882,31	2176987,66	Картометрический метод	5	Закрепление отсутствует
26	433875,12	2176992,99	433875,12	2176992,99	Картометрический метод	5	Закрепление отсутствует
27	433870,66	2176996,3	433870,66	2176996,3	Картометрический метод	5	Закрепление отсутствует
28	433866,22	2176999,59	433866,22	2176999,59	Картометрический метод	5	Закрепление отсутствует
29	433863,49	2177001,6	433863,49	2177001,6	Картометрический метод	5	Закрепление отсутствует
30	433856,38	2177006,88	433856,38	2177006,88	Картометрический метод	5	Закрепление отсутствует
31	433851,94	2177010,16	433851,94	2177010,16	Картометрический метод	5	Закрепление отсутствует



1	2	3	4	5	6	7	8
32	433847,48	2177013,46	433847,48	2177013,46	Картометрический метод	5	Закрепление отсутствует
33	433844,02	2177016,02	433844,02	2177016,02	Картометрический метод	5	Закрепление отсутствует
34	433841,36	2177018	433841,36	2177018	Картометрический метод	5	Закрепление отсутствует
35	433836,96	2177021,26	433836,96	2177021,26	Картометрический метод	5	Закрепление отсутствует
36	433832,49	2177024,56	433832,49	2177024,56	Картометрический метод	5	Закрепление отсутствует
37	433828,23	2177027,72	433828,23	2177027,72	Картометрический метод	5	Закрепление отсутствует
38	433825,65	2177029,62	433825,65	2177029,62	Картометрический метод	5	Закрепление отсутствует
39	433823,08	2177031,52	433823,08	2177031,52	Картометрический метод	5	Закрепление отсутствует
40	433818,7	2177034,46	433818,7	2177034,46	Картометрический метод	5	Закрепление отсутствует
41	433814,17	2177037,4	433814,17	2177037,4	Картометрический метод	5	Закрепление отсутствует
42	433808,96	2177040,8	433808,96	2177040,8	Картометрический метод	5	Закрепление отсутствует
43	433798,24	2177042,7	433798,24	2177042,7	Картометрический метод	5	Закрепление отсутствует
44	433789,24	2177044,04	433789,24	2177044,04	Картометрический метод	5	Закрепление отсутствует
45	433780,08	2177045,74	433780,08	2177045,74	Картометрический метод	5	Закрепление отсутствует
46	433770,55	2177047,46	433770,55	2177047,46	Картометрический метод	5	Закрепление отсутствует
47	433762,28	2177049,84	433762,28	2177049,84	Картометрический метод	5	Закрепление отсутствует
48	433753,84	2177052,34	433753,84	2177052,34	Картометрический метод	5	Закрепление отсутствует
49	433746,81	2177055,23	433746,81	2177055,23	Картометрический метод	5	Закрепление отсутствует
50	433741,05	2177057,94	433741,05	2177057,94	Картометрический метод	5	Закрепление отсутствует
51	433746,54	2177067,67	433746,54	2177067,67	Картометрический метод	5	Закрепление отсутствует
52	433728,06	2177070,52	433728,06	2177070,52	Картометрический метод	5	Закрепление отсутствует
53	433728,06	2177070,51	433728,06	2177070,51	Картометрический метод	5	Закрепление отсутствует
54	433722,6	2177060,69	433722,6	2177060,69	Картометрический метод	5	Закрепление отсутствует
55	433712,4	2177063,72	433712,4	2177063,72	Картометрический метод	5	Закрепление отсутствует
56	433696,78	2177075,33	433696,78	2177075,33	Картометрический метод	5	Закрепление отсутствует
57	433696,78	2177075,34	433696,78	2177075,34	Картометрический метод	5	Закрепление отсутствует
58	433696,77	2177075,34	433696,77	2177075,34	Картометрический метод	5	Закрепление отсутствует



1	2	3	4	5	6	7	8
59	433694,64	2177073,76	433694,64	2177073,76	Картометрический метод	5	Закрепление отсутствует
60	433683,24	2177089,94	433683,24	2177089,94	Картометрический метод	5	Закрепление отсутствует
61	433697,39	2177099,89	433697,39	2177099,89	Картометрический метод	5	Закрепление отсутствует
62	433685,53	2177117,96	433685,53	2177117,96	Картометрический метод	5	Закрепление отсутствует
63	433681,15	2177114,78	433681,15	2177114,78	Картометрический метод	5	Закрепление отсутствует
64	433671,47	2177129,4	433671,47	2177129,4	Картометрический метод	5	Закрепление отсутствует
65	433664,68	2177125,32	433664,68	2177125,32	Картометрический метод	5	Закрепление отсутствует
66	433656,71	2177139,63	433656,71	2177139,63	Картометрический метод	5	Закрепление отсутствует
67	433642,76	2177158,58	433642,76	2177158,58	Картометрический метод	5	Закрепление отсутствует
68	433630,55	2177181,04	433630,55	2177181,04	Картометрический метод	5	Закрепление отсутствует
69	433646,84	2177189,95	433646,84	2177189,95	Картометрический метод	5	Закрепление отсутствует
70	433631,35	2177211,65	433631,35	2177211,65	Картометрический метод	5	Закрепление отсутствует
71	433641,99	2177219,1	433641,99	2177219,1	Картометрический метод	5	Закрепление отсутствует
72	433630,38	2177235,27	433630,38	2177235,27	Картометрический метод	5	Закрепление отсутствует
73	433605,04	2177217,26	433605,04	2177217,26	Картометрический метод	5	Закрепление отсутствует
74	433601,58	2177222,18	433601,58	2177222,18	Картометрический метод	5	Закрепление отсутствует
75	433588,72	2177212,95	433588,72	2177212,95	Картометрический метод	5	Закрепление отсутствует
76	433574,83	2177236,24	433574,83	2177236,24	Картометрический метод	5	Закрепление отсутствует
77	433584,67	2177243,47	433584,67	2177243,47	Картометрический метод	5	Закрепление отсутствует
78	433572,44	2177257,42	433572,44	2177257,42	Картометрический метод	5	Закрепление отсутствует
79	433554,45	2177273,31	433554,45	2177273,31	Картометрический метод	5	Закрепление отсутствует
80	433551,99	2177274,57	433551,99	2177274,57	Картометрический метод	5	Закрепление отсутствует
81	433535,48	2177293,79	433535,48	2177293,79	Картометрический метод	5	Закрепление отсутствует
82	433528,68	2177288,78	433528,68	2177288,78	Картометрический метод	5	Закрепление отсутствует
83	433510,48	2177309,86	433510,48	2177309,86	Картометрический метод	5	Закрепление отсутствует
84	433496,62	2177303,42	433496,62	2177303,42	Картометрический метод	5	Закрепление отсутствует
85	433497,44	2177301,17	433497,44	2177301,17	Картометрический метод	5	Закрепление отсутствует

1	2	3	4	5	6	7	8
86	433491,3	2177293,37	433491,3	2177293,37	Картометрический метод	5	Закрепление отсутствует
87	433492,86	2177287,29	433492,86	2177287,29	Картометрический метод	5	Закрепление отсутствует
88	433505,16	2177260,29	433505,16	2177260,29	Картометрический метод	5	Закрепление отсутствует
89	433506,97	2177248,74	433506,97	2177248,74	Картометрический метод	5	Закрепление отсутствует
90	433508,49	2177239,1	433508,49	2177239,1	Картометрический метод	5	Закрепление отсутствует
91	433480,1	2177214,24	433480,1	2177214,24	Картометрический метод	5	Закрепление отсутствует
92	433464,99	2177196,45	433464,99	2177196,45	Картометрический метод	5	Закрепление отсутствует
93	433457,68	2177187,17	433457,68	2177187,17	Картометрический метод	5	Закрепление отсутствует
94	433449,28	2177180,22	433449,28	2177180,22	Картометрический метод	5	Закрепление отсутствует
95	433434,15	2177170,03	433434,15	2177170,03	Картометрический метод	5	Закрепление отсутствует
96	433416,9	2177158,92	433416,9	2177158,92	Картометрический метод	5	Закрепление отсутствует
97	433402,68	2177146,23	433402,68	2177146,23	Картометрический метод	5	Закрепление отсутствует
98	433386,46	2177131,21	433386,46	2177131,21	Картометрический метод	5	Закрепление отсутствует
99	433366,55	2177114,89	433366,55	2177114,89	Картометрический метод	5	Закрепление отсутствует
100	433345,5	2177104,2	433345,5	2177104,2	Картометрический метод	5	Закрепление отсутствует
101	433286,4	2177076,52	433286,4	2177076,52	Картометрический метод	5	Закрепление отсутствует
102	433254,8	2177061,48	433254,8	2177061,48	Картометрический метод	5	Закрепление отсутствует
103	433230,08	2177049,15	433230,08	2177049,15	Картометрический метод	5	Закрепление отсутствует
104	433214,49	2177038,86	433214,49	2177038,86	Картометрический метод	5	Закрепление отсутствует
105	433189,73	2177019,74	433189,73	2177019,74	Картометрический метод	5	Закрепление отсутствует
106	433135,44	2176962,28	433135,44	2176962,28	Картометрический метод	5	Закрепление отсутствует
107	433158,8	2176914,48	433158,8	2176914,48	Картометрический метод	5	Закрепление отсутствует
108	433170,54	2176900,12	433170,54	2176900,12	Картометрический метод	5	Закрепление отсутствует
109	433185,7	2176855,44	433185,7	2176855,44	Картометрический метод	5	Закрепление отсутствует
110	433196,33	2176828,34	433196,33	2176828,34	Картометрический метод	5	Закрепление отсутствует
111	433186,01	2176813,59	433186,01	2176813,59	Картометрический метод	5	Закрепление отсутствует
112	433180,47	2176805,76	433180,47	2176805,76	Картометрический метод	5	Закрепление отсутствует



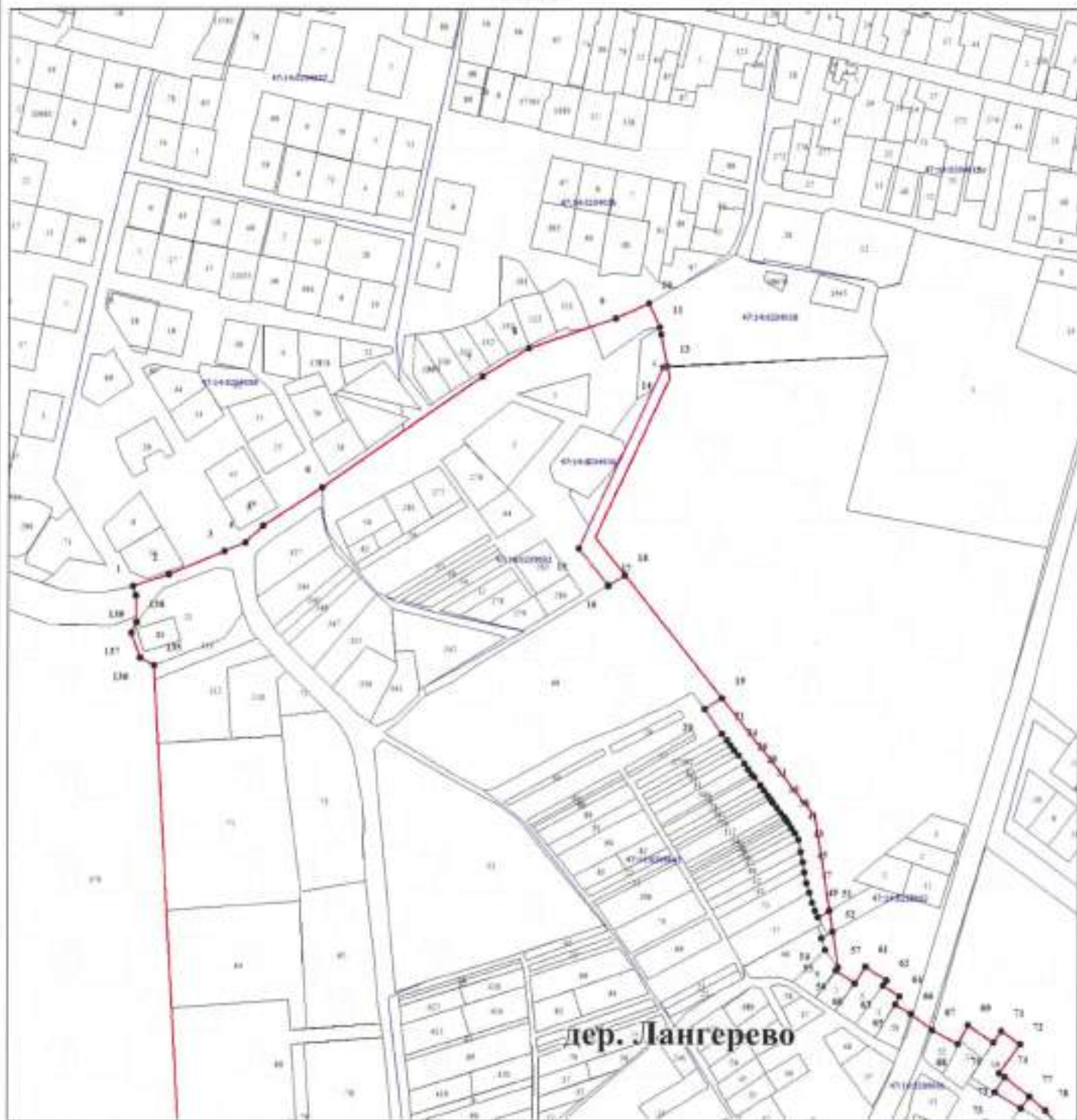
1	2	3	4	5	6	7	8
113	433173,28	2176795,59	433173,28	2176795,59	Картометрический метод	5	Закрепление отсутствует
114	433136,42	2176743,46	433136,42	2176743,46	Картометрический метод	5	Закрепление отсутствует
115	433133,82	2176739,4	433133,82	2176739,4	Картометрический метод	5	Закрепление отсутствует
116	433124,16	2176723,87	433124,16	2176723,87	Картометрический метод	5	Закрепление отсутствует
117	433110,72	2176714,71	433110,72	2176714,71	Картометрический метод	5	Закрепление отсутствует
118	433092,24	2176705,45	433092,24	2176705,45	Картометрический метод	5	Закрепление отсутствует
119	433083,88	2176706,39	433083,88	2176706,39	Картометрический метод	5	Закрепление отсутствует
120	433065,74	2176709,25	433065,74	2176709,25	Картометрический метод	5	Закрепление отсутствует
121	433065,06	2176680,66	433065,06	2176680,66	Картометрический метод	5	Закрепление отсутствует
122	433067,47	2176654,37	433067,47	2176654,37	Картометрический метод	5	Закрепление отсутствует
123	433074,1	2176633	433074,1	2176633	Картометрический метод	5	Закрепление отсутствует
124	433085,74	2176645,33	433085,74	2176645,33	Картометрический метод	5	Закрепление отсутствует
125	433104,59	2176667,04	433104,59	2176667,04	Картометрический метод	5	Закрепление отсутствует
126	433131,17	2176696,58	433131,17	2176696,58	Картометрический метод	5	Закрепление отсутствует
127	433272,16	2176696,33	433272,16	2176696,33	Картометрический метод	5	Закрепление отсутствует
128	433170,71	2176521,24	433170,71	2176521,24	Картометрический метод	5	Закрепление отсутствует
129	433369,47	2176519,02	433369,47	2176519,02	Картометрический метод	5	Закрепление отсутствует
130	433369,54	2176465,18	433369,54	2176465,18	Картометрический метод	5	Закрепление отсутствует
131	433504,62	2176465,86	433504,62	2176465,86	Картометрический метод	5	Закрепление отсутствует
132	433518,36	2176465,93	433518,36	2176465,93	Картометрический метод	5	Закрепление отсутствует
133	433515,8	2176474,32	433515,8	2176474,32	Картометрический метод	5	Закрепление отсутствует
134	433501,44	2176500,88	433501,44	2176500,88	Картометрический метод	5	Закрепление отсутствует
135	433961,35	2176475,38	433961,35	2176475,38	Картометрический метод	5	Закрепление отсутствует
136	433967,99	2176463,72	433967,99	2176463,72	Картометрический метод	5	Закрепление отсутствует
137	433989,74	2176455,81	433989,74	2176455,81	Картометрический метод	5	Закрепление отсутствует
138	433999,45	2176460,14	433999,45	2176460,14	Картометрический метод	5	Закрепление отсутствует
139	434022,43	2176459,49	434022,43	2176459,49			



## Раздел 4

## План границ объекта

## Лист 1



Масштаб 1:5000

## Используемые условные знаки и обозначения

- характерная точка границы объекта
- 12 номер характерной точки границы объекта
- уточняемая (изменяемая) часть границы объекта
- существующая часть границы объекта, сведения о которой содержатся в Едином государственном реестре недвижимости
- граница кадастрового квартала
- существующая граница земельного участка, сведения о котором содержатся в Едином государственном реестре недвижимости
- o обозначение земельного участка, сведения о котором содержатся в Едином государственном реестре недвижимости
- 47 14 030002 номер кадастрового квартала

## Схема расположения листов



## Раздел 4

## План границ объекта

## Лист 2



Масштаб 1:5000

## Используемые условные знаки и обозначения

- характерная точка границы объекта
- 11 номер характерной точки границы объекта
- уточняемая (изменяемая) часть границы объекта
- существующая часть границы объекта, сведения о которой содержатся в Едином государственном реестре недвижимости
- граница кадастрового квартала
- существующая граница земельного участка, сведения о котором содержатся в Едином государственном реестре недвижимости
- o обозначение земельного участка, сведения о котором содержатся в Едином государственном реестре недвижимости
- 41 11 000001 номер кадастрового квартала

## Схема расположения листов



Подпись

Дата 01 ноября 2023



ОПИСАНИЕ МЕСТОПОЛОЖЕНИЯ ГРАНИЦ							
деревня Лимузи							
(наименование объекта, местоположение границ которого описано (далее - объект))							
Раздел 1							
Сведения об объекте							
№ п/п	Характеристики объекта			Описание характеристик			
1	2			3			
1.	Местоположение объекта			Ленинградская область, Ломоносовский муниципальный район, Пениховское сельское поселение, деревня Лимузи			
2.	Площадь объекта +/- величина погрешности определения площади (P +/- Дельта P)			78027,0 м <sup>2</sup> +/- 1396,6 м <sup>2</sup>			
3.	Иные характеристики объекта			-			
Раздел 2							
Сведения о местоположении границ объекта							
1. Система координат -							
2. Сведения о характерных точках границ объекта							
Обозначение характерных точек границ	Координаты, м		Метод определения координат характерной точки	Средняя квадратическая погрешность положения характерной точки (M), м	Описание обозначения точки на местности (при наличии)		
	X	Y					
1	2	3	4	5	6		
-	-	-	-	-	-		
3. Сведения о характерных точках части (частей) границы объекта							
Обозначение характерных точек части границы	Координаты, м		Метод определения координат характерной точки	Средняя квадратическая погрешность положения характерной точки (M), м	Описание обозначения точки на местности (при наличии)		
	X	Y					
1	2	3	4	5	6		
-	-	-	-	-	-		
Раздел 3							
Сведения о местоположении измененных (уточненных) границ объекта							
1. Система координат МСК 47 зона 2							
2. Сведения о характерных точках границ объекта							
Обозначение характерных точек границ	Существующие координаты, м		Измененные (уточненные) координаты, м		Метод определения координат характерной точки	Средняя квадратическая погрешность положения характерной точки (M), м	Описание обозначения точки на местности (при наличии)
	X	Y	X	Y			
1	2	3	4	5	6	7	8
1	435524,58	2175631,17	435524,58	2175631,17	Картометрический метод	5	Закрепление отсутствует
2	435627,52	2175659,88	435627,52	2175659,88	Картометрический метод	5	Закрепление отсутствует
3	435856,23	2175725,59	435856,23	2175725,59	Картометрический метод	5	Закрепление отсутствует
4	435859,3	2175727,34	435859,3	2175727,34	Картометрический метод	5	Закрепление отсутствует



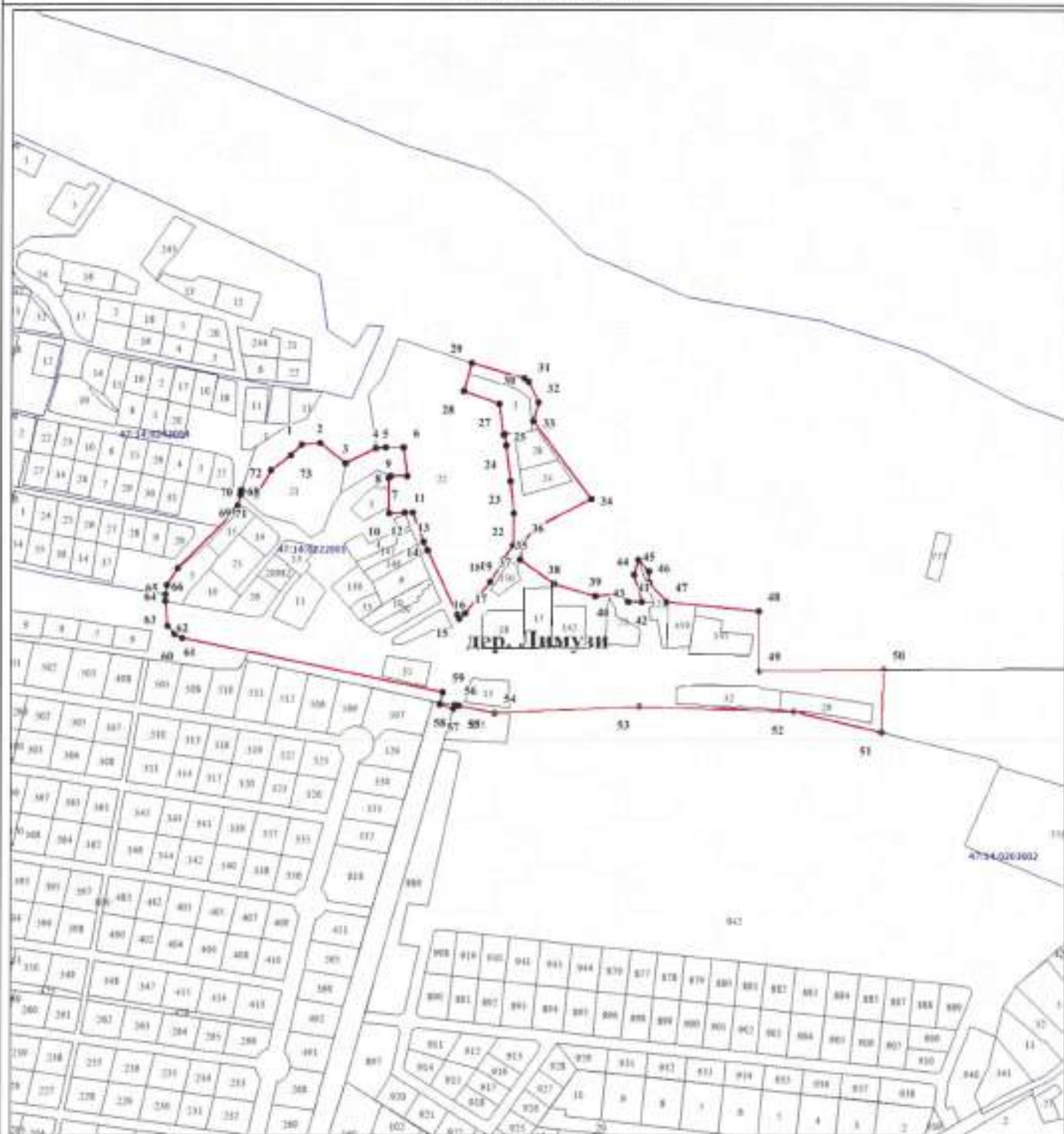
1	2	3	4	5	6	7	8
5	435859,05	2175730,55	435859,05	2175730,55	Картометрический метод	5	Закрепление отсутствует
6	435852,45	2175762,81	435852,45	2175762,81	Картометрический метод	5	Закрепление отсутствует
7	435858,01	2175891,36	435858,01	2175891,36	Картометрический метод	5	Закрепление отсутствует
8	435853,56	2176029,34	435853,56	2176029,34	Картометрический метод	5	Закрепление отсутствует
9	435835,16	2176107,43	435835,16	2176107,43	Картометрический метод	5	Закрепление отсутствует
10	435891,35	2176109,55	435891,35	2176109,55	Картометрический метод	5	Закрепление отсутствует
11	435894,33	2176465,66	435894,33	2176465,66	Картометрический метод	5	Закрепление отсутствует
12	435865,33	2176614,46	435865,33	2176614,46	Картометрический метод	5	Закрепление отсутствует
13	435861,93	2176619,76	435861,93	2176619,76	Картометрический метод	5	Закрепление отсутствует
14	435784,33	2176621,06	435784,33	2176621,06	Картометрический метод	5	Закрепление отсутствует
15	435764,99	2176616,16	435764,99	2176616,16	Картометрический метод	5	Закрепление отсутствует
16	435717,28	2176611,38	435717,28	2176611,38	Картометрический метод	5	Закрепление отсутствует
17	435720,03	2176590,48	435720,03	2176590,48	Картометрический метод	5	Закрепление отсутствует
18	435720,93	2176582,56	435720,93	2176582,56	Картометрический метод	5	Закрепление отсутствует
19	435673,4	2176526,53	435673,4	2176526,53	Картометрический метод	5	Закрепление отсутствует
20	435594,34	2176432,7	435594,34	2176432,7	Картометрический метод	5	Закрепление отсутствует
21	435566,99	2176398,72	435566,99	2176398,72	Картометрический метод	5	Закрепление отсутствует
22	435539,54	2176394,93	435539,54	2176394,93	Картометрический метод	5	Закрепление отсутствует
23	435523,61	2176392,69	435523,61	2176392,69	Картометрический метод	5	Закрепление отсутствует
24	435520,17	2176386,21	435520,17	2176386,21	Картометрический метод	5	Закрепление отсутствует
25	435511,67	2176366,75	435511,67	2176366,75	Картометрический метод	5	Закрепление отсутствует
26	435497,43	2176327,4	435497,43	2176327,4	Картометрический метод	5	Закрепление отсутствует
27	435495,73	2176314,92	435495,73	2176314,92	Картометрический метод	5	Закрепление отсутствует
28	435494,2	2176296,5	435494,2	2176296,5	Картометрический метод	5	Закрепление отсутствует
29	435494,3	2176295,4	435494,3	2176295,4	Картометрический метод	5	Закрепление отсутствует
30	435493,4	2176283,8	435493,4	2176283,8	Картометрический метод	5	Закрепление отсутствует
31	435492,32	2176268,54	435492,32	2176268,54	Картометрический метод	5	Закрепление отсутствует

1	2	3	4	5	6	7	8
32	435488,94	2176252,99	435488,94	2176252,99	Картометрический метод	5	Закрепление отсутствует
33	435514,53	2176243	435514,53	2176243	Картометрический метод	5	Закрепление отсутствует
34	435477,04	2176180,07	435477,04	2176180,07	Картометрический метод	5	Закрепление отсутствует
35	435457,17	2176148,76	435457,17	2176148,76	Картометрический метод	5	Закрепление отсутствует
36	435438,81	2176127,43	435438,81	2176127,43	Картометрический метод	5	Закрепление отсутствует
37	435396,66	2176180,49	435396,66	2176180,49	Картометрический метод	5	Закрепление отсутствует
38	435392,7	2176177,01	435392,7	2176177,01	Картометрический метод	5	Закрепление отсутствует
39	435369,18	2176158,4	435369,18	2176158,4	Картометрический метод	5	Закрепление отсутствует
40	435345,98	2176139,38	435345,98	2176139,38	Картометрический метод	5	Закрепление отсутствует
41	435322,76	2176120,36	435322,76	2176120,36	Картометрический метод	5	Закрепление отсутствует
42	435299,25	2176101,74	435299,25	2176101,74	Картометрический метод	5	Закрепление отсутствует
43	435290,22	2176095,34	435290,22	2176095,34	Картометрический метод	5	Закрепление отсутствует
44	435318,21	2176057,54	435318,21	2176057,54	Картометрический метод	5	Закрепление отсутствует
45	435280,26	2176034,52	435280,26	2176034,52	Картометрический метод	5	Закрепление отсутствует
46	435273,42	2176031,08	435273,42	2176031,08	Картометрический метод	5	Закрепление отсутствует
47	435256,78	2176022,22	435256,78	2176022,22	Картометрический метод	5	Закрепление отсутствует
48	435268,65	2176008,49	435268,65	2176008,49	Картометрический метод	5	Закрепление отсутствует
49	435271,2	2176004,14	435271,2	2176004,14	Картометрический метод	5	Закрепление отсутствует
50	435286,4	2176013,1	435286,4	2176013,1	Картометрический метод	5	Закрепление отсутствует
51	435327,01	2175946,98	435327,01	2175946,98	Картометрический метод	5	Закрепление отсутствует
52	435343,67	2175919,86	435343,67	2175919,86	Картометрический метод	5	Закрепление отсутствует
53	435356,56	2175898,86	435356,56	2175898,86	Картометрический метод	5	Закрепление отсутствует
54	435364,15	2175886,51	435364,15	2175886,51	Картометрический метод	5	Закрепление отсутствует
55	435405,22	2175820,47	435405,22	2175820,47	Картометрический метод	5	Закрепление отсутствует
56	435420,91	2175795,6	435420,91	2175795,6	Картометрический метод	5	Закрепление отсутствует
57	435438,38	2175767,9	435438,38	2175767,9	Картометрический метод	5	Закрепление отсутствует
58	435463,26	2175728,44	435463,26	2175728,44	Картометрический метод	5	Закрепление отсутствует



## Раздел 4

## План границ объекта



Масштаб 1:5000

Используемые условные знаки и обозначения

- характерная точка границы объекта
- 12 номер характерной точки границы объекта
- существующая часть границы объекта, сведения о которой содержатся в Едином государственном реестре недвижимости
- граница кадастрового квартала
- существующая граница земельного участка, сведения о котором содержатся в Едином государственном реестре недвижимости
- обозначение земельного участка, сведения о котором содержатся в Едином государственном реестре недвижимости
- 47:14/020/001 номер кадастрового квартала

Подпись

Дата

01 ноября 2023



ОПИСАНИЕ МЕСТОПОЛОЖЕНИЯ ГРАНИЦ							
деревня Малая Ижора							
(наименование объекта, местоположение границ которого описано (далее - объект))							
Раздел 1							
Сведения об объекте							
№ п/п	Характеристики объекта			Описание характеристик			
1	2			3			
1.	Местоположение объекта			Ленинградская область, Ломоносовский муниципальный район, Пенниковское сельское поселение, деревня Малая Ижора			
2.	Площадь объекта +/- величина погрешности определения площади (P +/- Дельта P)			218821,3 м <sup>2</sup> +/- 2338,9 м <sup>2</sup>			
3.	Иные характеристики объекта			-			
Раздел 2							
Сведения о местоположении границ объекта							
1. Система координат -							
2. Сведения о характерных точках границ объекта							
Обозначение характерных точек границ	Координаты, м		Метод определения координат характерной точки	Средняя квадратическая погрешность положения характерной точки (M), м	Описание обозначения точки на местности (при наличии)		
	X	Y					
1	2	3	4	5	6		
-	-	-	-	-	-		
3. Сведения о характерных точках части (частей) границы объекта							
Обозначение характерных точек части границы	Координаты, м		Метод определения координат характерной точки	Средняя квадратическая погрешность положения характерной точки (M), м	Описание обозначения точки на местности (при наличии)		
	X	Y					
1	2	3	4	5	6		
-	-	-	-	-	-		
Раздел 3							
Сведения о местоположении измененных (уточненных) границ объекта							
1. Система координат МСК 47 зона 2							
2. Сведения о характерных точках границ объекта							
Обозначение характерных точек границ	Существующие координаты, м		Измененные (уточненные) координаты, м		Метод определения координат характерной точки	Средняя квадратическая погрешность положения характерной точки (M), м	Описание обозначения точки на местности (при наличии)
	X	Y	X	Y			
1	2	3	4	5	6	7	8
1	435803,46	2177366,59	435803,46	2177366,59	Картометрический метод	5	Закрепление отсутствует
2	435844,28	2177370,43	435844,28	2177370,43	Картометрический метод	5	Закрепление отсутствует
3	435845,22	2177382,4	435845,22	2177382,4	Картометрический метод	5	Закрепление отсутствует
4	435844,62	2177446,52	435844,62	2177446,52	Картометрический метод	5	Закрепление отсутствует

1	2	3	4	5	6	7	8
5	435841,42	2177487,62	435841,42	2177487,62	Картометрический метод	5	Закрепление отсутствует
6	435832,09	2177542,09	435832,09	2177542,09	Картометрический метод	5	Закрепление отсутствует
7	435823,37	2177576,16	435823,37	2177576,16	Картометрический метод	5	Закрепление отсутствует
8	435779,63	2177716,17	435779,63	2177716,17	Картометрический метод	5	Закрепление отсутствует
9	435751,14	2177744,15	435751,14	2177744,15	Картометрический метод	5	Закрепление отсутствует
10	435729,82	2177751,19	435729,82	2177751,19	Картометрический метод	5	Закрепление отсутствует
11	435690,9	2177757,73	435690,9	2177757,73	Картометрический метод	5	Закрепление отсутствует
12	435674,77	2177800,26	435674,77	2177800,26	Картометрический метод	5	Закрепление отсутствует
13	435673,83	2177803,07	435673,83	2177803,07	Картометрический метод	5	Закрепление отсутствует
14	435676,68	2177803,94	435676,68	2177803,94	Картометрический метод	5	Закрепление отсутствует
15	435673,18	2177812,26	435673,18	2177812,26	Картометрический метод	5	Закрепление отсутствует
16	435703,41	2177819,44	435703,41	2177819,44	Картометрический метод	5	Закрепление отсутствует
17	435699,57	2177848,09	435699,57	2177848,09	Картометрический метод	5	Закрепление отсутствует
18	435688,32	2177905,85	435688,32	2177905,85	Картометрический метод	5	Закрепление отсутствует
19	435687,53	2177944,42	435687,53	2177944,42	Картометрический метод	5	Закрепление отсутствует
20	435686,85	2177969,16	435686,85	2177969,16	Картометрический метод	5	Закрепление отсутствует
21	435692,16	2178017,09	435692,16	2178017,09	Картометрический метод	5	Закрепление отсутствует
22	435688,1	2178017,13	435688,1	2178017,13	Картометрический метод	5	Закрепление отсутствует
23	435672,98	2178017,28	435672,98	2178017,28	Картометрический метод	5	Закрепление отсутствует
24	435657,07	2178013,36	435657,07	2178013,36	Картометрический метод	5	Закрепление отсутствует
25	435652	2178012,1	435652	2178012,1	Картометрический метод	5	Закрепление отсутствует
26	435649,14	2178011,39	435649,14	2178011,39	Картометрический метод	5	Закрепление отсутствует
27	435630,88	2178012,1	435630,88	2178012,1	Картометрический метод	5	Закрепление отсутствует
28	435624,43	2177917,7	435624,43	2177917,7	Картометрический метод	5	Закрепление отсутствует
29	435552,65	2177884,35	435552,65	2177884,35	Картометрический метод	5	Закрепление отсутствует
30	435573,03	2177867,24	435573,03	2177867,24	Картометрический метод	5	Закрепление отсутствует
31	435615,35	2177862,44	435615,35	2177862,44	Картометрический метод	5	Закрепление отсутствует



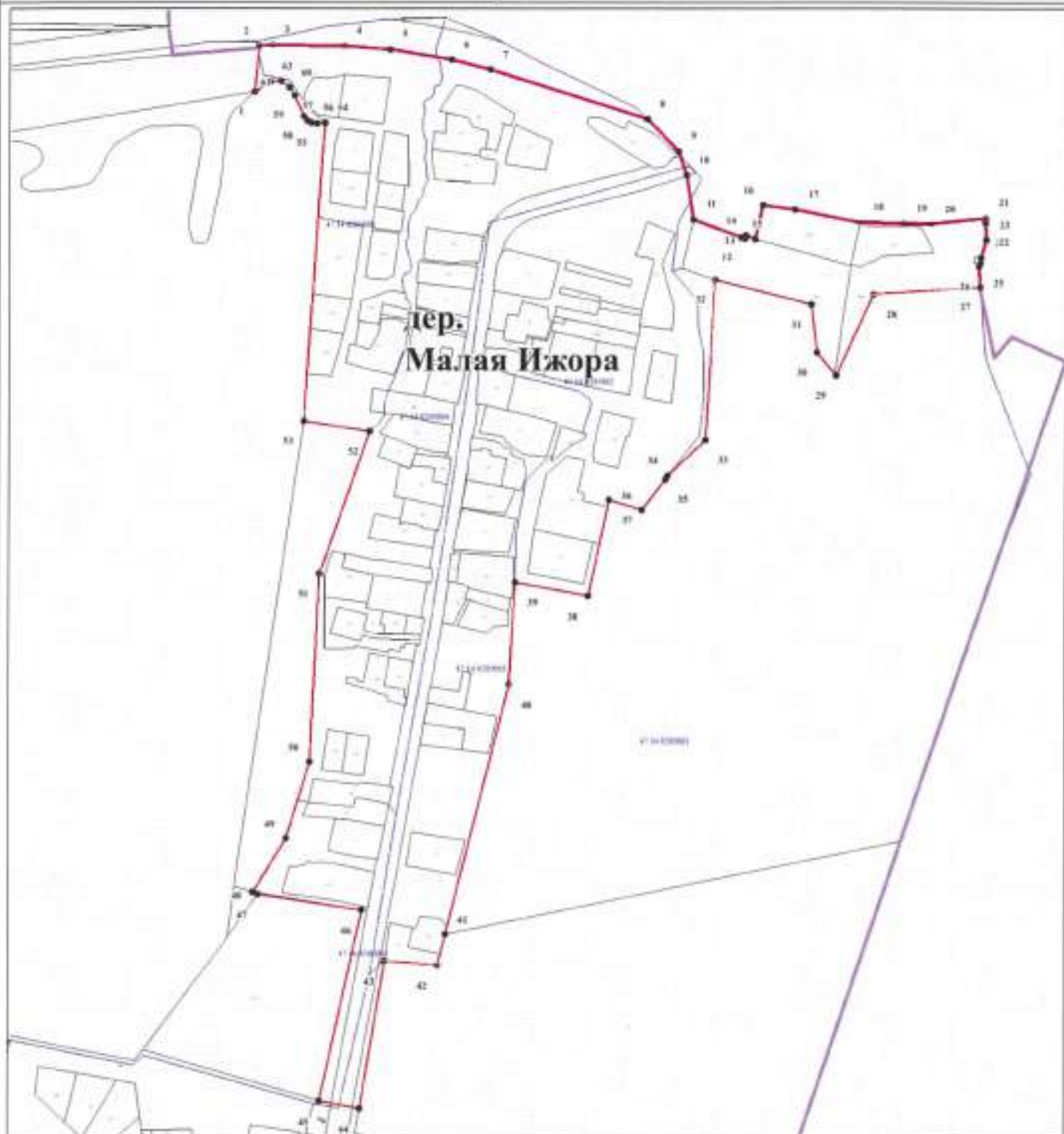
1	2	3	4	5	6	7	8
32	435637,25	2177777,27	435637,25	2177777,27	Картометрический метод	5	Закрепление отсутствует
33	435495,61	2177768,85	435495,61	2177768,85	Картометрический метод	5	Закрепление отсутствует
34	435463,72	2177735,58	435463,72	2177735,58	Картометрический метод	5	Закрепление отсутствует
35	435460,23	2177733,05	435460,23	2177733,05	Картометрический метод	5	Закрепление отсутствует
36	435433,16	2177712,26	435433,16	2177712,26	Картометрический метод	5	Закрепление отсутствует
37	435442,16	2177683,37	435442,16	2177683,37	Картометрический метод	5	Закрепление отсутствует
38	435356,62	2177664,55	435356,62	2177664,55	Картометрический метод	5	Закрепление отсутствует
39	435368,79	2177599,62	435368,79	2177599,62	Картометрический метод	5	Закрепление отсутствует
40	435277,95	2177594,6	435277,95	2177594,6	Картометрический метод	5	Закрепление отсутствует
41	435056,36	2177538,75	435056,36	2177538,75	Картометрический метод	5	Закрепление отсутствует
42	435028,67	2177531,75	435028,67	2177531,75	Картометрический метод	5	Закрепление отсутствует
43	435032,54	2177484,88	435032,54	2177484,88	Картометрический метод	5	Закрепление отсутствует
44	434901,66	2177462,78	434901,66	2177462,78	Картометрический метод	5	Закрепление отсутствует
45	434908,47	2177426,84	434908,47	2177426,84	Картометрический метод	5	Закрепление отсутствует
46	435078,02	2177464,35	435078,02	2177464,35	Картометрический метод	5	Закрепление отсутствует
47	435091,73	2177372,61	435091,73	2177372,61	Картометрический метод	5	Закрепление отсутствует
48	435093,46	2177367,72	435093,46	2177367,72	Картометрический метод	5	Закрепление отсутствует
49	435141,31	2177396,89	435141,31	2177396,89	Картометрический метод	5	Закрепление отсутствует
50	435209,72	2177417,78	435209,72	2177417,78	Картометрический метод	5	Закрепление отсутствует
51	435376,55	2177426,1	435376,55	2177426,1	Картометрический метод	5	Закрепление отсутствует
52	435503,2	2177469,93	435503,2	2177469,93	Картометрический метод	5	Закрепление отсутствует
53	435512,27	2177411,73	435512,27	2177411,73	Картометрический метод	5	Закрепление отсутствует
54	435776,29	2177429,51	435776,29	2177429,51	Картометрический метод	5	Закрепление отсутствует
55	435775,54	2177422,65	435775,54	2177422,65	Картометрический метод	5	Закрепление отсутствует
56	435776,34	2177417,16	435776,34	2177417,16	Картометрический метод	5	Закрепление отсутствует
57	435778,21	2177413,38	435778,21	2177413,38	Картометрический метод	5	Закрепление отсутствует
58	435782,19	2177410,24	435782,19	2177410,24	Картометрический метод	5	Закрепление отсутствует



1	2	3	4	5	6	7	8
59	435800,53	2177401,95	435800,53	2177401,95	Картометрический метод	5	Закрепление отсутствует
60	435807,46	2177397,55	435807,46	2177397,55	Картометрический метод	5	Закрепление отсутствует
61	435813,55	2177390,14	435813,55	2177390,14	Картометрический метод	5	Закрепление отсутствует
62	435812,83	2177380,34	435812,83	2177380,34	Картометрический метод	5	Закрепление отсутствует

## Раздел 4

## План грании объекта



Масштаб 1:5000

Используемые условные знаки и обозначения

- характерная точка грании объекта
- 11 номер характерной точки грании объекта
- существующая часть грании объекта, сведения о которой содержатся в Едином государственном реестре недвижимости
- граница кадастрового квартала
- существующая граница земельного участка, сведения о котором содержатся в Едином государственном реестре недвижимости
- обозначение земельного участка, сведения о котором содержатся в Едином государственном реестре недвижимости
- 41 14 0200001 номер кадастрового квартала
- граница субъекта Российской Федерации

Подпись

Дата "01" июля 2023

ОПИСАНИЕ МЕСТОПОЛОЖЕНИЯ ГРАНИЦ							
деревня Малое Коновалово							
(наименование объекта, местоположение границ которого описано (далее - объект))							
Раздел 1							
Сведения об объекте							
№ п/п	Характеристики объекта			Описание характеристик			
1	2			3			
1.	Местоположение объекта			Ленинградская область, Ломоносовский муниципальный район, Пенниковское сельское поселение, деревня Малое Коновалово			
2.	Площадь объекта +/- величина погрешности определения площади (P +/- Дельта P)			332636,0 м <sup>2</sup> +/- 283,7 м <sup>2</sup>			
3.	Иные характеристики объекта			-			
Раздел 2							
Сведения о местоположении границ объекта							
1. Система координат -							
2. Сведения о характерных точках границ объекта							
Обозначение характерных точек границ	Координаты, м		Метод определения координат характерной точки	Средняя квадратическая погрешность положения характерной точки (M), м	Описание обозначения точки на местности (при наличии)		
	X	Y					
1	2	3	4	5	6		
-	-	-	-	-	-		
3. Сведения о характерных точках части (частей) границы объекта							
Обозначение характерных точек части границы	Координаты, м		Метод определения координат характерной точки	Средняя квадратическая погрешность положения характерной точки (M), м	Описание обозначения точки на местности (при наличии)		
	X	Y					
1	2	3	4	5	6		
-	-	-	-	-	-		
Раздел 3							
Сведения о местоположении измененных (уточненных) границ объекта							
1. Система координат МСК 47 зона 2							
2. Сведения о характерных точках границ объекта							
Обозначение характерных точек границ	Существующие координаты, м		Измененные (уточненные) координаты, м		Метод определения координат характерной точки	Средняя квадратическая погрешность положения характерной точки (M), м	Описание обозначения точки на местности (при наличии)
	X	Y	X	Y			
1	2	3	4	5	6	7	8
1	432863,25	2176321,59	432863,25	2176321,59	Картометрический метод	5	Закрепление отсутствует
2	432875,82	2176338,22	432875,82	2176338,22	Картометрический метод	5	Закрепление отсутствует
3	432889,78	2176366,18	432889,78	2176366,18	Картометрический метод	5	Закрепление отсутствует
4	432894,25	2176399,82	432894,25	2176399,82	Картометрический метод	5	Закрепление отсутствует



1	2	3	4	5	6	7	8
5	432895,77	2176428,21	432895,77	2176428,21	Картометрический метод	5	Закрепление отсутствует
6	432905,26	2176438,59	432905,26	2176438,59	Картометрический метод	5	Закрепление отсутствует
7	432999,02	2176487,59	432999,02	2176487,59	Картометрический метод	5	Закрепление отсутствует
8	433102,24	2176533,37	433102,24	2176533,37	Картометрический метод	5	Закрепление отсутствует
9	433073,25	2176612,64	433073,25	2176612,64	Картометрический метод	5	Закрепление отсутствует
10	433074,1	2176633	433074,1	2176633	Картометрический метод	5	Закрепление отсутствует
11	433067,47	2176654,37	433067,47	2176654,37	Картометрический метод	5	Закрепление отсутствует
12	433065,06	2176680,66	433065,06	2176680,66	Картометрический метод	5	Закрепление отсутствует
13	433065,74	2176709,25	433065,74	2176709,25	Картометрический метод	5	Закрепление отсутствует
14	433017,25	2176756,47	433017,25	2176756,47	Картометрический метод	5	Закрепление отсутствует
15	432970,68	2176785,49	432970,68	2176785,49	Картометрический метод	5	Закрепление отсутствует
16	432956,48	2176787,2	432956,48	2176787,2	Картометрический метод	5	Закрепление отсутствует
17	432950,12	2176787,98	432950,12	2176787,98	Картометрический метод	5	Закрепление отсутствует
18	432930,64	2176782,64	432930,64	2176782,64	Картометрический метод	5	Закрепление отсутствует
19	432885,88	2176760,92	432885,88	2176760,92	Картометрический метод	5	Закрепление отсутствует
20	432861,94	2176751,43	432861,94	2176751,43	Картометрический метод	5	Закрепление отсутствует
21	432823,29	2176742,14	432823,29	2176742,14	Картометрический метод	5	Закрепление отсутствует
22	432809,7	2176740,42	432809,7	2176740,42	Картометрический метод	5	Закрепление отсутствует
23	432796,1	2176738,69	432796,1	2176738,69	Картометрический метод	5	Закрепление отсутствует
24	432770,23	2176736,7	432770,23	2176736,7	Картометрический метод	5	Закрепление отсутствует
25	432761,38	2176736,02	432761,38	2176736,02	Картометрический метод	5	Закрепление отсутствует
26	432744,09	2176734,63	432744,09	2176734,63	Картометрический метод	5	Закрепление отсутствует
27	432732,46	2176736,42	432732,46	2176736,42	Картометрический метод	5	Закрепление отсутствует
28	432732,5	2176736,06	432732,5	2176736,06	Картометрический метод	5	Закрепление отсутствует
29	432718,05	2176734,47	432718,05	2176734,47	Картометрический метод	5	Закрепление отсутствует
30	432680,16	2176727,75	432680,16	2176727,75	Картометрический метод	5	Закрепление отсутствует
31	432632,54	2176720,8	432632,54	2176720,8	Картометрический метод	5	Закрепление отсутствует

1	2	3	4	5	6	7	8
32	432583,93	2176716,7	432583,93	2176716,7	Картометрический метод	5	Закрепление отсутствует
33	432583,84	2176717,48	432583,84	2176717,48	Картометрический метод	5	Закрепление отсутствует
34	432565,5	2176714,77	432565,5	2176714,77	Картометрический метод	5	Закрепление отсутствует
35	432519,95	2176711,3	432519,95	2176711,3	Картометрический метод	5	Закрепление отсутствует
36	432517,87	2176728,58	432517,87	2176728,58	Картометрический метод	5	Закрепление отсутствует
37	432513,93	2176766,17	432513,93	2176766,17	Картометрический метод	5	Закрепление отсутствует
38	432511,49	2176798,09	432511,49	2176798,09	Картометрический метод	5	Закрепление отсутствует
39	432510,4	2176798,1	432510,4	2176798,1	Картометрический метод	5	Закрепление отсутствует
40	432508,9	2176810,96	432508,9	2176810,96	Картометрический метод	5	Закрепление отсутствует
41	432508,48	2176814,03	432508,48	2176814,03	Картометрический метод	5	Закрепление отсутствует
42	432506,78	2176828,55	432506,78	2176828,55	Картометрический метод	5	Закрепление отсутствует
43	432505,84	2176843,02	432505,84	2176843,02	Картометрический метод	5	Закрепление отсутствует
44	432503,74	2176874,88	432503,74	2176874,88	Картометрический метод	5	Закрепление отсутствует
45	432499,08	2176915,16	432499,08	2176915,16	Картометрический метод	5	Закрепление отсутствует
46	432496,49	2176936,09	432496,49	2176936,09	Картометрический метод	5	Закрепление отсутствует
47	432492,47	2176978,14	432492,47	2176978,14	Картометрический метод	5	Закрепление отсутствует
48	432491,85	2176984,62	432491,85	2176984,62	Картометрический метод	5	Закрепление отсутствует
49	432423,43	2176973,55	432423,43	2176973,55	Картометрический метод	5	Закрепление отсутствует
50	432440,93	2176891,75	432440,93	2176891,75	Картометрический метод	5	Закрепление отсутствует
51	432374,95	2176884,8	432374,95	2176884,8	Картометрический метод	5	Закрепление отсутствует
52	432294,22	2176876,25	432294,22	2176876,25	Картометрический метод	5	Закрепление отсутствует
53	432287,23	2176870,67	432287,23	2176870,67	Картометрический метод	5	Закрепление отсутствует
54	432281,66	2176865,01	432281,66	2176865,01	Картометрический метод	5	Закрепление отсутствует
55	432275,46	2176849,25	432275,46	2176849,25	Картометрический метод	5	Закрепление отсутствует
56	432274,4	2176844,42	432274,4	2176844,42	Картометрический метод	5	Закрепление отсутствует
57	432281,97	2176757,82	432281,97	2176757,82	Картометрический метод	5	Закрепление отсутствует
58	432273,34	2176677,96	432273,34	2176677,96	Картометрический метод	5	Закрепление отсутствует

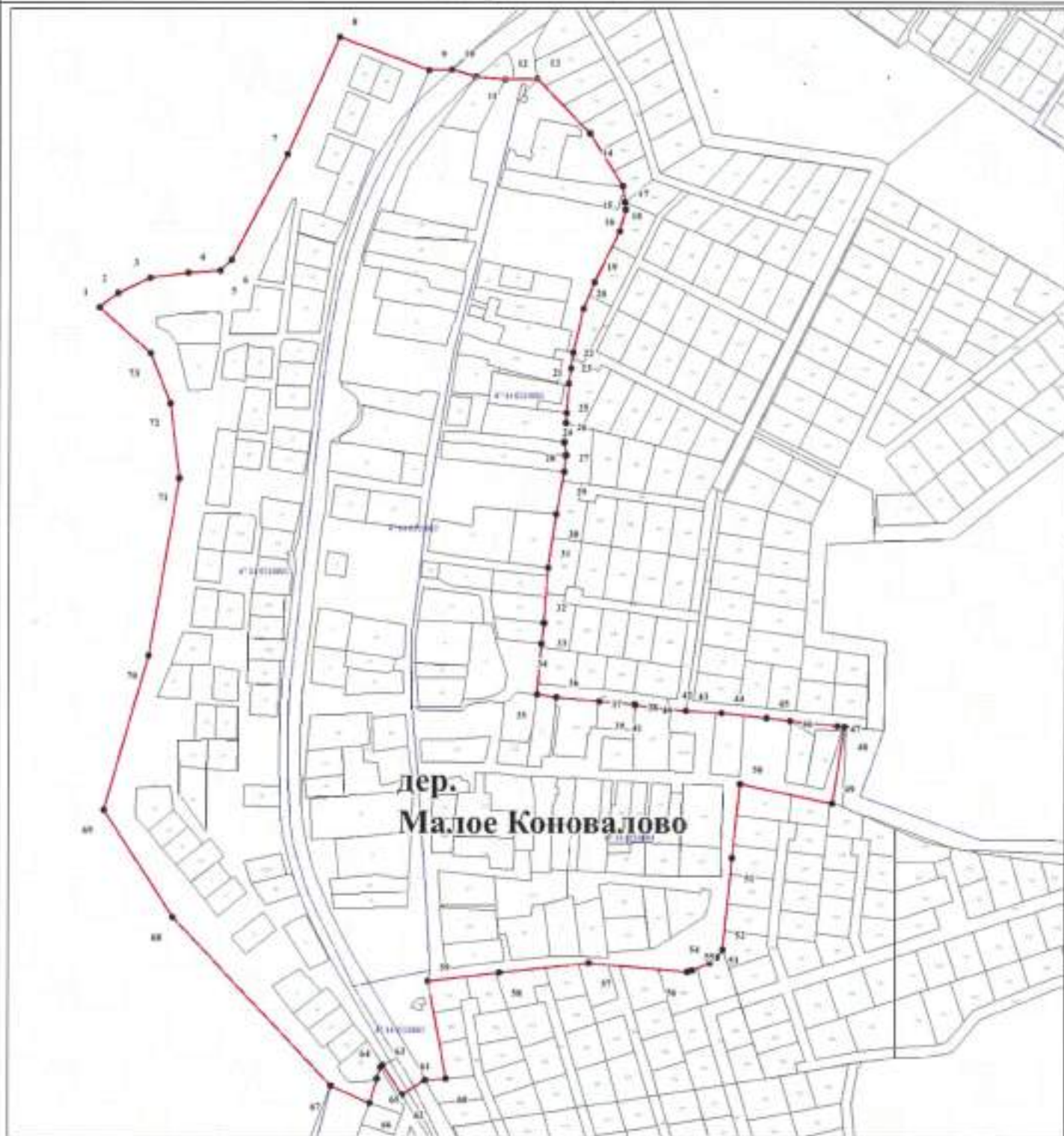


1	2	3	4	5	6	7	8
59	432265,88	2176614,47	432265,88	2176614,47	Картометрический метод	5	Закрепление отсутствует
60	432179,56	2176630,11	432179,56	2176630,11	Картометрический метод	5	Закрепление отсутствует
61	432177,97	2176611,89	432177,97	2176611,89	Картометрический метод	5	Закрепление отсутствует
62	432165,52	2176591,41	432165,52	2176591,41	Картометрический метод	5	Закрепление отсутствует
63	432191,5	2176574,69	432191,5	2176574,69	Картометрический метод	5	Закрепление отсутствует
64	432189,84	2176572,59	432189,84	2176572,59	Картометрический метод	5	Закрепление отсутствует
65	432179,42	2176569,6	432179,42	2176569,6	Картометрический метод	5	Закрепление отсутствует
66	432157,62	2176562,79	432157,62	2176562,79	Картометрический метод	5	Закрепление отсутствует
67	432173,33	2176528,99	432173,33	2176528,99	Картометрический метод	5	Закрепление отсутствует
68	432322,8	2176388,33	432322,8	2176388,33	Картометрический метод	5	Закрепление отсутствует
69	432418,12	2176327,1	432418,12	2176327,1	Картометрический метод	5	Закрепление отсутствует
70	432554,81	2176365,77	432554,81	2176365,77	Картометрический метод	5	Закрепление отсутствует
71	432712,39	2176392,84	432712,39	2176392,84	Картометрический метод	5	Закрепление отсутствует
72	432778,48	2176384,18	432778,48	2176384,18	Картометрический метод	5	Закрепление отсутствует
73	432822,78	2176366,53	432822,78	2176366,53	Картометрический метод	5	Закрепление отсутствует



## Раздел 4

## План границ объекта



Масштаб 1:5000

Используемые условные знаки и обозначения

- характерная точка границы объекта
- 12 номер характерной точки границы объекта
- существующая часть границы объекта, сведения о которой содержатся в Едином государственном реестре недвижимости
- граница кадастрового квартала
- существующая граница земельного участка, сведения о котором содержатся в Едином государственном реестре недвижимости
- обозначение земельного участка, сведения о котором содержатся в Едином государственном реестре недвижимости
- 4714/010001 номер кадастрового квартала

Подпись

Дата

"01" ноября 2023

ОПИСАНИЕ МЕСТОПОЛОЖЕНИЯ ГРАНИЦ							
деревня Нижняя Бронна							
(наименование объекта, местоположение границ которого описано (далее - объект))							
Раздел 1							
Сведения об объекте							
№ п/п	Характеристики объекта			Описание характеристик			
1	2			3			
1.	Местоположение объекта			Ленинградская область, Ломоносовский муниципальный район, Пенниковское сельское поселение, деревня Нижняя Бронна			
2.	Площадь объекта +/- величина погрешности определения площади (P +/- Дельта P)			370097,8 м <sup>2</sup> +/- 3041,7 м <sup>2</sup>			
3.	Иные характеристики объекта			-			
Раздел 2							
Сведения о местоположении границ объекта							
1. Система координат -							
2. Сведения о характерных точках границ объекта							
Обозначение характерных точек границ	Координаты, м		Метод определения координат характерной точки	Средняя квадратическая погрешность положения характерной точки (Mt), м	Описание обозначения точки на местности (при наличии)		
	X	Y					
1	2	3	4	5	6		
-	-	-	-	-	-		
3. Сведения о характерных точках части (частей) границы объекта							
Обозначение характерных точек части границы	Координаты, м		Метод определения координат характерной точки	Средняя квадратическая погрешность положения характерной точки (Mt), м	Описание обозначения точки на местности (при наличии)		
	X	Y					
1	2	3	4	5	6		
-	-	-	-	-	-		
Раздел 3							
Сведения о местоположении измененных (уточненных) границ объекта							
1. Система координат МСК 47 зона 2							
2. Сведения о характерных точках границ объекта							
Обозначение характерных точек границ	Существующие координаты, м		Измененные (уточненные) координаты, м		Метод определения координат характерной точки	Средняя квадратическая погрешность положения характерной точки (Mt), м	Описание обозначения точки на местности (при наличии)
	X	Y	X	Y			
1	2	3	4	5	6	7	8
1	434923,44	2175362,12	434923,44	2175362,12	Картометрический метод	5	Закрепление отсутствует
2	434948,9	2175377,78	434948,9	2175377,78	Картометрический метод	5	Закрепление отсутствует
3	434987,25	2175407,01	434987,25	2175407,01	Картометрический метод	5	Закрепление отсутствует
4	435062,2	2175461,59	435062,2	2175461,59	Картометрический метод	5	Закрепление отсутствует



1	2	3	4	5	6	7	8
5	435113,19	2175479,49	435113,19	2175479,49	Картометрический метод	5	Закрепление отсутствует
6	435135,94	2175485,58	435135,94	2175485,58	Картометрический метод	5	Закрепление отсутствует
7	435131,79	2175504,57	435131,79	2175504,57	Картометрический метод	5	Закрепление отсутствует
8	435132,41	2175525,75	435132,41	2175525,75	Картометрический метод	5	Закрепление отсутствует
9	435133,94	2175559,43	435133,94	2175559,43	Картометрический метод	5	Закрепление отсутствует
10	435133,89	2175590,72	435133,89	2175590,72	Картометрический метод	5	Закрепление отсутствует
11	435127,59	2175621,64	435127,59	2175621,64	Картометрический метод	5	Закрепление отсутствует
12	435125,62	2175637,19	435125,62	2175637,19	Картометрический метод	5	Закрепление отсутствует
13	435119,81	2175650,69	435119,81	2175650,69	Картометрический метод	5	Закрепление отсутствует
14	435109,8	2175675,18	435109,8	2175675,18	Картометрический метод	5	Закрепление отсутствует
15	435102,5	2175692,08	435102,5	2175692,08	Картометрический метод	5	Закрепление отсутствует
16	435090,09	2175706,08	435090,09	2175706,08	Картометрический метод	5	Закрепление отсутствует
17	435063,93	2175733,76	435063,93	2175733,76	Картометрический метод	5	Закрепление отсутствует
18	435074,16	2175738,53	435074,16	2175738,53	Картометрический метод	5	Закрепление отсутствует
19	435068,59	2175750,55	435068,59	2175750,55	Картометрический метод	5	Закрепление отсутствует
20	435059,62	2175746,56	435059,62	2175746,56	Картометрический метод	5	Закрепление отсутствует
21	435055,83	2175753,74	435055,83	2175753,74	Картометрический метод	5	Закрепление отсутствует
22	435110,99	2175781,85	435110,99	2175781,85	Картометрический метод	5	Закрепление отсутствует
23	435106,4	2175788,81	435106,4	2175788,81	Картометрический метод	5	Закрепление отсутствует
24	435063,25	2175764,92	435063,25	2175764,92	Картометрический метод	5	Закрепление отсутствует
25	435051,09	2175762,72	435051,09	2175762,72	Картометрический метод	5	Закрепление отсутствует
26	435015,45	2175830,52	435015,45	2175830,52	Картометрический метод	5	Закрепление отсутствует
27	435013,44	2175834,5	435013,44	2175834,5	Картометрический метод	5	Закрепление отсутствует
28	435012,03	2175838,58	435012,03	2175838,58	Картометрический метод	5	Закрепление отсутствует
29	435003,62	2175858,19	435003,62	2175858,19	Картометрический метод	5	Закрепление отсутствует
30	434998,34	2175870,61	434998,34	2175870,61	Картометрический метод	5	Закрепление отсутствует
31	435029,1	2175883,34	435029,1	2175883,34	Картометрический метод	5	Закрепление отсутствует



1	2	3	4	5	6	7	8
32	435039,38	2175885,92	435039,38	2175885,92	Картометрический метод	5	Закрепление отсутствует
33	435086,75	2175816,99	435086,75	2175816,99	Картометрический метод	5	Закрепление отсутствует
34	435119,58	2175836,64	435119,58	2175836,64	Картометрический метод	5	Закрепление отсутствует
35	435136,65	2175846,91	435136,65	2175846,91	Картометрический метод	5	Закрепление отсутствует
36	435149,53	2175852,07	435149,53	2175852,07	Картометрический метод	5	Закрепление отсутствует
37	435155,78	2175855,22	435155,78	2175855,22	Картометрический метод	5	Закрепление отсутствует
38	435157,8	2175851,77	435157,8	2175851,77	Картометрический метод	5	Закрепление отсутствует
39	435169,24	2175858,21	435169,24	2175858,21	Картометрический метод	5	Закрепление отсутствует
40	435168,3	2175859,95	435168,3	2175859,95	Картометрический метод	5	Закрепление отсутствует
41	435174,02	2175863,66	435174,02	2175863,66	Картометрический метод	5	Закрепление отсутствует
42	435180,1	2175867,5	435180,1	2175867,5	Картометрический метод	5	Закрепление отсутствует
43	435184,46	2175870,36	435184,46	2175870,36	Картометрический метод	5	Закрепление отсутствует
44	435203,24	2175879,2	435203,24	2175879,2	Картометрический метод	5	Закрепление отсутствует
45	435227,84	2175890,77	435227,84	2175890,77	Картометрический метод	5	Закрепление отсутствует
46	435239,76	2175873,21	435239,76	2175873,21	Картометрический метод	5	Закрепление отсутствует
47	435243,47	2175867,58	435243,47	2175867,58	Картометрический метод	5	Закрепление отсутствует
48	435308,94	2175902,02	435308,94	2175902,02	Картометрический метод	5	Закрепление отсутствует
49	435343,67	2175919,86	435343,67	2175919,86	Картометрический метод	5	Закрепление отсутствует
50	435327,01	2175946,98	435327,01	2175946,98	Картометрический метод	5	Закрепление отсутствует
51	435286,4	2176013,1	435286,4	2176013,1	Картометрический метод	5	Закрепление отсутствует
52	435271,2	2176004,14	435271,2	2176004,14	Картометрический метод	5	Закрепление отсутствует
53	435268,65	2176008,49	435268,65	2176008,49	Картометрический метод	5	Закрепление отсутствует
54	435256,78	2176022,22	435256,78	2176022,22	Картометрический метод	5	Закрепление отсутствует
55	435228,07	2176055,43	435228,07	2176055,43	Картометрический метод	5	Закрепление отсутствует
56	435214,74	2176079,85	435214,74	2176079,85	Картометрический метод	5	Закрепление отсутствует
57	435200,81	2176112,2	435200,81	2176112,2	Картометрический метод	5	Закрепление отсутствует
58	435189,25	2176121,3	435189,25	2176121,3	Картометрический метод	5	Закрепление отсутствует

1	2	3	4	5	6	7	8
59	435186,46	2176122,16	435186,46	2176122,16	Картометрический метод	5	Закрепление отсутствует
60	435172,04	2176116,73	435172,04	2176116,73	Картометрический метод	5	Закрепление отсутствует
61	435170,24	2176114,25	435170,24	2176114,25	Картометрический метод	5	Закрепление отсутствует
62	435171,66	2176105,47	435171,66	2176105,47	Картометрический метод	5	Закрепление отсутствует
63	435163,71	2176102,14	435163,71	2176102,14	Картометрический метод	5	Закрепление отсутствует
64	435153,6	2176126,51	435153,6	2176126,51	Картометрический метод	5	Закрепление отсутствует
65	435108,89	2176107,97	435108,89	2176107,97	Картометрический метод	5	Закрепление отсутствует
66	435036,5	2176064,2	435036,5	2176064,2	Картометрический метод	5	Закрепление отсутствует
67	435032,37	2176053,28	435032,37	2176053,28	Картометрический метод	5	Закрепление отсутствует
68	434994,9	2176019,01	434994,9	2176019,01	Картометрический метод	5	Закрепление отсутствует
69	434973,55	2175995,1	434973,55	2175995,1	Картометрический метод	5	Закрепление отсутствует
70	434953,2	2175977,71	434953,2	2175977,71	Картометрический метод	5	Закрепление отсутствует
71	434926,12	2175955,97	434926,12	2175955,97	Картометрический метод	5	Закрепление отсутствует
72	434916,95	2175949,45	434916,95	2175949,45	Картометрический метод	5	Закрепление отсутствует
73	434924,21	2175938,08	434924,21	2175938,08	Картометрический метод	5	Закрепление отсутствует
74	434925,97	2175935,26	434925,97	2175935,26	Картометрический метод	5	Закрепление отсутствует
75	434915,32	2175929,65	434915,32	2175929,65	Картометрический метод	5	Закрепление отсутствует
76	434913,6	2175932,96	434913,6	2175932,96	Картометрический метод	5	Закрепление отсутствует
77	434877,17	2175920,04	434877,17	2175920,04	Картометрический метод	5	Закрепление отсутствует
78	434839,43	2175910,26	434839,43	2175910,26	Картометрический метод	5	Закрепление отсутствует
79	434836,37	2175920,18	434836,37	2175920,18	Картометрический метод	5	Закрепление отсутствует
80	434823,67	2175961,34	434823,67	2175961,34	Картометрический метод	5	Закрепление отсутствует
81	434804,56	2175950,87	434804,56	2175950,87	Картометрический метод	5	Закрепление отсутствует
82	434772,1	2175946,49	434772,1	2175946,49	Картометрический метод	5	Закрепление отсутствует
83	434770,63	2175955,33	434770,63	2175955,33	Картометрический метод	5	Закрепление отсутствует
84	434767,8	2175955,07	434767,8	2175955,07	Картометрический метод	5	Закрепление отсутствует
85	434748,62	2175952,58	434748,62	2175952,58	Картометрический метод	5	Закрепление отсутствует



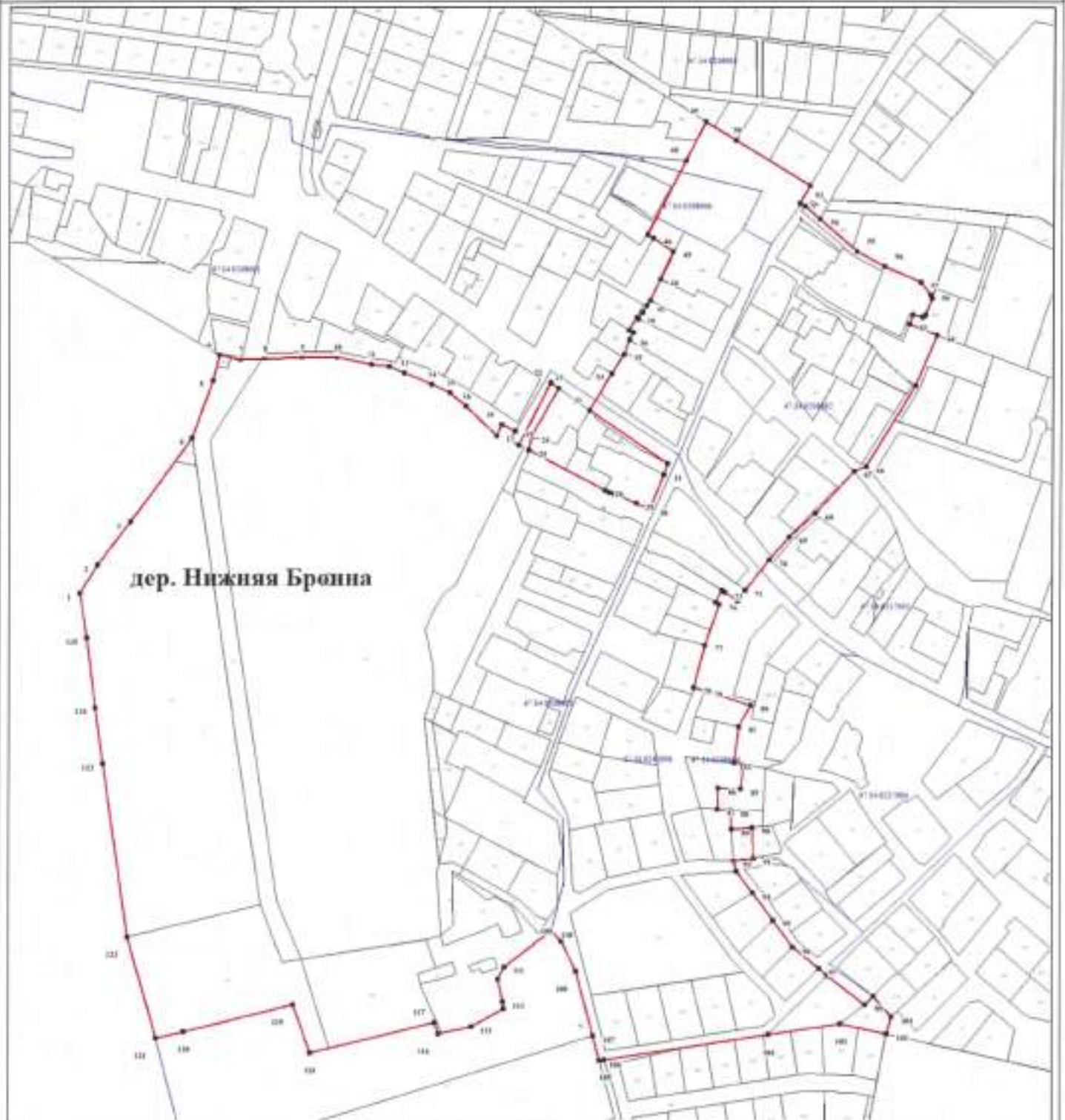
1	2	3	4	5	6	7	8
86	434749,36	2175932,16	434749,36	2175932,16	Картометрический метод	5	Закрепление отсутствует
87	434730,87	2175931,78	434730,87	2175931,78	Картометрический метод	5	Закрепление отсутствует
88	434729,94	2175943,47	434729,94	2175943,47	Картометрический метод	5	Закрепление отсутствует
89	434712,59	2175944,57	434712,59	2175944,57	Картометрический метод	5	Закрепление отсутствует
90	434714,39	2175962,7	434714,39	2175962,7	Картометрический метод	5	Закрепление отсутствует
91	434686,94	2175964,02	434686,94	2175964,02	Картометрический метод	5	Закрепление отсутствует
92	434685,14	2175945,88	434685,14	2175945,88	Картометрический метод	5	Закрепление отсутствует
93	434675,21	2175948,89	434675,21	2175948,89	Картометрический метод	5	Закрепление отсутствует
94	434656,18	2175963,21	434656,18	2175963,21	Картометрический метод	5	Закрепление отсутствует
95	434631,7	2175981,62	434631,7	2175981,62	Картометрический метод	5	Закрепление отсутствует
96	434607,52	2175999,15	434607,52	2175999,15	Картометрический метод	5	Закрепление отсутствует
97	434588,49	2176022,52	434588,49	2176022,52	Картометрический метод	5	Закрепление отсутствует
98	434582,31	2176030,39	434582,31	2176030,39	Картометрический метод	5	Закрепление отсутствует
99	434556,28	2176063,44	434556,28	2176063,44	Картометрический метод	5	Закрепление отсутствует
100	434564,14	2176070,96	434564,14	2176070,96	Картометрический метод	5	Закрепление отсутствует
101	434545,45	2176086,81	434545,45	2176086,81	Картометрический метод	5	Закрепление отсутствует
102	434530,54	2176082,28	434530,54	2176082,28	Картометрический метод	5	Закрепление отсутствует
103	434539,58	2176041,65	434539,58	2176041,65	Картометрический метод	5	Закрепление отсутствует
104	434529,6	2175976,86	434529,6	2175976,86	Картометрический метод	5	Закрепление отсутствует
105	434507,13	2175830,94	434507,13	2175830,94	Картометрический метод	5	Закрепление отсутствует
106	434506,42	2175826,3	434506,42	2175826,3	Картометрический метод	5	Закрепление отсутствует
107	434528,3	2175820,59	434528,3	2175820,59	Картометрический метод	5	Закрепление отсутствует
108	434586,05	2175805,52	434586,05	2175805,52	Картометрический метод	5	Закрепление отсутствует
109	434612,87	2175792,34	434612,87	2175792,34	Картометрический метод	5	Закрепление отсутствует
110	434621,9	2175783,51	434621,9	2175783,51	Картометрический метод	5	Закрепление отсутствует
111	434590,11	2175741,5	434590,11	2175741,5	Картометрический метод	5	Закрепление отсутствует
112	434578,82	2175735,96	434578,82	2175735,96	Картометрический метод	5	Закрепление отсутствует



1	2	3	4	5	6	7	8
113	434558,84	2175740,6	434558,84	2175740,6	Картометрический метод	5	Закрепление отсутствует
114	434552,68	2175740,81	434552,68	2175740,81	Картометрический метод	5	Закрепление отсутствует
115	434536,82	2175711,76	434536,82	2175711,76	Картометрический метод	5	Закрепление отсутствует
116	434530,66	2175682,45	434530,66	2175682,45	Картометрический метод	5	Закрепление отсутствует
117	434540,64	2175678,96	434540,64	2175678,96	Картометрический метод	5	Закрепление отсутствует
118	434513,72	2175568,02	434513,72	2175568,02	Картометрический метод	5	Закрепление отсутствует
119	434556,34	2175552,61	434556,34	2175552,61	Картометрический метод	5	Закрепление отсутствует
120	434532,65	2175455,01	434532,65	2175455,01	Картометрический метод	5	Закрепление отсутствует
121	434526,65	2175430,16	434526,65	2175430,16	Картометрический метод	5	Закрепление отсутствует
122	434617,13	2175405,09	434617,13	2175405,09	Картометрический метод	5	Закрепление отсутствует
123	434771,37	2175383,01	434771,37	2175383,01	Картометрический метод	5	Закрепление отсутствует
124	434821,62	2175376,4	434821,62	2175376,4	Картометрический метод	5	Закрепление отсутствует
125	434883,9	2175368,51	434883,9	2175368,51	Картометрический метод	5	Закрепление отсутствует

## Раздел 4

## План границ объекта



Масштаб 1:5000

Используемые условные знаки и обозначения

- характерная точка границы объекта
- 11 номер характерной точки границы объекта
- существующая часть границы объекта, сведения о которой содержатся в Едином государственном реестре недвижимости
- граница кадастрового квартала
- существующая граница земельного участка, сведения о котором содержатся в Едином государственном реестре недвижимости
- обозначение земельного участка, сведения о котором содержатся в Едином государственном реестре недвижимости
- номер кадастрового квартала

Подпись: *Александр Орлов*

Дата: 01 ноября 2023

ОПИСАНИЕ МЕСТОПОЛОЖЕНИЯ ГРАНИЦ							
деревня Пенники							
(наименование объекта, местоположение границ которого описано (далее - объект))							
Раздел 1							
Сведения об объекте							
№ п/п	Характеристики объекта				Описание характеристик		
1	2				3		
1.	Местоположение объекта				Ленинградская область, Ломоносовский муниципальный район, Пенниковское сельское поселение, деревня Пенники		
2.	Площадь объекта +/- величина погрешности определения площади (P +/- Дельта P)				1606627,3 м <sup>2</sup> +/- 6337,6 м <sup>2</sup>		
3.	Иные характеристики объекта				-		
Раздел 2							
Сведения о местоположении границ объекта							
1. Система координат -							
2. Сведения о характерных точках границ объекта							
Обозначение характерных точек границ	Координаты, м		Метод определения координат характерной точки	Средняя квадратическая погрешность положения характерной точки (Mt), м	Описание обозначения точки на местности (при наличии)		
	X	Y					
1	2	3	4	5	6		
-	-	-	-	-	-		
3. Сведения о характерных точках части (частей) границы объекта							
Обозначение характерных точек части границы	Координаты, м		Метод определения координат характерной точки	Средняя квадратическая погрешность положения характерной точки (Mt), м	Описание обозначения точки на местности (при наличии)		
	X	Y					
1	2	3	4	5	6		
-	-	-	-	-	-		
Раздел 3							
Сведения о местоположении измененных (уточненных) границ объекта							
1. Система координат МСК 47 зона 2							
2. Сведения о характерных точках границ объекта							
Обозначение характерных точек границ	Существующие координаты, м		Измененные (уточненные) координаты, м		Метод определения координат характерной точки	Средняя квадратическая погрешность положения характерной точки (Mt), м	Описание обозначения точки на местности (при наличии)
	X	Y	X	Y			
1	2	3	4	5	6	7	8
1	435256,78	2176022,22	435256,78	2176022,22	Картометрический метод	5	Закрепление отсутствует
2	435273,42	2176031,08	435273,42	2176031,08	Картометрический метод	5	Закрепление отсутствует
3	435280,26	2176034,52	435280,26	2176034,52	Картометрический метод	5	Закрепление отсутствует
4	435318,21	2176057,54	435318,21	2176057,54	Картометрический метод	5	Закрепление отсутствует



1	2	3	4	5	6	7	8
5	435290,22	2176095,34	435290,22	2176095,34	Картометрический метод	5	Закрепление отсутствует
6	435299,25	2176101,74	435299,25	2176101,74	Картометрический метод	5	Закрепление отсутствует
7	435322,76	2176120,36	435322,76	2176120,36	Картометрический метод	5	Закрепление отсутствует
8	435345,98	2176139,38	435345,98	2176139,38	Картометрический метод	5	Закрепление отсутствует
9	435369,18	2176158,4	435369,18	2176158,4	Картометрический метод	5	Закрепление отсутствует
10	435392,7	2176177,01	435392,7	2176177,01	Картометрический метод	5	Закрепление отсутствует
11	435396,66	2176180,49	435396,66	2176180,49	Картометрический метод	5	Закрепление отсутствует
12	435433,12	2176212,58	435433,12	2176212,58	Картометрический метод	5	Закрепление отсутствует
13	435415,74	2176299,62	435415,74	2176299,62	Картометрический метод	5	Закрепление отсутствует
14	435423,67	2176342,7	435423,67	2176342,7	Картометрический метод	5	Закрепление отсутствует
15	435429,09	2176372,19	435429,09	2176372,19	Картометрический метод	5	Закрепление отсутствует
16	435421,3	2176373,62	435421,3	2176373,62	Картометрический метод	5	Закрепление отсутствует
17	435348,39	2176564,5	435348,39	2176564,5	Картометрический метод	5	Закрепление отсутствует
18	435338,57	2176591,32	435338,57	2176591,32	Картометрический метод	5	Закрепление отсутствует
19	435209,2	2176944,52	435209,2	2176944,52	Картометрический метод	5	Закрепление отсутствует
20	435165,9	2177070,18	435165,9	2177070,18	Картометрический метод	5	Закрепление отсутствует
21	435160,59	2177079,45	435160,59	2177079,45	Картометрический метод	5	Закрепление отсутствует
22	435150,38	2177107,66	435150,38	2177107,66	Картометрический метод	5	Закрепление отсутствует
23	435112,77	2177094,06	435112,77	2177094,06	Картометрический метод	5	Закрепление отсутствует
24	435102,74	2177090,19	435102,74	2177090,19	Картометрический метод	5	Закрепление отсутствует
25	435065,22	2177076,35	435065,22	2177076,35	Картометрический метод	5	Закрепление отсутствует
26	435069,43	2177064,93	435069,43	2177064,93	Картометрический метод	5	Закрепление отсутствует
27	434988,96	2177051,52	434988,96	2177051,52	Картометрический метод	5	Закрепление отсутствует
28	434962,73	2177171,56	434962,73	2177171,56	Картометрический метод	5	Закрепление отсутствует
29	434944,64	2177264,2	434944,64	2177264,2	Картометрический метод	5	Закрепление отсутствует
30	434953,6	2177270,97	434953,6	2177270,97	Картометрический метод	5	Закрепление отсутствует
31	434908,47	2177426,84	434908,47	2177426,84	Картометрический метод	5	Закрепление отсутствует

1	2	3	4	5	6	7	8
32	434901,66	2177462,78	434901,66	2177462,78	Картометрический метод	5	Закрепление отсутствует
33	434879,31	2177459,01	434879,31	2177459,01	Картометрический метод	5	Закрепление отсутствует
34	434864,51	2177537,33	434864,51	2177537,33	Картометрический метод	5	Закрепление отсутствует
35	434859,52	2177556,67	434859,52	2177556,67	Картометрический метод	5	Закрепление отсутствует
36	434860,17	2177581	434860,17	2177581	Картометрический метод	5	Закрепление отсутствует
37	434852,57	2177618,63	434852,57	2177618,63	Картометрический метод	5	Закрепление отсутствует
38	434846,99	2177648,24	434846,99	2177648,24	Картометрический метод	5	Закрепление отсутствует
39	434810,61	2177830,38	434810,61	2177830,38	Картометрический метод	5	Закрепление отсутствует
40	434725,46	2177801,48	434725,46	2177801,48	Картометрический метод	5	Закрепление отсутствует
41	434617,5	2177769,33	434617,5	2177769,33	Картометрический метод	5	Закрепление отсутствует
42	434558,65	2177753,03	434558,65	2177753,03	Картометрический метод	5	Закрепление отсутствует
43	434428,14	2177891,24	434428,14	2177891,24	Картометрический метод	5	Закрепление отсутствует
44	434389,98	2177931,64	434389,98	2177931,64	Картометрический метод	5	Закрепление отсутствует
45	434385,68	2177955,2	434385,68	2177955,2	Картометрический метод	5	Закрепление отсутствует
46	434376,27	2177950,18	434376,27	2177950,18	Картометрический метод	5	Закрепление отсутствует
47	434370,95	2177948,73	434370,95	2177948,73	Картометрический метод	5	Закрепление отсутствует
48	434375,98	2177919,71	434375,98	2177919,71	Картометрический метод	5	Закрепление отсутствует
49	434251,41	2177919,93	434251,41	2177919,93	Картометрический метод	5	Закрепление отсутствует
50	434223,13	2177914,08	434223,13	2177914,08	Картометрический метод	5	Закрепление отсутствует
51	434223,19	2177913,95	434223,19	2177913,95	Картометрический метод	5	Закрепление отсутствует
52	434194,35	2177908,36	434194,35	2177908,36	Картометрический метод	5	Закрепление отсутствует
53	434203,44	2177889,68	434203,44	2177889,68	Картометрический метод	5	Закрепление отсутствует
54	434174,94	2177879,12	434174,94	2177879,12	Картометрический метод	5	Закрепление отсутствует
55	434155,89	2177877,85	434155,89	2177877,85	Картометрический метод	5	Закрепление отсутствует
56	434123,5	2177892,95	434123,5	2177892,95	Картометрический метод	5	Закрепление отсутствует
57	434098,17	2177892,52	434098,17	2177892,52	Картометрический метод	5	Закрепление отсутствует
58	434076,69	2177889,56	434076,69	2177889,56	Картометрический метод	5	Закрепление отсутствует



1	2	3	4	5	6	7	8
59	434041,12	2177885,13	434041,12	2177885,13	Картометрический метод	5	Закрепление отсутствует
60	433904,35	2177873,32	433904,35	2177873,32	Картометрический метод	5	Закрепление отсутствует
61	433869,19	2177867,77	433869,19	2177867,77	Картометрический метод	5	Закрепление отсутствует
62	433830,95	2177839,42	433830,95	2177839,42	Картометрический метод	5	Закрепление отсутствует
63	433813,31	2177833,74	433813,31	2177833,74	Картометрический метод	5	Закрепление отсутствует
64	433869,34	2177773,4	433869,34	2177773,4	Картометрический метод	5	Закрепление отсутствует
65	433877,39	2177764,43	433877,39	2177764,43	Картометрический метод	5	Закрепление отсутствует
66	433843,41	2177750,23	433843,41	2177750,23	Картометрический метод	5	Закрепление отсутствует
67	433859,08	2177588,07	433859,08	2177588,07	Картометрический метод	5	Закрепление отсутствует
68	433937	2177541	433937	2177541	Картометрический метод	5	Закрепление отсутствует
69	434179	2177370	434179	2177370	Картометрический метод	5	Закрепление отсутствует
70	434204,32	2177319,36	434204,32	2177319,36	Картометрический метод	5	Закрепление отсутствует
71	434207,25	2177314,38	434207,25	2177314,38	Картометрический метод	5	Закрепление отсутствует
72	434206,2	2177314,1	434206,2	2177314,1	Картометрический метод	5	Закрепление отсутствует
73	434211,25	2177299,91	434211,25	2177299,91	Картометрический метод	5	Закрепление отсутствует
74	434226,05	2177264,61	434226,05	2177264,61	Картометрический метод	5	Закрепление отсутствует
75	434240,12	2177229,77	434240,12	2177229,77	Картометрический метод	5	Закрепление отсутствует
76	434252,52	2177233,36	434252,52	2177233,36	Картометрический метод	5	Закрепление отсутствует
77	434270,96	2177239,29	434270,96	2177239,29	Картометрический метод	5	Закрепление отсутствует
78	434297,91	2177247,47	434297,91	2177247,47	Картометрический метод	5	Закрепление отсутствует
79	434317,41	2177253,25	434317,41	2177253,25	Картометрический метод	5	Закрепление отсутствует
80	434329,55	2177198,53	434329,55	2177198,53	Картометрический метод	5	Закрепление отсутствует
81	434331,17	2177191,54	434331,17	2177191,54	Картометрический метод	5	Закрепление отсутствует
82	434342,26	2177141,65	434342,26	2177141,65	Картометрический метод	5	Закрепление отсутствует
83	434342,27	2177140,86	434342,27	2177140,86	Картометрический метод	5	Закрепление отсутствует
84	434295,98	2177128,35	434295,98	2177128,35	Картометрический метод	5	Закрепление отсутствует
85	434291,84	2177110,04	434291,84	2177110,04	Картометрический метод	5	Закрепление отсутствует



1	2	3	4	5	6	7	8
86	434291,56	2177108,85	434291,56	2177108,85	Картометрический метод	5	Закрепление отсутствует
87	434287,98	2177107,21	434287,98	2177107,21	Картометрический метод	5	Закрепление отсутствует
88	434272,04	2177104,39	434272,04	2177104,39	Картометрический метод	5	Закрепление отсутствует
89	434267,85	2177103,79	434267,85	2177103,79	Картометрический метод	5	Закрепление отсутствует
90	434260,32	2177102,73	434260,32	2177102,73	Картометрический метод	5	Закрепление отсутствует
91	434232,22	2177118,15	434232,22	2177118,15	Картометрический метод	5	Закрепление отсутствует
92	434222,98	2176924,07	434222,98	2176924,07	Картометрический метод	5	Закрепление отсутствует
93	434251,4	2176918,77	434251,4	2176918,77	Картометрический метод	5	Закрепление отсутствует
94	434257,3	2176917,67	434257,3	2176917,67	Картометрический метод	5	Закрепление отсутствует
95	434278,64	2176907,91	434278,64	2176907,91	Картометрический метод	5	Закрепление отсутствует
96	434264,99	2176878,79	434264,99	2176878,79	Картометрический метод	5	Закрепление отсутствует
97	434238,92	2176802,21	434238,92	2176802,21	Картометрический метод	5	Закрепление отсутствует
98	434214,66	2176762,01	434214,66	2176762,01	Картометрический метод	5	Закрепление отсутствует
99	434117,22	2176621,91	434117,22	2176621,91	Картометрический метод	5	Закрепление отсутствует
100	434083,73	2176570,46	434083,73	2176570,46	Картометрический метод	5	Закрепление отсутствует
101	434069,1	2176554,88	434069,1	2176554,88	Картометрический метод	5	Закрепление отсутствует
102	434061,18	2176536,39	434061,18	2176536,39	Картометрический метод	5	Закрепление отсутствует
103	434040,93	2176488,45	434040,93	2176488,45	Картометрический метод	5	Закрепление отсутствует
104	434030,8	2176457,09	434030,8	2176457,09	Картометрический метод	5	Закрепление отсутствует
105	434025,36	2176429,83	434025,36	2176429,83	Картометрический метод	5	Закрепление отсутствует
106	434026,46	2176407,64	434026,46	2176407,64	Картометрический метод	5	Закрепление отсутствует
107	434028,08	2176394,85	434028,08	2176394,85	Картометрический метод	5	Закрепление отсутствует
108	434073,75	2176259,52	434073,75	2176259,52	Картометрический метод	5	Закрепление отсутствует
109	434084,8	2176179,5	434084,8	2176179,5	Картометрический метод	5	Закрепление отсутствует
110	434092,68	2176181,4	434092,68	2176181,4	Картометрический метод	5	Закрепление отсутствует
111	434098,46	2176182,65	434098,46	2176182,65	Картометрический метод	5	Закрепление отсутствует
112	434142,61	2176193,35	434142,61	2176193,35	Картометрический метод	5	Закрепление отсутствует

1	2	3	4	5	6	7	8
113	434148,52	2176195,61	434148,52	2176195,61	Картометрический метод	5	Закрепление отсутствует
114	434154,71	2176197,98	434154,71	2176197,98	Картометрический метод	5	Закрепление отсутствует
115	434157,14	2176198,91	434157,14	2176198,91	Картометрический метод	5	Закрепление отсутствует
116	434195,55	2176207,28	434195,55	2176207,28	Картометрический метод	5	Закрепление отсутствует
117	434223,62	2176213,48	434223,62	2176213,48	Картометрический метод	5	Закрепление отсутствует
118	434228,89	2176214,64	434228,89	2176214,64	Картометрический метод	5	Закрепление отсутствует
119	434231,77	2176215,49	434231,77	2176215,49	Картометрический метод	5	Закрепление отсутствует
120	434237,33	2176217,03	434237,33	2176217,03	Картометрический метод	5	Закрепление отсутствует
121	434242,37	2176218,33	434242,37	2176218,33	Картометрический метод	5	Закрепление отсутствует
122	434246,06	2176219,26	434246,06	2176219,26	Картометрический метод	5	Закрепление отсутствует
123	434253,83	2176221,31	434253,83	2176221,31	Картометрический метод	5	Закрепление отсутствует
124	434292,64	2176230,93	434292,64	2176230,93	Картометрический метод	5	Закрепление отсутствует
125	434336,47	2176242,75	434336,47	2176242,75	Картометрический метод	5	Закрепление отсутствует
126	434339,8	2176243,16	434339,8	2176243,16	Картометрический метод	5	Закрепление отсутствует
127	434343,92	2176243,67	434343,92	2176243,67	Картометрический метод	5	Закрепление отсутствует
128	434348,79	2176244,27	434348,79	2176244,27	Картометрический метод	5	Закрепление отсутствует
129	434349,48	2176244,42	434349,48	2176244,42	Картометрический метод	5	Закрепление отсутствует
130	434355,48	2176245,77	434355,48	2176245,77	Картометрический метод	5	Закрепление отсутствует
131	434390,22	2176253,56	434390,22	2176253,56	Картометрический метод	5	Закрепление отсутствует
132	434428,9	2176262,27	434428,9	2176262,27	Картометрический метод	5	Закрепление отсутствует
133	434431,65	2176262,89	434431,65	2176262,89	Картометрический метод	5	Закрепление отсутствует
134	434435,6	2176263,78	434435,6	2176263,78	Картометрический метод	5	Закрепление отсутствует
135	434440,72	2176264,92	434440,72	2176264,92	Картометрический метод	5	Закрепление отсутствует
136	434448,73	2176266,72	434448,73	2176266,72	Картометрический метод	5	Закрепление отсутствует
137	434487,49	2176275,93	434487,49	2176275,93	Картометрический метод	5	Закрепление отсутствует
138	434487,42	2176276,23	434487,42	2176276,23	Картометрический метод	5	Закрепление отсутствует
139	434526,46	2176284,6	434526,46	2176284,6	Картометрический метод	5	Закрепление отсутствует



1	2	3	4	5	6	7	8
140	434519,53	2176313,79	434519,53	2176313,79	Картометрический метод	5	Закрепление отсутствует
141	434513,38	2176343,15	434513,38	2176343,15	Картометрический метод	5	Закрепление отсутствует
142	434506,23	2176371,63	434506,23	2176371,63	Картометрический метод	5	Закрепление отсутствует
143	434491,06	2176430,8	434491,06	2176430,8	Картометрический метод	5	Закрепление отсутствует
144	434484,55	2176460,1	434484,55	2176460,1	Картометрический метод	5	Закрепление отсутствует
145	434480,31	2176478,5	434480,31	2176478,5	Картометрический метод	5	Закрепление отсутствует
146	434473,67	2176505,7	434473,67	2176505,7	Картометрический метод	5	Закрепление отсутствует
147	434477,04	2176506,32	434477,04	2176506,32	Картометрический метод	5	Закрепление отсутствует
148	434472,94	2176534,3	434472,94	2176534,3	Картометрический метод	5	Закрепление отсутствует
149	434486,32	2176537,7	434486,32	2176537,7	Картометрический метод	5	Закрепление отсутствует
150	434541,1	2176553,47	434541,1	2176553,47	Картометрический метод	5	Закрепление отсутствует
151	434542,69	2176553,93	434542,69	2176553,93	Картометрический метод	5	Закрепление отсутствует
152	434554,97	2176558,01	434554,97	2176558,01	Картометрический метод	5	Закрепление отсутствует
153	434555,56	2176557,27	434555,56	2176557,27	Картометрический метод	5	Закрепление отсутствует
154	434595,12	2176571,69	434595,12	2176571,69	Картометрический метод	5	Закрепление отсутствует
155	434612,87	2176580,31	434612,87	2176580,31	Картометрический метод	5	Закрепление отсутствует
156	434618,25	2176568,72	434618,25	2176568,72	Картометрический метод	5	Закрепление отсутствует
157	434619,02	2176567,4	434619,02	2176567,4	Картометрический метод	5	Закрепление отсутствует
158	434621,64	2176562,97	434621,64	2176562,97	Картометрический метод	5	Закрепление отсутствует
159	434631,8	2176548,03	434631,8	2176548,03	Картометрический метод	5	Закрепление отсутствует
160	434642,73	2176533,07	434642,73	2176533,07	Картометрический метод	5	Закрепление отсутствует
161	434656,36	2176511,16	434656,36	2176511,16	Картометрический метод	5	Закрепление отсутствует
162	434670,57	2176485,25	434670,57	2176485,25	Картометрический метод	5	Закрепление отсутствует
163	434696,16	2176497,06	434696,16	2176497,06	Картометрический метод	5	Закрепление отсутствует
164	434706,41	2176501,78	434706,41	2176501,78	Картометрический метод	5	Закрепление отсутствует
165	434731,68	2176511,71	434731,68	2176511,71	Картометрический метод	5	Закрепление отсутствует
166	434749,46	2176518,95	434749,46	2176518,95	Картометрический метод	5	Закрепление отсутствует



1	2	3	4	5	6	7	8
167	434743,47	2176533,51	434743,47	2176533,51	Картометрический метод	5	Закрепление отсутствует
168	434775,29	2176546,58	434775,29	2176546,58	Картометрический метод	5	Закрепление отсутствует
169	434784,53	2176531,86	434784,53	2176531,86	Картометрический метод	5	Закрепление отсутствует
170	434811,26	2176471,88	434811,26	2176471,88	Картометрический метод	5	Закрепление отсутствует
171	434823,94	2176447,52	434823,94	2176447,52	Картометрический метод	5	Закрепление отсутствует
172	434832,55	2176450,6	434832,55	2176450,6	Картометрический метод	5	Закрепление отсутствует
173	434863,76	2176349,22	434863,76	2176349,22	Картометрический метод	5	Закрепление отсутствует
174	434869,8	2176329,28	434869,8	2176329,28	Картометрический метод	5	Закрепление отсутствует
175	434881,36	2176286,61	434881,36	2176286,61	Картометрический метод	5	Закрепление отсутствует
176	434891,07	2176255,3	434891,07	2176255,3	Картометрический метод	5	Закрепление отсутствует
177	434904,18	2176213,22	434904,18	2176213,22	Картометрический метод	5	Закрепление отсутствует
178	434902,12	2176212,3	434902,12	2176212,3	Картометрический метод	5	Закрепление отсутствует
179	434913,89	2176170,24	434913,89	2176170,24	Картометрический метод	5	Закрепление отсутствует
180	434911,42	2176160	434911,42	2176160	Картометрический метод	5	Закрепление отсутствует
181	434913,34	2176152,27	434913,34	2176152,27	Картометрический метод	5	Закрепление отсутствует
182	434927,83	2176120,63	434927,83	2176120,63	Картометрический метод	5	Закрепление отсутствует
183	434931,07	2176117,72	434931,07	2176117,72	Картометрический метод	5	Закрепление отсутствует
184	434947,69	2176102,75	434947,69	2176102,75	Картометрический метод	5	Закрепление отсутствует
185	434954,74	2176099,86	434954,74	2176099,86	Картометрический метод	5	Закрепление отсутствует
186	434978,48	2176091,27	434978,48	2176091,27	Картометрический метод	5	Закрепление отсутствует
187	434993,67	2176084,67	434993,67	2176084,67	Картометрический метод	5	Закрепление отсутствует
188	435002,95	2176077,67	435002,95	2176077,67	Картометрический метод	5	Закрепление отсутствует
189	435032,37	2176053,28	435032,37	2176053,28	Картометрический метод	5	Закрепление отсутствует
190	435036,5	2176064,2	435036,5	2176064,2	Картометрический метод	5	Закрепление отсутствует
191	435108,89	2176107,97	435108,89	2176107,97	Картометрический метод	5	Закрепление отсутствует
192	435153,6	2176126,51	435153,6	2176126,51	Картометрический метод	5	Закрепление отсутствует
193	435163,71	2176102,14	435163,71	2176102,14	Картометрический метод	5	Закрепление отсутствует

1	2	3	4	5	6	7	8
194	435171,66	2176105,47	435171,66	2176105,47	Картометрический метод	5	Закрепление отсутствует
195	435170,24	2176114,25	435170,24	2176114,25	Картометрический метод	5	Закрепление отсутствует
196	435172,04	2176116,73	435172,04	2176116,73	Картометрический метод	5	Закрепление отсутствует
197	435186,46	2176122,16	435186,46	2176122,16	Картометрический метод	5	Закрепление отсутствует
198	435189,25	2176121,3	435189,25	2176121,3	Картометрический метод	5	Закрепление отсутствует
199	435200,81	2176112,2	435200,81	2176112,2	Картометрический метод	5	Закрепление отсутствует
200	435214,74	2176079,85	435214,74	2176079,85	Картометрический метод	5	Закрепление отсутствует
201	435228,07	2176055,43	435228,07	2176055,43	Картометрический метод	5	Закрепление отсутствует

## Раздел 4

## План границ объекта

## Лист 1

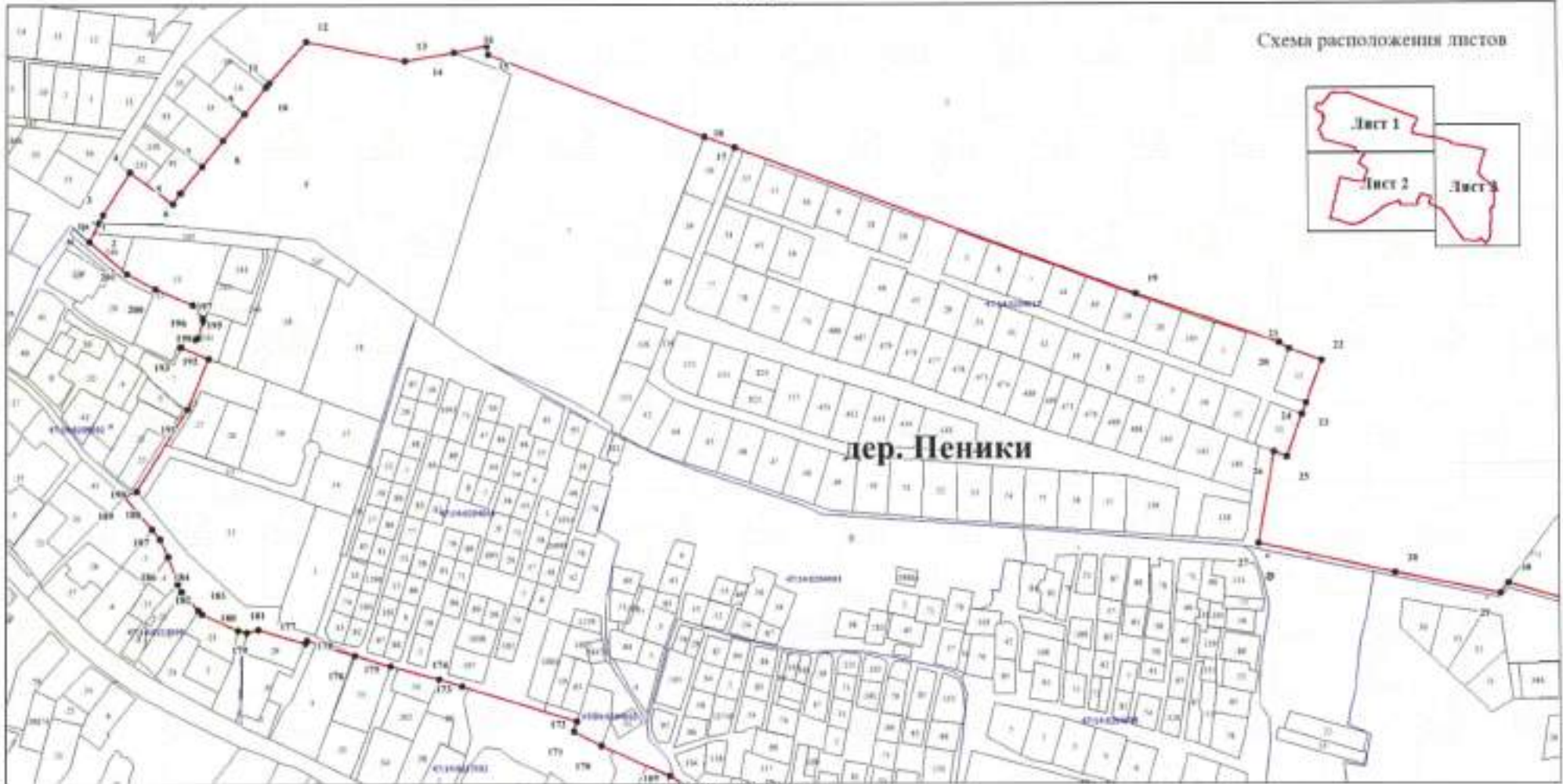
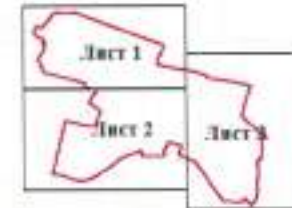


Схема расположения листов



дер. Пеники

Масштаб 1:5000

- Используемые условные знаки и обозначения
- характерная точка границы объекта
  - 12 номер характерной точки границы объекта
  - существующая часть границы объекта, сведения о которой содержатся в Едином государственном реестре недвижимости
  - граница кадастрового квартала
  - граница субъекта Российской Федерации

- существующая граница земельного участка, сведения о котором содержатся в Едином государственном реестре недвижимости
- обозначение земельного участка, сведения о котором содержатся в Едином государственном реестре недвижимости
- 176 номер кадастрового квартала

Подпись

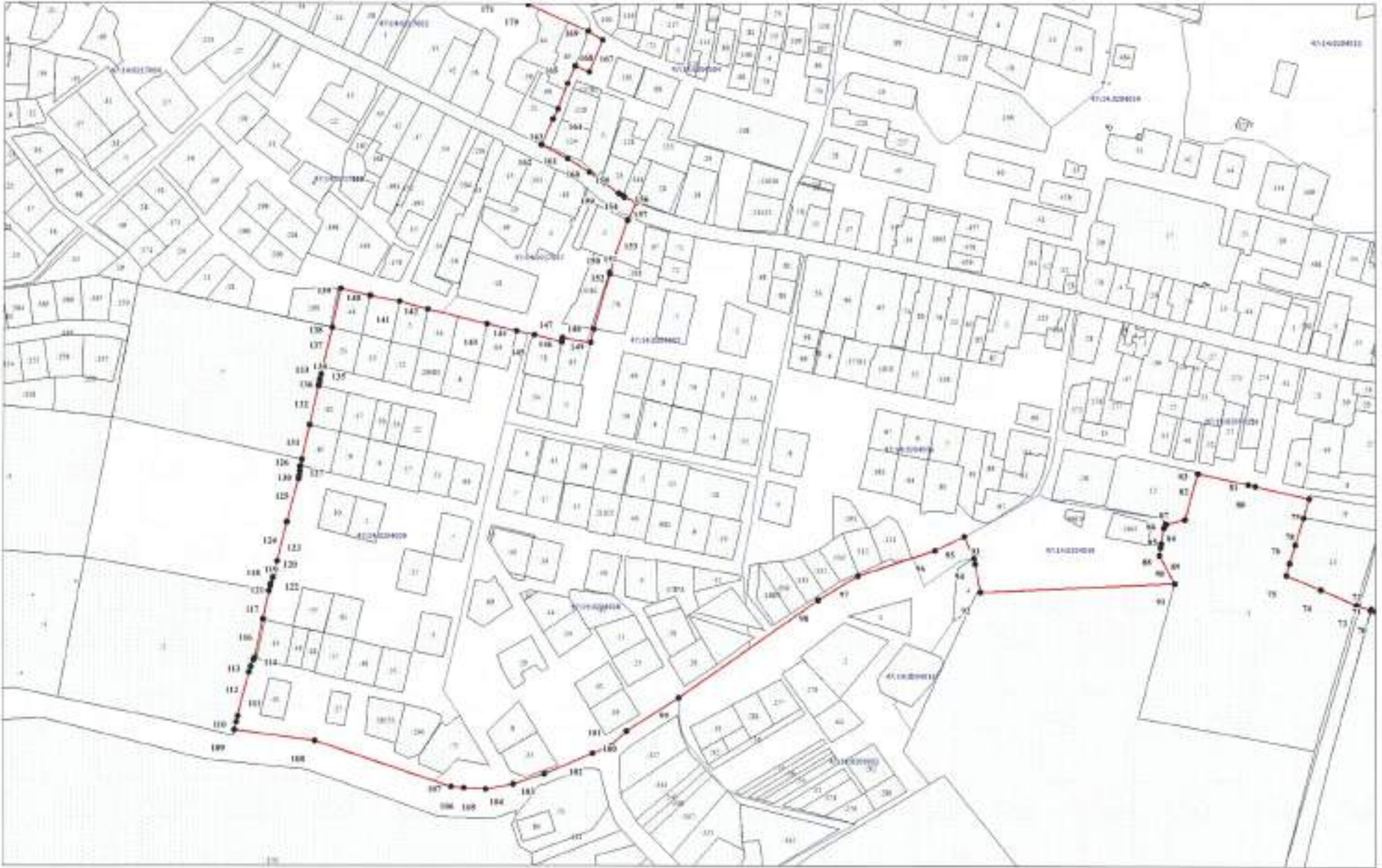
Дата "01" ноября 2023



Раздел 4

План границ объекта

Лист 2



Масштаб 1:5000

## Раздел 4

## План границ объекта

## Лист 3



Масштаб 1:5000



ОПИСАНИЕ МЕСТОПОЛОЖЕНИЯ ГРАНИЦ							
деревня Сойкино							
(наименование объекта, местоположение границ которого описано (далее - объект))							
Раздел 1							
Сведения об объекте							
№ п/п	Характеристики объекта				Описание характеристик		
1	2				3		
1.	Местоположение объекта				Ленинградская область, Ломоносовский муниципальный район, Пениковское сельское поселение, деревня Сойкино		
2.	Площадь объекта +/- величина погрешности определения площади (P +/- Дельта P)				1052278,1 м <sup>2</sup> +/- 5129,0 м <sup>2</sup>		
3.	Иные характеристики объекта				-		
Раздел 2							
Сведения о местоположении границ объекта							
1. Система координат -							
2. Сведения о характерных точках границ объекта							
Обозначение характерных точек границ	Координаты, м		Метод определения координат характерной точки	Средняя квадратическая погрешность положения характерной точки (Mt), м	Описание обозначения точки на местности (при наличии)		
	X	Y					
1	2	3	4	5	6		
-	-	-	-	-	-		
3. Сведения о характерных точках части (частей) границы объекта							
Обозначение характерных точек части границы	Координаты, м		Метод определения координат характерной точки	Средняя квадратическая погрешность положения характерной точки (Mt), м	Описание обозначения точки на местности (при наличии)		
	X	Y					
1	2	3	4	5	6		
-	-	-	-	-	-		
Раздел 3							
Сведения о местоположении измененных (уточненных) границ объекта							
1. Система координат МСК 47 зона 2							
2. Сведения о характерных точках границ объекта							
Обозначение характерных точек границ	Существующие координаты, м		Измененные (уточненные) координаты, м		Метод определения координат характерной точки	Средняя квадратическая погрешность положения характерной точки (Mt), м	Описание обозначения точки на местности (при наличии)
	X	Y	X	Y			
1	2	3	4	5	6	7	8
1	432645,03	2180081,36	432645,03	2180081,36	Картометрический метод	5	Закрепление отсутствует
2	432666,44	2180109,19	432666,44	2180109,19	Картометрический метод	5	Закрепление отсутствует
3	432679,18	2180210,11	432679,18	2180210,11	Картометрический метод	5	Закрепление отсутствует
4	432670,5	2180205,12	432670,5	2180205,12	Картометрический метод	5	Закрепление отсутствует



1	2	3	4	5	6	7	8
5	432672,26	2180217,67	432672,26	2180217,67	Картометрический метод	5	Закрепление отсутствует
6	432682,72	2180292,16	432682,72	2180292,16	Картометрический метод	5	Закрепление отсутствует
7	432684,13	2180302,14	432684,13	2180302,14	Картометрический метод	5	Закрепление отсутствует
8	432687,72	2180327,73	432687,72	2180327,73	Картометрический метод	5	Закрепление отсутствует
9	432688,72	2180335,23	432688,72	2180335,23	Картометрический метод	5	Закрепление отсутствует
10	432690,63	2180349,58	432690,63	2180349,58	Картометрический метод	5	Закрепление отсутствует
11	432691,98	2180364,44	432691,98	2180364,44	Картометрический метод	5	Закрепление отсутствует
12	432692,9	2180374,54	432692,9	2180374,54	Картометрический метод	5	Закрепление отсутствует
13	432696,94	2180418,99	432696,94	2180418,99	Картометрический метод	5	Закрепление отсутствует
14	432700,94	2180462,94	432700,94	2180462,94	Картометрический метод	5	Закрепление отсутствует
15	432713,54	2180459	432713,54	2180459	Картометрический метод	5	Закрепление отсутствует
16	432745,35	2180449,02	432745,35	2180449,02	Картометрический метод	5	Закрепление отсутствует
17	432760,51	2180444,26	432760,51	2180444,26	Картометрический метод	5	Закрепление отсутствует
18	432778,04	2180453,6	432778,04	2180453,6	Картометрический метод	5	Закрепление отсутствует
19	432793,9	2180462,06	432793,9	2180462,06	Картометрический метод	5	Закрепление отсутствует
20	432796,38	2180463,38	432796,38	2180463,38	Картометрический метод	5	Закрепление отсутствует
21	432796,37	2180481,28	432796,37	2180481,28	Картометрический метод	5	Закрепление отсутствует
22	432796,35	2180502,24	432796,35	2180502,24	Картометрический метод	5	Закрепление отсутствует
23	432836,92	2180584,3	432836,92	2180584,3	Картометрический метод	5	Закрепление отсутствует
24	432861,37	2180620,69	432861,37	2180620,69	Картометрический метод	5	Закрепление отсутствует
25	432885,04	2180650,54	432885,04	2180650,54	Картометрический метод	5	Закрепление отсутствует
26	432903,66	2180674,86	432903,66	2180674,86	Картометрический метод	5	Закрепление отсутствует
27	432905,69	2180671,92	432905,69	2180671,92	Картометрический метод	5	Закрепление отсутствует
28	432909,62	2180666,2	432909,62	2180666,2	Картометрический метод	5	Закрепление отсутствует
29	432930,16	2180636,32	432930,16	2180636,32	Картометрический метод	5	Закрепление отсутствует
30	432946,57	2180608,71	432946,57	2180608,71	Картометрический метод	5	Закрепление отсутствует
31	432953,84	2180596,47	432953,84	2180596,47	Картометрический метод	5	Закрепление отсутствует

1	2	3	4	5	6	7	8
32	432969,93	2180564,14	432969,93	2180564,14	Картометрический метод	5	Закрепление отсутствует
33	432972,17	2180559,62	432972,17	2180559,62	Картометрический метод	5	Закрепление отсутствует
34	432977,11	2180549,7	432977,11	2180549,7	Картометрический метод	5	Закрепление отсутствует
35	432982,68	2180538,51	432982,68	2180538,51	Картометрический метод	5	Закрепление отсутствует
36	433002,66	2180506,03	433002,66	2180506,03	Картометрический метод	5	Закрепление отсутствует
37	433003,23	2180505,1	433003,23	2180505,1	Картометрический метод	5	Закрепление отсутствует
38	433034,16	2180464,79	433034,16	2180464,79	Картометрический метод	5	Закрепление отсутствует
39	433042,24	2180473,98	433042,24	2180473,98	Картометрический метод	5	Закрепление отсутствует
40	433045,46	2180469,87	433045,46	2180469,87	Картометрический метод	5	Закрепление отсутствует
41	433049,09	2180466,64	433049,09	2180466,64	Картометрический метод	5	Закрепление отсутствует
42	433049,09	2180466,04	433049,09	2180466,04	Картометрический метод	5	Закрепление отсутствует
43	433064,6	2180436,55	433064,6	2180436,55	Картометрический метод	5	Закрепление отсутствует
44	433068,65	2180428,85	433068,65	2180428,85	Картометрический метод	5	Закрепление отсутствует
45	433084,09	2180399,49	433084,09	2180399,49	Картометрический метод	5	Закрепление отсутствует
46	433098,28	2180372,51	433098,28	2180372,51	Картометрический метод	5	Закрепление отсутствует
47	433111,03	2180348,26	433111,03	2180348,26	Картометрический метод	5	Закрепление отсутствует
48	433044,76	2180291,27	433044,76	2180291,27	Картометрический метод	5	Закрепление отсутствует
49	432991,06	2180391,2	432991,06	2180391,2	Картометрический метод	5	Закрепление отсутствует
50	432981,14	2180375,63	432981,14	2180375,63	Картометрический метод	5	Закрепление отсутствует
51	432982,24	2180373,44	432982,24	2180373,44	Картометрический метод	5	Закрепление отсутствует
52	432970,62	2180367,6	432970,62	2180367,6	Картометрический метод	5	Закрепление отсутствует
53	432940,33	2180352,06	432940,33	2180352,06	Картометрический метод	5	Закрепление отсутствует
54	432919,47	2180341,26	432919,47	2180341,26	Картометрический метод	5	Закрепление отсутствует
55	432881,2	2180314,83	432881,2	2180314,83	Картометрический метод	5	Закрепление отсутствует
56	432921,9	2180243,53	432921,9	2180243,53	Картометрический метод	5	Закрепление отсутствует
57	432922,39	2180242,66	432922,39	2180242,66	Картометрический метод	5	Закрепление отсутствует
58	432943,43	2180204,14	432943,43	2180204,14	Картометрический метод	5	Закрепление отсутствует



1	2	3	4	5	6	7	8
59	432975,51	2180145,44	432975,51	2180145,44	Картометрический метод	5	Закрепление отсутствует
60	432975,8	2180144,51	432975,8	2180144,51	Картометрический метод	5	Закрепление отсутствует
61	432977,33	2180141,37	432977,33	2180141,37	Картометрический метод	5	Закрепление отсутствует
62	432978,12	2180141,8	432978,12	2180141,8	Картометрический метод	5	Закрепление отсутствует
63	432978,53	2180141,05	432978,53	2180141,05	Картометрический метод	5	Закрепление отсутствует
64	432983,73	2180142,99	432983,73	2180142,99	Картометрический метод	5	Закрепление отсутствует
65	432994,11	2180138,26	432994,11	2180138,26	Картометрический метод	5	Закрепление отсутствует
66	433000,94	2180123,82	433000,94	2180123,82	Картометрический метод	5	Закрепление отсутствует
67	433004,6	2180114,84	433004,6	2180114,84	Картометрический метод	5	Закрепление отсутствует
68	433036,65	2180131,21	433036,65	2180131,21	Картометрический метод	5	Закрепление отсутствует
69	433043,88	2180134,57	433043,88	2180134,57	Картометрический метод	5	Закрепление отсутствует
70	433046,29	2180129,6	433046,29	2180129,6	Картометрический метод	5	Закрепление отсутствует
71	433054,99	2180110,4	433054,99	2180110,4	Картометрический метод	5	Закрепление отсутствует
72	433062,63	2180113,53	433062,63	2180113,53	Картометрический метод	5	Закрепление отсутствует
73	433066,6	2180118,46	433066,6	2180118,46	Картометрический метод	5	Закрепление отсутствует
74	433077,71	2180132,26	433077,71	2180132,26	Картометрический метод	5	Закрепление отсутствует
75	433089,27	2180150,34	433089,27	2180150,34	Картометрический метод	5	Закрепление отсутствует
76	433100,96	2180167,33	433100,96	2180167,33	Картометрический метод	5	Закрепление отсутствует
77	433136,71	2180216,55	433136,71	2180216,55	Картометрический метод	5	Закрепление отсутствует
78	433159,72	2180248,92	433159,72	2180248,92	Картометрический метод	5	Закрепление отсутствует
79	433187,4	2180287,2	433187,4	2180287,2	Картометрический метод	5	Закрепление отсутствует
80	433210,61	2180301,17	433210,61	2180301,17	Картометрический метод	5	Закрепление отсутствует
81	433198,5	2180324,44	433198,5	2180324,44	Картометрический метод	5	Закрепление отсутствует
82	433181,88	2180359,87	433181,88	2180359,87	Картометрический метод	5	Закрепление отсутствует
83	433182,54	2180368,27	433182,54	2180368,27	Картометрический метод	5	Закрепление отсутствует
84	433168,78	2180394,96	433168,78	2180394,96	Картометрический метод	5	Закрепление отсутствует
85	433154,83	2180422,12	433154,83	2180422,12	Картометрический метод	5	Закрепление отсутствует



1	2	3	4	5	6	7	8
86	433225,28	2180454,67	433225,28	2180454,67	Картометрический метод	5	Закрепление отсутствует
87	433227,35	2180455,68	433227,35	2180455,68	Картометрический метод	5	Закрепление отсутствует
88	433233,02	2180462,55	433233,02	2180462,55	Картометрический метод	5	Закрепление отсутствует
89	433272,53	2180480,57	433272,53	2180480,57	Картометрический метод	5	Закрепление отсутствует
90	433248,79	2180533	433248,79	2180533	Картометрический метод	5	Закрепление отсутствует
91	433231,5	2180570,22	433231,5	2180570,22	Картометрический метод	5	Закрепление отсутствует
92	433224,97	2180592,39	433224,97	2180592,39	Картометрический метод	5	Закрепление отсутствует
93	433227,23	2180592,67	433227,23	2180592,67	Картометрический метод	5	Закрепление отсутствует
94	433227,16	2180596,09	433227,16	2180596,09	Картометрический метод	5	Закрепление отсутствует
95	433211,26	2180619,51	433211,26	2180619,51	Картометрический метод	5	Закрепление отсутствует
96	433200,18	2180650,72	433200,18	2180650,72	Картометрический метод	5	Закрепление отсутствует
97	433189,44	2180680,41	433189,44	2180680,41	Картометрический метод	5	Закрепление отсутствует
98	433187,06	2180687,06	433187,06	2180687,06	Картометрический метод	5	Закрепление отсутствует
99	433257,25	2180712,57	433257,25	2180712,57	Картометрический метод	5	Закрепление отсутствует
100	433258,57	2180717,71	433258,57	2180717,71	Картометрический метод	5	Закрепление отсутствует
101	433252,87	2180729,8	433252,87	2180729,8	Картометрический метод	5	Закрепление отсутствует
102	433223,94	2180777,09	433223,94	2180777,09	Картометрический метод	5	Закрепление отсутствует
103	433221,43	2180781,33	433221,43	2180781,33	Картометрический метод	5	Закрепление отсутствует
104	433216,67	2180788,58	433216,67	2180788,58	Картометрический метод	5	Закрепление отсутствует
105	433201,7	2180810,54	433201,7	2180810,54	Картометрический метод	5	Закрепление отсутствует
106	433193,48	2180824,24	433193,48	2180824,24	Картометрический метод	5	Закрепление отсутствует
107	433185,47	2180837,6	433185,47	2180837,6	Картометрический метод	5	Закрепление отсутствует
108	433184,86	2180838,61	433184,86	2180838,61	Картометрический метод	5	Закрепление отсутствует
109	433179	2180849,13	433179	2180849,13	Картометрический метод	5	Закрепление отсутствует
110	433173,22	2180859,15	433173,22	2180859,15	Картометрический метод	5	Закрепление отсутствует
111	433148,49	2180899,48	433148,49	2180899,48	Картометрический метод	5	Закрепление отсутствует
112	433127,65	2180931,46	433127,65	2180931,46	Картометрический метод	5	Закрепление отсутствует

1	2	3	4	5	6	7	8
113	433092,75	2180988,4	433092,75	2180988,4	Картометрический метод	5	Закрепление отсутствует
114	433081,93	2181006,04	433081,93	2181006,04	Картометрический метод	5	Закрепление отсутствует
115	433075,6	2181070,82	433075,6	2181070,82	Картометрический метод	5	Закрепление отсутствует
116	433075,4	2181084,51	433075,4	2181084,51	Картометрический метод	5	Закрепление отсутствует
117	433065,57	2181107,78	433065,57	2181107,78	Картометрический метод	5	Закрепление отсутствует
118	433064,46	2181129,2	433064,46	2181129,2	Картометрический метод	5	Закрепление отсутствует
119	433043,15	2181135,62	433043,15	2181135,62	Картометрический метод	5	Закрепление отсутствует
120	433029,65	2181139,65	433029,65	2181139,65	Картометрический метод	5	Закрепление отсутствует
121	433026,14	2181140,06	433026,14	2181140,06	Картометрический метод	5	Закрепление отсутствует
122	433026,31	2181147,03	433026,31	2181147,03	Картометрический метод	5	Закрепление отсутствует
123	432961,09	2181226,96	432961,09	2181226,96	Картометрический метод	5	Закрепление отсутствует
124	432960,87	2181228,21	432960,87	2181228,21	Картометрический метод	5	Закрепление отсутствует
125	432960,18	2181231,98	432960,18	2181231,98	Картометрический метод	5	Закрепление отсутствует
126	432960	2181237,5	432960	2181237,5	Картометрический метод	5	Закрепление отсутствует
127	432960,7	2181247,24	432960,7	2181247,24	Картометрический метод	5	Закрепление отсутствует
128	432962,89	2181261,34	432962,89	2181261,34	Картометрический метод	5	Закрепление отсутствует
129	432966,64	2181278,74	432966,64	2181278,74	Картометрический метод	5	Закрепление отсутствует
130	432968,1	2181285,56	432968,1	2181285,56	Картометрический метод	5	Закрепление отсутствует
131	432949,41	2181289,05	432949,41	2181289,05	Картометрический метод	5	Закрепление отсутствует
132	432945,83	2181290,32	432945,83	2181290,32	Картометрический метод	5	Закрепление отсутствует
133	432906,04	2181296,38	432906,04	2181296,38	Картометрический метод	5	Закрепление отсутствует
134	432857,77	2181356,09	432857,77	2181356,09	Картометрический метод	5	Закрепление отсутствует
135	432816,79	2181355,82	432816,79	2181355,82	Картометрический метод	5	Закрепление отсутствует
136	432793,22	2181352,39	432793,22	2181352,39	Картометрический метод	5	Закрепление отсутствует
137	432752,77	2181350,76	432752,77	2181350,76	Картометрический метод	5	Закрепление отсутствует
138	432737,58	2181350,66	432737,58	2181350,66	Картометрический метод	5	Закрепление отсутствует
139	432682,82	2181354,92	432682,82	2181354,92	Картометрический метод	5	Закрепление отсутствует



1	2	3	4	5	6	7	8
140	432670,9	2181355,91	432670,9	2181355,91	Картометрический метод	5	Закрепление отсутствует
141	432673	2181354,01	432673	2181354,01	Картометрический метод	5	Закрепление отсутствует
142	432673,54	2181350,72	432673,54	2181350,72	Картометрический метод	5	Закрепление отсутствует
143	432671,86	2181343,63	432671,86	2181343,63	Картометрический метод	5	Закрепление отсутствует
144	432643,57	2181348,31	432643,57	2181348,31	Картометрический метод	5	Закрепление отсутствует
145	432643,62	2181337,25	432643,62	2181337,25	Картометрический метод	5	Закрепление отсутствует
146	432596,27	2181336,86	432596,27	2181336,86	Картометрический метод	5	Закрепление отсутствует
147	432551,11	2181331,36	432551,11	2181331,36	Картометрический метод	5	Закрепление отсутствует
148	432512,2	2181328,35	432512,2	2181328,35	Картометрический метод	5	Закрепление отсутствует
149	432498,83	2181326,11	432498,83	2181326,11	Картометрический метод	5	Закрепление отсутствует
150	432492,15	2181327,69	432492,15	2181327,69	Картометрический метод	5	Закрепление отсутствует
151	432484,53	2181324,56	432484,53	2181324,56	Картометрический метод	5	Закрепление отсутствует
152	432473,72	2181320,11	432473,72	2181320,11	Картометрический метод	5	Закрепление отсутствует
153	432332,31	2181413,24	432332,31	2181413,24	Картометрический метод	5	Закрепление отсутствует
154	432297,22	2181435,82	432297,22	2181435,82	Картометрический метод	5	Закрепление отсутствует
155	432213,53	2181412,04	432213,53	2181412,04	Картометрический метод	5	Закрепление отсутствует
156	432103,13	2181379,23	432103,13	2181379,23	Картометрический метод	5	Закрепление отсутствует
157	432065,19	2181373,44	432065,19	2181373,44	Картометрический метод	5	Закрепление отсутствует
158	432064,05	2181384,98	432064,05	2181384,98	Картометрический метод	5	Закрепление отсутствует
159	432057,98	2181398,88	432057,98	2181398,88	Картометрический метод	5	Закрепление отсутствует
160	432044,45	2181420,89	432044,45	2181420,89	Картометрический метод	5	Закрепление отсутствует
161	432039,79	2181427,37	432039,79	2181427,37	Картометрический метод	5	Закрепление отсутствует
162	432033	2181425,11	432033	2181425,11	Картометрический метод	5	Закрепление отсутствует
163	431755,93	2181336,36	431755,93	2181336,36	Картометрический метод	5	Закрепление отсутствует
164	431724,93	2181264,35	431724,93	2181264,35	Картометрический метод	5	Закрепление отсутствует
165	432062,97	2181296,23	432062,97	2181296,23	Картометрический метод	5	Закрепление отсутствует
166	432068,66	2181256,26	432068,66	2181256,26	Картометрический метод	5	Закрепление отсутствует



1	2	3	4	5	6	7	8
167	432069,93	2181247,3	432069,93	2181247,3	Картометрический метод	5	Закрепление отсутствует
168	432075,58	2181207,58	432075,58	2181207,58	Картометрический метод	5	Закрепление отсутствует
169	432083,41	2181131,06	432083,41	2181131,06	Картометрический метод	5	Закрепление отсутствует
170	431699,84	2181120,13	431699,84	2181120,13	Картометрический метод	5	Закрепление отсутствует
171	431729,07	2181083,97	431729,07	2181083,97	Картометрический метод	5	Закрепление отсутствует
172	431748,9	2181059,44	431748,9	2181059,44	Картометрический метод	5	Закрепление отсутствует
173	431768,73	2181034,92	431768,73	2181034,92	Картометрический метод	5	Закрепление отсутствует
174	431778,93	2181022,3	431778,93	2181022,3	Картометрический метод	5	Закрепление отсутствует
175	431779,19	2181019,3	431779,19	2181019,3	Картометрический метод	5	Закрепление отсутствует
176	431782,2	2180984,66	431782,2	2180984,66	Картометрический метод	5	Закрепление отсутствует
177	431770,09	2180957,64	431770,09	2180957,64	Картометрический метод	5	Закрепление отсутствует
178	431755,56	2180925,23	431755,56	2180925,23	Картометрический метод	5	Закрепление отсутствует
179	431930,5	2180908,76	431930,5	2180908,76	Картометрический метод	5	Закрепление отсутствует
180	432062,57	2180894,76	432062,57	2180894,76	Картометрический метод	5	Закрепление отсутствует
181	432071,76	2180893,78	432071,76	2180893,78	Картометрический метод	5	Закрепление отсутствует
182	432067,14	2180871,92	432067,14	2180871,92	Картометрический метод	5	Закрепление отсутствует
183	432198,18	2180845,41	432198,18	2180845,41	Картометрический метод	5	Закрепление отсутствует
184	432199,78	2180849,26	432199,78	2180849,26	Картометрический метод	5	Закрепление отсутствует
185	432272,22	2180833,52	432272,22	2180833,52	Картометрический метод	5	Закрепление отсутствует
186	432419,42	2180768,25	432419,42	2180768,25	Картометрический метод	5	Закрепление отсутствует
187	432255,43	2180371,36	432255,43	2180371,36	Картометрический метод	5	Закрепление отсутствует
188	432318,06	2180346,07	432318,06	2180346,07	Картометрический метод	5	Закрепление отсутствует
189	432501,78	2180277,75	432501,78	2180277,75	Картометрический метод	5	Закрепление отсутствует
190	432509,32	2180275,28	432509,32	2180275,28	Картометрический метод	5	Закрепление отсутствует
191	432520,62	2180309,46	432520,62	2180309,46	Картометрический метод	5	Закрепление отсутствует
192	432524,91	2180308,03	432524,91	2180308,03	Картометрический метод	5	Закрепление отсутствует
193	432542,93	2180302,03	432542,93	2180302,03	Картометрический метод	5	Закрепление отсутствует

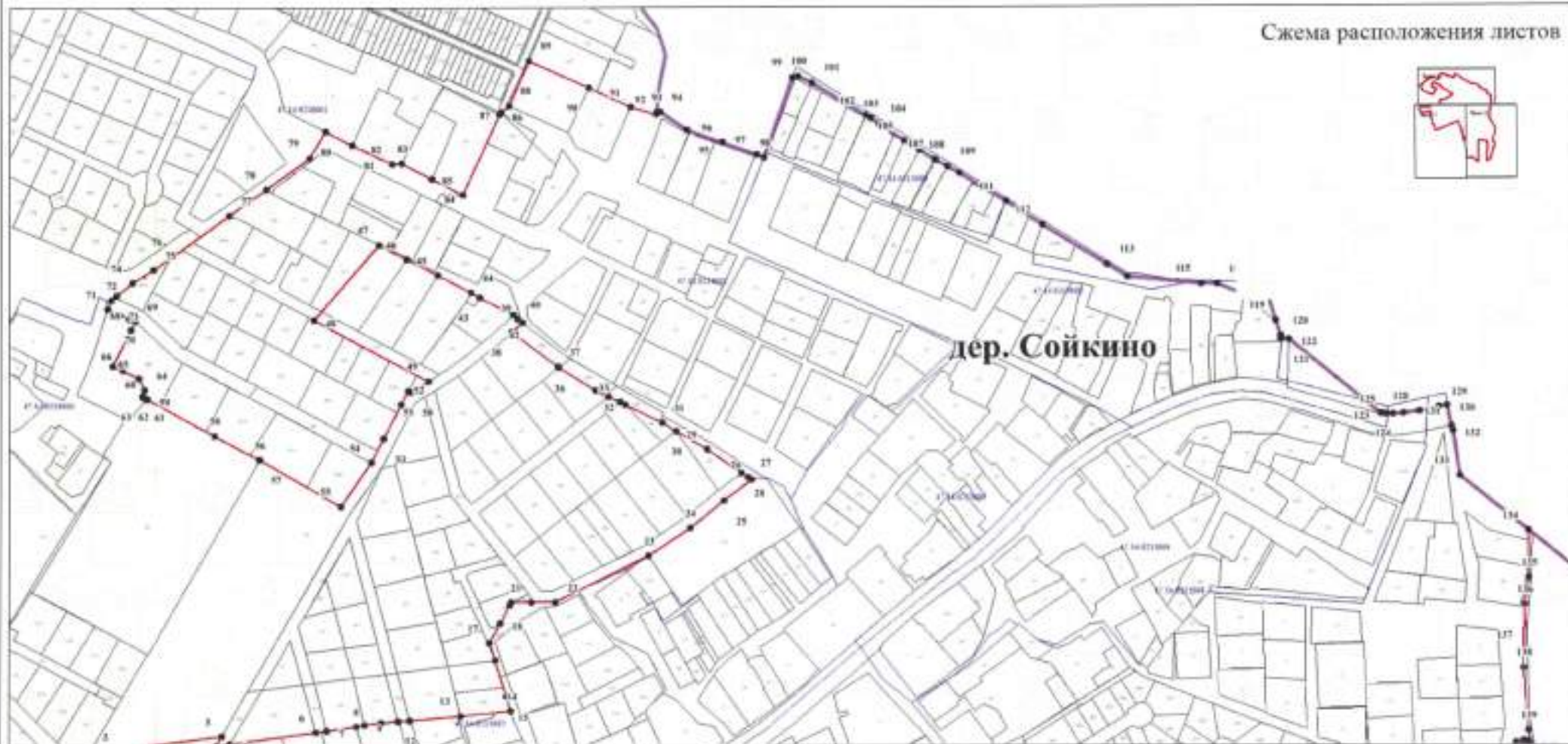
1	2	3	4	5	6	7	8
194	432545,6	2180301,14	432545,6	2180301,14	Картометрический метод	5	Закрепление отсутствует
195	432549,53	2180300,11	432549,53	2180300,11	Картометрический метод	5	Закрепление отсутствует
196	432582,52	2180290,07	432582,52	2180290,07	Картометрический метод	5	Закрепление отсутствует
197	432605,01	2180283,83	432605,01	2180283,83	Картометрический метод	5	Закрепление отсутствует
198	432567,52	2180122,9	432567,52	2180122,9	Картометрический метод	5	Закрепление отсутствует

## Раздел 4

## План границ объекта

## Лист 1

Схема расположения листов



Масштаб 1:5000

- Используемые условные знаки и обозначения
- характерная точка границы объекта
  - 12 номер характерной точки границы объекта
  - существующая часть границы объекта, сведения о которой содержатся в Едином государственном реестре недвижимости
  - граница кадастрового квартала
  - граница субъекта Российской Федерации

- существующая граница земельного участка, сведения о котором содержатся в Едином государственном реестре недвижимости
- обозначение земельного участка, сведения о котором содержатся в Едином государственном реестре недвижимости
- 27.11.000001 номер кадастрового квартала

Подпись

Дата "01" ноября 2023



Раздел 4  
План границ объекта

## Лист 2



Масштаб 1:5000

## Раздел 4

## План границ объекта

## Лист 3



Масштаб 1:5000



ОПИСАНИЕ МЕСТОПОЛОЖЕНИЯ ГРАНИЦ							
деревня Таменгонт							
(наименование объекта, местоположение границ которого описано (далее - объект))							
Раздел 1							
Сведения об объекте							
№ п/п	Характеристики объекта			Описание характеристик			
1	2			3			
1.	Местоположение объекта			Ленинградская область, Ломоносовский муниципальный район, Пенниковское сельское поселение, деревня Таменгонт			
2.	Площадь объекта +/- величина погрешности определения площади (P +/- Дельта P)			164140,0 м <sup>2</sup> +/- 2025,7 м <sup>2</sup>			
3.	Иные характеристики объекта			-			
Раздел 2							
Сведения о местоположении границ объекта							
1. Система координат -							
2. Сведения о характерных точках границ объекта							
Обозначение характерных точек границ	Координаты, м		Метод определения координат характерной точки	Средняя квадратическая погрешность положения характерной точки (Mt), м	Описание обозначения точки на местности (при наличии)		
	X	Y					
1	2	3	4	5	6		
-	-	-	-	-	-		
3. Сведения о характерных точках части (частей) границы объекта							
Обозначение характерных точек части границы	Координаты, м		Метод определения координат характерной точки	Средняя квадратическая погрешность положения характерной точки (Mt), м	Описание обозначения точки на местности (при наличии)		
	X	Y					
1	2	3	4	5	6		
-	-	-	-	-	-		
Раздел 3							
Сведения о местоположении измененных (уточненных) границ объекта							
1. Система координат МСК 47 зона 2							
2. Сведения о характерных точках границ объекта							
Обозначение характерных точек границ	Существующие координаты, м		Измененные (уточненные) координаты, м		Метод определения координат характерной точки	Средняя квадратическая погрешность положения характерной точки (Mt), м	Описание обозначения точки на местности (при наличии)
	X	Y	X	Y			
1	2	3	4	5	6	7	8
1	431160,95	2171774	431160,95	2171774	Картометрический метод	5	Закрепление отсутствует
2	431214,64	2171785,17	431214,64	2171785,17	Картометрический метод	5	Закрепление отсутствует
3	431208,97	2171813,87	431208,97	2171813,87	Картометрический метод	5	Закрепление отсутствует
4	431175,76	2171807,26	431175,76	2171807,26	Картометрический метод	5	Закрепление отсутствует



1	2	3	4	5	6	7	8
5	431175,82	2171807,01	431175,82	2171807,01	Картометрический метод	5	Закрепление отсутствует
6	431170,22	2171805,66	431170,22	2171805,66	Картометрический метод	5	Закрепление отсутствует
7	431170,74	2171803,51	431170,74	2171803,51	Картометрический метод	5	Закрепление отсутствует
8	431153,96	2171799,68	431153,96	2171799,68	Картометрический метод	5	Закрепление отсутствует
9	431156,42	2171789,43	431156,42	2171789,43	Картометрический метод	5	Закрепление отсутствует
10	430399,81	2171358,24	430399,81	2171358,24	Картометрический метод	5	Закрепление отсутствует
11	430436,19	2171361,98	430436,19	2171361,98	Картометрический метод	5	Закрепление отсутствует
12	430436,53	2171369,03	430436,53	2171369,03	Картометрический метод	5	Закрепление отсутствует
13	430463,65	2171372,01	430463,65	2171372,01	Картометрический метод	5	Закрепление отсутствует
14	430463,85	2171373,73	430463,85	2171373,73	Картометрический метод	5	Закрепление отсутствует
15	430490,99	2171377,13	430490,99	2171377,13	Картометрический метод	5	Закрепление отсутствует
16	430484,82	2171401,55	430484,82	2171401,55	Картометрический метод	5	Закрепление отсутствует
17	430479,57	2171421,68	430479,57	2171421,68	Картометрический метод	5	Закрепление отсутствует
18	430460,51	2171500,89	430460,51	2171500,89	Картометрический метод	5	Закрепление отсутствует
19	430450,04	2171558,22	430450,04	2171558,22	Картометрический метод	5	Закрепление отсутствует
20	430451,5	2171558,58	430451,5	2171558,58	Картометрический метод	5	Закрепление отсутствует
21	430455,83	2171559,63	430455,83	2171559,63	Картометрический метод	5	Закрепление отсутствует
22	430465,44	2171561,69	430465,44	2171561,69	Картометрический метод	5	Закрепление отсутствует
23	430471,02	2171564,5	430471,02	2171564,5	Картометрический метод	5	Закрепление отсутствует
24	430502,47	2171570,01	430502,47	2171570,01	Картометрический метод	5	Закрепление отсутствует
25	430509,34	2171570,91	430509,34	2171570,91	Картометрический метод	5	Закрепление отсутствует
26	430524,23	2171574,04	430524,23	2171574,04	Картометрический метод	5	Закрепление отсутствует
27	430534,16	2171559,37	430534,16	2171559,37	Картометрический метод	5	Закрепление отсутствует
28	430540,12	2171560,47	430540,12	2171560,47	Картометрический метод	5	Закрепление отсутствует
29	430539,91	2171561,6	430539,91	2171561,6	Картометрический метод	5	Закрепление отсутствует
30	430535,73	2171583,55	430535,73	2171583,55	Картометрический метод	5	Закрепление отсутствует
31	430548,97	2171586,07	430548,97	2171586,07	Картометрический метод	5	Закрепление отсутствует

1	2	3	4	5	6	7	8
32	430548,55	2171590,38	430548,55	2171590,38	Картометрический метод	5	Закрепление отсутствует
33	430543,62	2171620,47	430543,62	2171620,47	Картометрический метод	5	Закрепление отсутствует
34	430561,47	2171624,52	430561,47	2171624,52	Картометрический метод	5	Закрепление отсутствует
35	430573,74	2171626,96	430573,74	2171626,96	Картометрический метод	5	Закрепление отсутствует
36	430573,17	2171629,76	430573,17	2171629,76	Картометрический метод	5	Закрепление отсутствует
37	430571,78	2171636,68	430571,78	2171636,68	Картометрический метод	5	Закрепление отсутствует
38	430573,13	2171636,96	430573,13	2171636,96	Картометрический метод	5	Закрепление отсутствует
39	430592,48	2171642,39	430592,48	2171642,39	Картометрический метод	5	Закрепление отсутствует
40	430594,44	2171633,97	430594,44	2171633,97	Картометрический метод	5	Закрепление отсутствует
41	430601,34	2171604,43	430601,34	2171604,43	Картометрический метод	5	Закрепление отсутствует
42	430607,34	2171577,57	430607,34	2171577,57	Картометрический метод	5	Закрепление отсутствует
43	430629,47	2171584,05	430629,47	2171584,05	Картометрический метод	5	Закрепление отсутствует
44	430641,01	2171587,43	430641,01	2171587,43	Картометрический метод	5	Закрепление отсутствует
45	430671,72	2171596,42	430671,72	2171596,42	Картометрический метод	5	Закрепление отсутствует
46	430671,37	2171597,79	430671,37	2171597,79	Картометрический метод	5	Закрепление отсутствует
47	430696,3	2171604	430696,3	2171604	Картометрический метод	5	Закрепление отсутствует
48	430689,42	2171627,47	430689,42	2171627,47	Картометрический метод	5	Закрепление отсутствует
49	430686,14	2171642,18	430686,14	2171642,18	Картометрический метод	5	Закрепление отсутствует
50	430684,54	2171649,3	430684,54	2171649,3	Картометрический метод	5	Закрепление отсутствует
51	430683,28	2171654,96	430683,28	2171654,96	Картометрический метод	5	Закрепление отсутствует
52	430677,74	2171677,03	430677,74	2171677,03	Картометрический метод	5	Закрепление отсутствует
53	430670,96	2171697,49	430670,96	2171697,49	Картометрический метод	5	Закрепление отсутствует
54	430696,73	2171706,24	430696,73	2171706,24	Картометрический метод	5	Закрепление отсутствует
55	430703,92	2171690,78	430703,92	2171690,78	Картометрический метод	5	Закрепление отсутствует
56	430705,84	2171686,16	430705,84	2171686,16	Картометрический метод	5	Закрепление отсутствует
57	430707,12	2171683,14	430707,12	2171683,14	Картометрический метод	5	Закрепление отсутствует
58	430708,82	2171679,23	430708,82	2171679,23	Картометрический метод	5	Закрепление отсутствует



1	2	3	4	5	6	7	8
59	430712,79	2171670,06	430712,79	2171670,06	Картометрический метод	5	Закрепление отсутствует
60	430716,1	2171671,23	430716,1	2171671,23	Картометрический метод	5	Закрепление отсутствует
61	430717,75	2171666,69	430717,75	2171666,69	Картометрический метод	5	Закрепление отсутствует
62	430720,8	2171657,92	430720,8	2171657,92	Картометрический метод	5	Закрепление отсутствует
63	430723,31	2171650,73	430723,31	2171650,73	Картометрический метод	5	Закрепление отсутствует
64	430745,09	2171659,11	430745,09	2171659,11	Картометрический метод	5	Закрепление отсутствует
65	430755,57	2171663,09	430755,57	2171663,09	Картометрический метод	5	Закрепление отсутствует
66	430752,41	2171671,9	430752,41	2171671,9	Картометрический метод	5	Закрепление отсутствует
67	430749,36	2171679,37	430749,36	2171679,37	Картометрический метод	5	Закрепление отсутствует
68	430739,72	2171702,84	430739,72	2171702,84	Картометрический метод	5	Закрепление отсутствует
69	430736,26	2171717,11	430736,26	2171717,11	Картометрический метод	5	Закрепление отсутствует
70	430748,85	2171720,88	430748,85	2171720,88	Картометрический метод	5	Закрепление отсутствует
71	430751,9	2171721,79	430751,9	2171721,79	Картометрический метод	5	Закрепление отсутствует
72	430763,92	2171724,89	430763,92	2171724,89	Картометрический метод	5	Закрепление отсутствует
73	430771,88	2171728,22	430771,88	2171728,22	Картометрический метод	5	Закрепление отсутствует
74	430787,23	2171731,38	430787,23	2171731,38	Картометрический метод	5	Закрепление отсутствует
75	430795,54	2171733,15	430795,54	2171733,15	Картометрический метод	5	Закрепление отсутствует
76	430800,58	2171734,11	430800,58	2171734,11	Картометрический метод	5	Закрепление отсутствует
77	430804,09	2171734,66	430804,09	2171734,66	Картометрический метод	5	Закрепление отсутствует
78	430808,2	2171713,57	430808,2	2171713,57	Картометрический метод	5	Закрепление отсутствует
79	430808,47	2171712,52	430808,47	2171712,52	Картометрический метод	5	Закрепление отсутствует
80	430812,53	2171692,88	430812,53	2171692,88	Картометрический метод	5	Закрепление отсутствует
81	430812,7	2171692,12	430812,7	2171692,12	Картометрический метод	5	Закрепление отсутствует
82	430812,76	2171691,83	430812,76	2171691,83	Картометрический метод	5	Закрепление отсутствует
83	430813,14	2171691,9	430813,14	2171691,9	Картометрический метод	5	Закрепление отсутствует
84	430831,95	2171696,61	430831,95	2171696,61	Картометрический метод	5	Закрепление отсутствует
85	430841,68	2171698,89	430841,68	2171698,89	Картометрический метод	5	Закрепление отсутствует



1	2	3	4	5	6	7	8
86	430852,65	2171701,08	430852,65	2171701,08	Картометрический метод	5	Закрепление отсутствует
87	430854,54	2171693,6	430854,54	2171693,6	Картометрический метод	5	Закрепление отсутствует
88	430862,24	2171695,48	430862,24	2171695,48	Картометрический метод	5	Закрепление отсутствует
89	430888,36	2171701,88	430888,36	2171701,88	Картометрический метод	5	Закрепление отсутствует
90	430888,86	2171702	430888,86	2171702	Картометрический метод	5	Закрепление отсутствует
91	430889,82	2171697,29	430889,82	2171697,29	Картометрический метод	5	Закрепление отсутствует
92	430901,14	2171699,74	430901,14	2171699,74	Картометрический метод	5	Закрепление отсутствует
93	430917,54	2171703,45	430917,54	2171703,45	Картометрический метод	5	Закрепление отсутствует
94	430917,1	2171706,6	430917,1	2171706,6	Картометрический метод	5	Закрепление отсутствует
95	430926,22	2171709,4	430926,22	2171709,4	Картометрический метод	5	Закрепление отсутствует
96	430916,46	2171750,38	430916,46	2171750,38	Картометрический метод	5	Закрепление отсутствует
97	430935,32	2171752,97	430935,32	2171752,97	Картометрический метод	5	Закрепление отсутствует
98	430954,72	2171755,94	430954,72	2171755,94	Картометрический метод	5	Закрепление отсутствует
99	430955,12	2171754,5	430955,12	2171754,5	Картометрический метод	5	Закрепление отсутствует
100	430967,31	2171757,27	430967,31	2171757,27	Картометрический метод	5	Закрепление отсутствует
101	430965,86	2171763,85	430965,86	2171763,85	Картометрический метод	5	Закрепление отсутствует
102	430965,2	2171766,87	430965,2	2171766,87	Картометрический метод	5	Закрепление отсутствует
103	430962,34	2171787,92	430962,34	2171787,92	Картометрический метод	5	Закрепление отсутствует
104	430958,06	2171810,65	430958,06	2171810,65	Картометрический метод	5	Закрепление отсутствует
105	430982,23	2171816,03	430982,23	2171816,03	Картометрический метод	5	Закрепление отсутствует
106	430983,15	2171812,98	430983,15	2171812,98	Картометрический метод	5	Закрепление отсутствует
107	431012,35	2171819,86	431012,35	2171819,86	Картометрический метод	5	Закрепление отсутствует
108	431019,74	2171822,23	431019,74	2171822,23	Картометрический метод	5	Закрепление отсутствует
109	431012,95	2171844,4	431012,95	2171844,4	Картометрический метод	5	Закрепление отсутствует
110	431009,49	2171854,1	431009,49	2171854,1	Картометрический метод	5	Закрепление отсутствует
111	431029,88	2171859,11	431029,88	2171859,11	Картометрический метод	5	Закрепление отсутствует
112	431042,28	2171855,8	431042,28	2171855,8	Картометрический метод	5	Закрепление отсутствует

1	2	3	4	5	6	7	8
113	431045,98	2171847,26	431045,98	2171847,26	Картометрический метод	5	Закрепление отсутствует
114	431049,32	2171838,11	431049,32	2171838,11	Картометрический метод	5	Закрепление отсутствует
115	431053,21	2171826,66	431053,21	2171826,66	Картометрический метод	5	Закрепление отсутствует
116	431052,46	2171825,8	431052,46	2171825,8	Картометрический метод	5	Закрепление отсутствует
117	431058,69	2171811,98	431058,69	2171811,98	Картометрический метод	5	Закрепление отсутствует
118	431069,74	2171789,7	431069,74	2171789,7	Картометрический метод	5	Закрепление отсутствует
119	431095,08	2171796,01	431095,08	2171796,01	Картометрический метод	5	Закрепление отсутствует
120	431091,16	2171809,2	431091,16	2171809,2	Картометрический метод	5	Закрепление отсутствует
121	431089,7	2171815,85	431089,7	2171815,85	Картометрический метод	5	Закрепление отсутствует
122	431085,11	2171829,02	431085,11	2171829,02	Картометрический метод	5	Закрепление отсутствует
123	431081,71	2171838,59	431081,71	2171838,59	Картометрический метод	5	Закрепление отсутствует
124	431079,37	2171846,94	431079,37	2171846,94	Картометрический метод	5	Закрепление отсутствует
125	431113,13	2171840,58	431113,13	2171840,58	Картометрический метод	5	Закрепление отсутствует
126	431113,59	2171838,64	431113,59	2171838,64	Картометрический метод	5	Закрепление отсутствует
127	431150,3	2171841,12	431150,3	2171841,12	Картометрический метод	5	Закрепление отсутствует
128	431178,56	2171842,86	431178,56	2171842,86	Картометрический метод	5	Закрепление отсутствует
129	431191,23	2171845,79	431191,23	2171845,79	Картометрический метод	5	Закрепление отсутствует
130	431206,89	2171849,41	431206,89	2171849,41	Картометрический метод	5	Закрепление отсутствует
131	431206,62	2171853,15	431206,62	2171853,15	Картометрический метод	5	Закрепление отсутствует
132	431204,25	2171853,35	431204,25	2171853,35	Картометрический метод	5	Закрепление отсутствует
133	430928,22	2171876,33	430928,22	2171876,33	Картометрический метод	5	Закрепление отсутствует
134	430881,98	2171843,23	430881,98	2171843,23	Картометрический метод	5	Закрепление отсутствует
135	430772,83	2171990,14	430772,83	2171990,14	Картометрический метод	5	Закрепление отсутствует
136	430725,54	2172075,33	430725,54	2172075,33	Картометрический метод	5	Закрепление отсутствует
137	430598,23	2172066,79	430598,23	2172066,79	Картометрический метод	5	Закрепление отсутствует
138	430600,61	2172041,1	430600,61	2172041,1	Картометрический метод	5	Закрепление отсутствует
139	430603,26	2172000,15	430603,26	2172000,15	Картометрический метод	5	Закрепление отсутствует



1	2	3	4	5	6	7	8
140	430605,75	2171973,62	430605,75	2171973,62	Картометрический метод	5	Закрепление отсутствует
141	430594,73	2171969,64	430594,73	2171969,64	Картометрический метод	5	Закрепление отсутствует
142	430597,74	2171936,12	430597,74	2171936,12	Картометрический метод	5	Закрепление отсутствует
143	430599,32	2171914,22	430599,32	2171914,22	Картометрический метод	5	Закрепление отсутствует
144	430601,1	2171892,29	430601,1	2171892,29	Картометрический метод	5	Закрепление отсутствует
145	430602,78	2171870,35	430602,78	2171870,35	Картометрический метод	5	Закрепление отсутствует
146	430604,07	2171848,39	430604,07	2171848,39	Картометрический метод	5	Закрепление отсутствует
147	430606,02	2171826,45	430606,02	2171826,45	Картометрический метод	5	Закрепление отсутствует
148	430607,58	2171826,6	430607,58	2171826,6	Картометрический метод	5	Закрепление отсутствует
149	430610,09	2171806,61	430610,09	2171806,61	Картометрический метод	5	Закрепление отсутствует
150	430614,29	2171795,63	430614,29	2171795,63	Картометрический метод	5	Закрепление отсутствует
151	430617,61	2171786,97	430617,61	2171786,97	Картометрический метод	5	Закрепление отсутствует
152	430609,51	2171784,19	430609,51	2171784,19	Картометрический метод	5	Закрепление отсутствует
153	430589,19	2171776,61	430589,19	2171776,61	Картометрический метод	5	Закрепление отсутствует
154	430558,07	2171764,93	430558,07	2171764,93	Картометрический метод	5	Закрепление отсутствует
155	430543,38	2171759,66	430543,38	2171759,66	Картометрический метод	5	Закрепление отсутствует
156	430511,95	2171742,82	430511,95	2171742,82	Картометрический метод	5	Закрепление отсутствует
157	430491,49	2171729,75	430491,49	2171729,75	Картометрический метод	5	Закрепление отсутствует
158	430477,88	2171724,42	430477,88	2171724,42	Картометрический метод	5	Закрепление отсутствует
159	430474,46	2171730,84	430474,46	2171730,84	Картометрический метод	5	Закрепление отсутствует
160	430454,6	2171768,26	430454,6	2171768,26	Картометрический метод	5	Закрепление отсутствует
161	430452,95	2171770,73	430452,95	2171770,73	Картометрический метод	5	Закрепление отсутствует
162	430431,82	2171733,24	430431,82	2171733,24	Картометрический метод	5	Закрепление отсутствует
163	430431,8	2171721,94	430431,8	2171721,94	Картометрический метод	5	Закрепление отсутствует
164	430431,81	2171644,63	430431,81	2171644,63	Картометрический метод	5	Закрепление отсутствует
165	430380,27	2171653,63	430380,27	2171653,63	Картометрический метод	5	Закрепление отсутствует
166	430391,02	2171615,05	430391,02	2171615,05	Картометрический метод	5	Закрепление отсутствует



1	2	3	4	5	6	7	8
167	430390,9	2171597,05	430390,9	2171597,05	Картометрический метод	5	Закрепление отсутствует
168	430380,74	2171573,13	430380,74	2171573,13	Картометрический метод	5	Закрепление отсутствует
169	430368,67	2171563,2	430368,67	2171563,2	Картометрический метод	5	Закрепление отсутствует
170	430377,43	2171516,5	430377,43	2171516,5	Картометрический метод	5	Закрепление отсутствует
171	430367,75	2171513,93	430367,75	2171513,93	Картометрический метод	5	Закрепление отсутствует

## Раздел 4

## План границ объекта



Используемые условные знаки и обозначения

- характерная точка границы объекта
- 12 номер характерной точки границы объекта
- существующая часть границы объекта, сведения о которой содержатся в Едином государственном реестре недвижимости
- граница кадастрового квартала
- существующая граница земельного участка, сведения о котором содержатся в Едином государственном реестре недвижимости
- обозначение земельного участка, сведения о котором содержатся в Едином государственном реестре недвижимости
- 47-14-008000 номер кадастрового квартала

Подпись \_\_\_\_\_

Дата "01" ноября 2023

ОПИСАНИЕ МЕСТОПОЛОЖЕНИЯ ГРАНИЦ							
деревня Ускуля							
(наименование объекта, местоположение границ которого описано (далее - объект))							
Раздел 1							
Сведения об объекте							
№ п/п	Характеристики объекта				Описание характеристик		
1	2				3		
1.	Местоположение объекта				Ленинградская область, Ломоносовский муниципальный район, Пениковское сельское поселение, деревня Ускуля		
2.	Площадь объекта +/- величина погрешности определения площади (P +/- Дельта P)				55062,6 м <sup>2</sup> +/- 1173,3 м <sup>2</sup>		
3.	Иные характеристики объекта				-		
Раздел 2							
Сведения о местоположении границ объекта							
1. Система координат -							
2. Сведения о характерных точках границ объекта							
Обозначение характерных точек границ	Координаты, м			Метод определения координат характерной точки	Средняя квадратическая погрешность положения характерной точки (M <sub>t</sub> ), м	Описание обозначения точки на местности (при наличии)	
	X	Y					
1	2	3		4	5	6	
-	-	-		-	-	-	
3. Сведения о характерных точках части (частей) границы объекта							
Обозначение характерных точек части границы	Координаты, м			Метод определения координат характерной точки	Средняя квадратическая погрешность положения характерной точки (M <sub>t</sub> ), м	Описание обозначения точки на местности (при наличии)	
	X	Y					
1	2	3		4	5	6	
-	-	-		-	-	-	
Раздел 3							
Сведения о местоположении измененных (уточненных) границ объекта							
1. Система координат МСК 47 зона 2							
2. Сведения о характерных точках границ объекта							
Обозначение характерных точек границ	Существующие координаты, м		Измененные (уточненные) координаты, м		Метод определения координат характерной точки	Средняя квадратическая погрешность положения характерной точки (M <sub>t</sub> ), м	Описание обозначения точки на местности (при наличии)
	X	Y	X	Y			
1	2	3	4	5	6	7	8
1	431410,68	2179165,05	431410,68	2179165,05	Картометрический метод	5	Закрепление отсутствует
2	431415,47	2179180,06	431415,47	2179180,06	Картометрический метод	5	Закрепление отсутствует
3	431421,16	2179178,12	431421,16	2179178,12	Картометрический метод	5	Закрепление отсутствует
4	431424,67	2179186,77	431424,67	2179186,77	Картометрический метод	5	Закрепление отсутствует



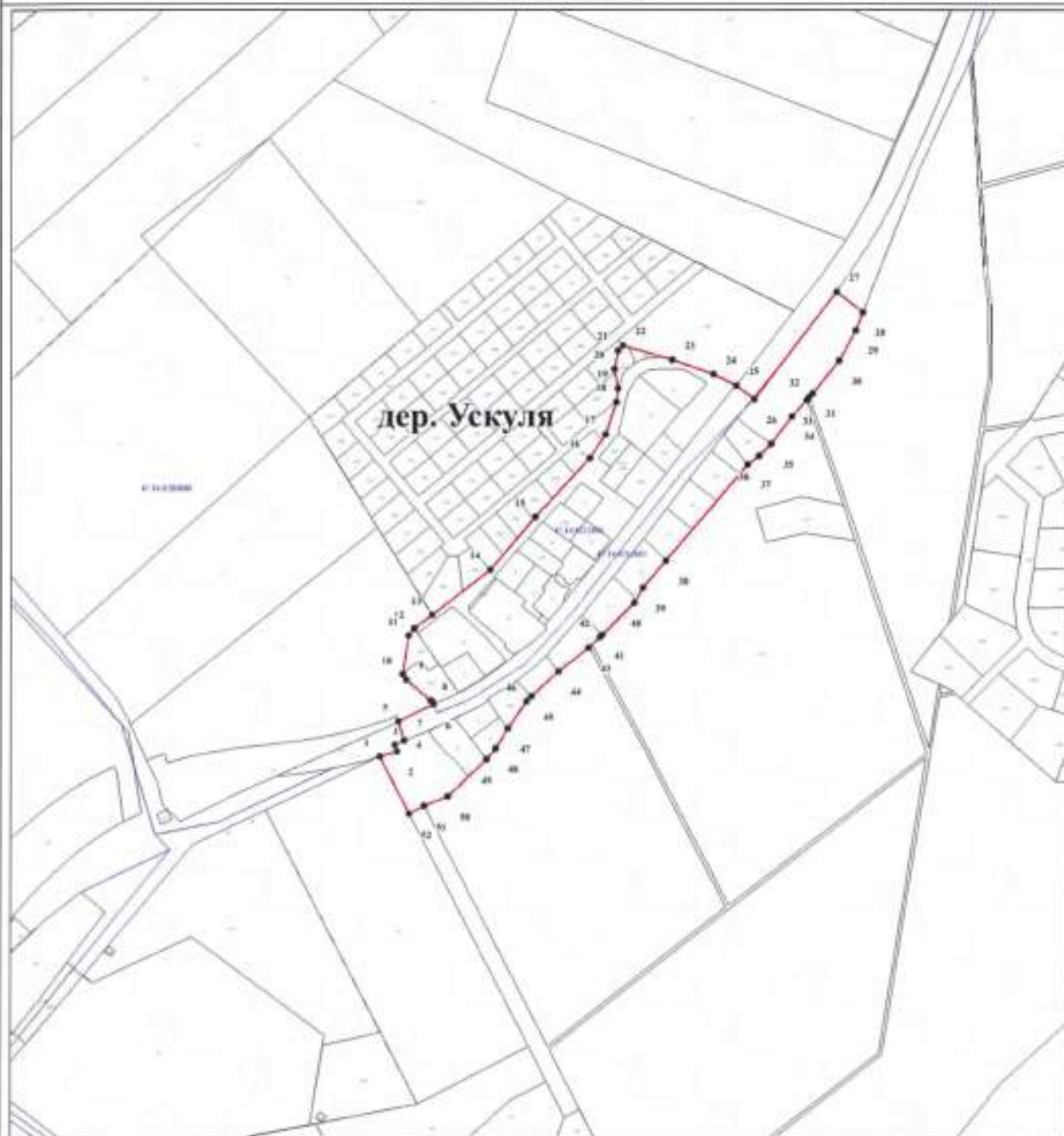
1	2	3	4	5	6	7	8
5	431441,91	2179181,72	431441,91	2179181,72	Картометрический метод	5	Закрепление отсутствует
6	431457,08	2179212,99	431457,08	2179212,99	Картометрический метод	5	Закрепление отсутствует
7	431459,08	2179212,03	431459,08	2179212,03	Картометрический метод	5	Закрепление отсутствует
8	431460,72	2179210,14	431460,72	2179210,14	Картометрический метод	5	Закрепление отсутствует
9	431479,18	2179188,84	431479,18	2179188,84	Картометрический метод	5	Закрепление отсутствует
10	431484,18	2179185,12	431484,18	2179185,12	Картометрический метод	5	Закрепление отсутствует
11	431518,05	2179190,64	431518,05	2179190,64	Картометрический метод	5	Закрепление отсутствует
12	431524,48	2179195,76	431524,48	2179195,76	Картометрический метод	5	Закрепление отсутствует
13	431536,53	2179211,14	431536,53	2179211,14	Картометрический метод	5	Закрепление отсутствует
14	431576,93	2179262,72	431576,93	2179262,72	Картометрический метод	5	Закрепление отсутствует
15	431623,58	2179303,07	431623,58	2179303,07	Картометрический метод	5	Закрепление отсутствует
16	431676,12	2179351,03	431676,12	2179351,03	Картометрический метод	5	Закрепление отсутствует
17	431697,14	2179365,08	431697,14	2179365,08	Картометрический метод	5	Закрепление отсутствует
18	431725,48	2179374,66	431725,48	2179374,66	Картометрический метод	5	Закрепление отсутствует
19	431737,54	2179376,08	431737,54	2179376,08	Картометрический метод	5	Закрепление отсутствует
20	431754,9	2179372,87	431754,9	2179372,87	Картометрический метод	5	Закрепление отсутствует
21	431771,08	2179375,98	431771,08	2179375,98	Картометрический метод	5	Закрепление отсутствует
22	431775,96	2179380,48	431775,96	2179380,48	Картометрический метод	5	Закрепление отсутствует
23	431763,28	2179424,2	431763,28	2179424,2	Картометрический метод	5	Закрепление отсутствует
24	431750,12	2179460,38	431750,12	2179460,38	Картометрический метод	5	Закрепление отсутствует
25	431740,11	2179480,8	431740,11	2179480,8	Картометрический метод	5	Закрепление отсутствует
26	431727,96	2179496,72	431727,96	2179496,72	Картометрический метод	5	Закрепление отсутствует
27	431823,21	2179569,89	431823,21	2179569,89	Картометрический метод	5	Закрепление отсутствует
28	431805,27	2179593,22	431805,27	2179593,22	Картометрический метод	5	Закрепление отсутствует
29	431789,25	2179586,89	431789,25	2179586,89	Картометрический метод	5	Закрепление отсутствует
30	431762,25	2179572,25	431762,25	2179572,25	Картометрический метод	5	Закрепление отсутствует
31	431733,33	2179549,16	431733,33	2179549,16	Картометрический метод	5	Закрепление отсутствует

1	2	3	4	5	6	7	8
32	431729,86	2179545,99	431729,86	2179545,99	Картометрический метод	5	Закрепление отсутствует
33	431727,35	2179543,68	431727,35	2179543,68	Картометрический метод	5	Закрепление отсутствует
34	431712,98	2179530,48	431712,98	2179530,48	Картометрический метод	5	Закрепление отсутствует
35	431688,73	2179511,96	431688,73	2179511,96	Картометрический метод	5	Закрепление отсутствует
36	431677,7	2179501,57	431677,7	2179501,57	Картометрический метод	5	Закрепление отсутствует
37	431670,49	2179491,41	431670,49	2179491,41	Картометрический метод	5	Закрепление отсутствует
38	431585,33	2179419,47	431585,33	2179419,47	Картометрический метод	5	Закрепление отсутствует
39	431561,04	2179398,95	431561,04	2179398,95	Картометрический метод	5	Закрепление отсутствует
40	431547,4	2179391,62	431547,4	2179391,62	Картометрический метод	5	Закрепление отсутствует
41	431519,17	2179363,03	431519,17	2179363,03	Картометрический метод	5	Закрепление отсутствует
42	431517,13	2179360,97	431517,13	2179360,97	Картометрический метод	5	Закрепление отсутствует
43	431507,71	2179350,83	431507,71	2179350,83	Картометрический метод	5	Закрепление отсутствует
44	431486,61	2179324,21	431486,61	2179324,21	Картометрический метод	5	Закрепление отсутствует
45	431464,4	2179299,73	431464,4	2179299,73	Картометрический метод	5	Закрепление отсутствует
46	431459,71	2179295,2	431459,71	2179295,2	Картометрический метод	5	Закрепление отсутствует
47	431435,86	2179278,91	431435,86	2179278,91	Картометрический метод	5	Закрепление отсутствует
48	431418,21	2179268,21	431418,21	2179268,21	Картометрический метод	5	Закрепление отсутствует
49	431408,29	2179259,55	431408,29	2179259,55	Картометрический метод	5	Закрепление отсутствует
50	431375,49	2179225,62	431375,49	2179225,62	Картометрический метод	5	Закрепление отсутствует
51	431366,92	2179204,48	431366,92	2179204,48	Картометрический метод	5	Закрепление отсутствует
52	431360,04	2179191,15	431360,04	2179191,15	Картометрический метод	5	Закрепление отсутствует



## Раздел 4

## План границ объекта



Масштаб 1:5000

## Используемые условные знаки и обозначения

- характерная точка границы объекта
- 12 номер характерной точки границы объекта
- существующая часть границы объекта, сведения о которой содержатся в Едином государственном реестре недвижимости
- граница кадастрового квартала
- существующая граница земельного участка, сведения о котором содержатся в Едином государственном реестре недвижимости
- × обозначение земельного участка, сведения о котором содержатся в Едином государственном реестре недвижимости
- 07.02.2008001 номер кадастрового квартала

Подпись

Дата "01" ноября 2023