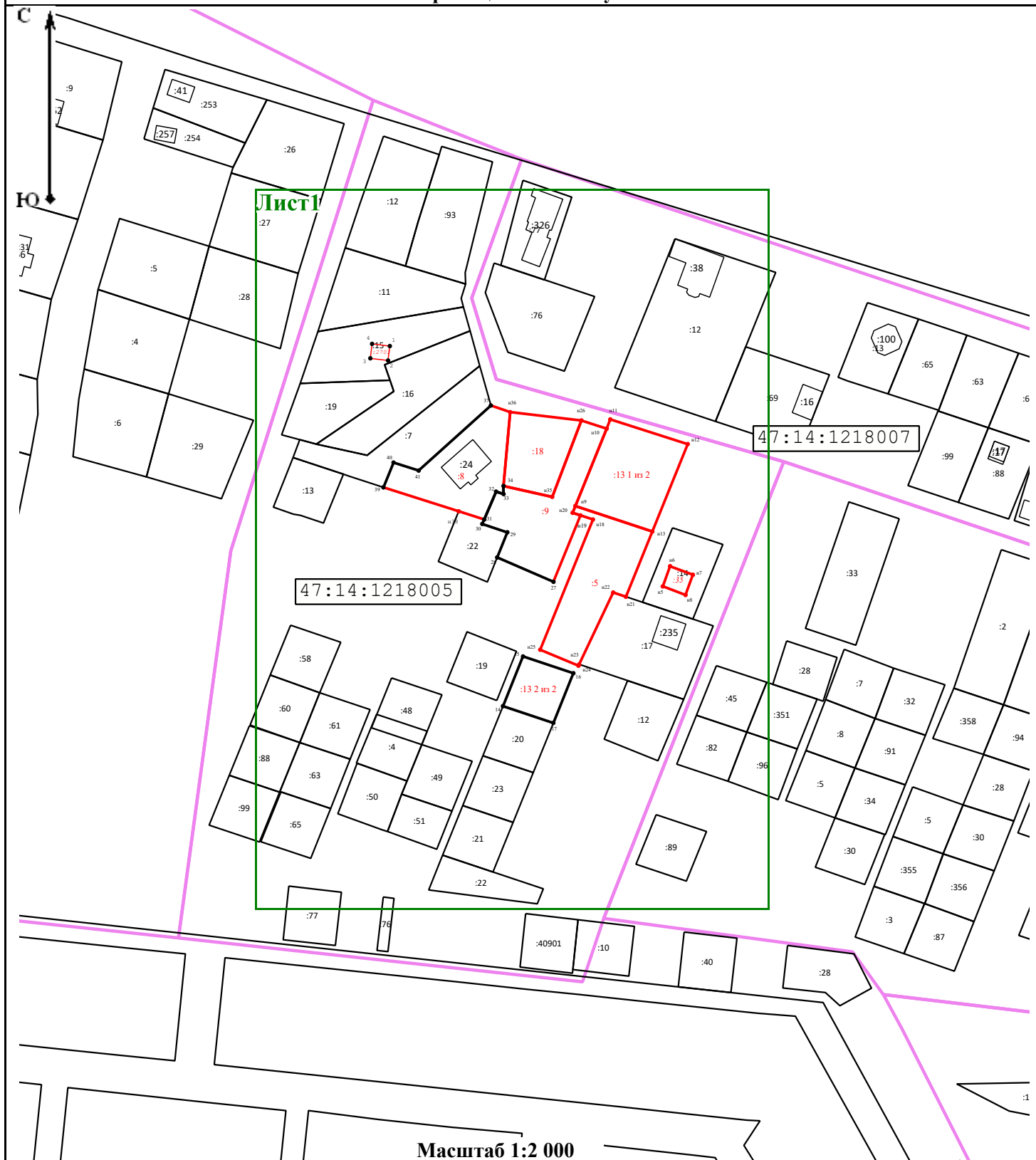








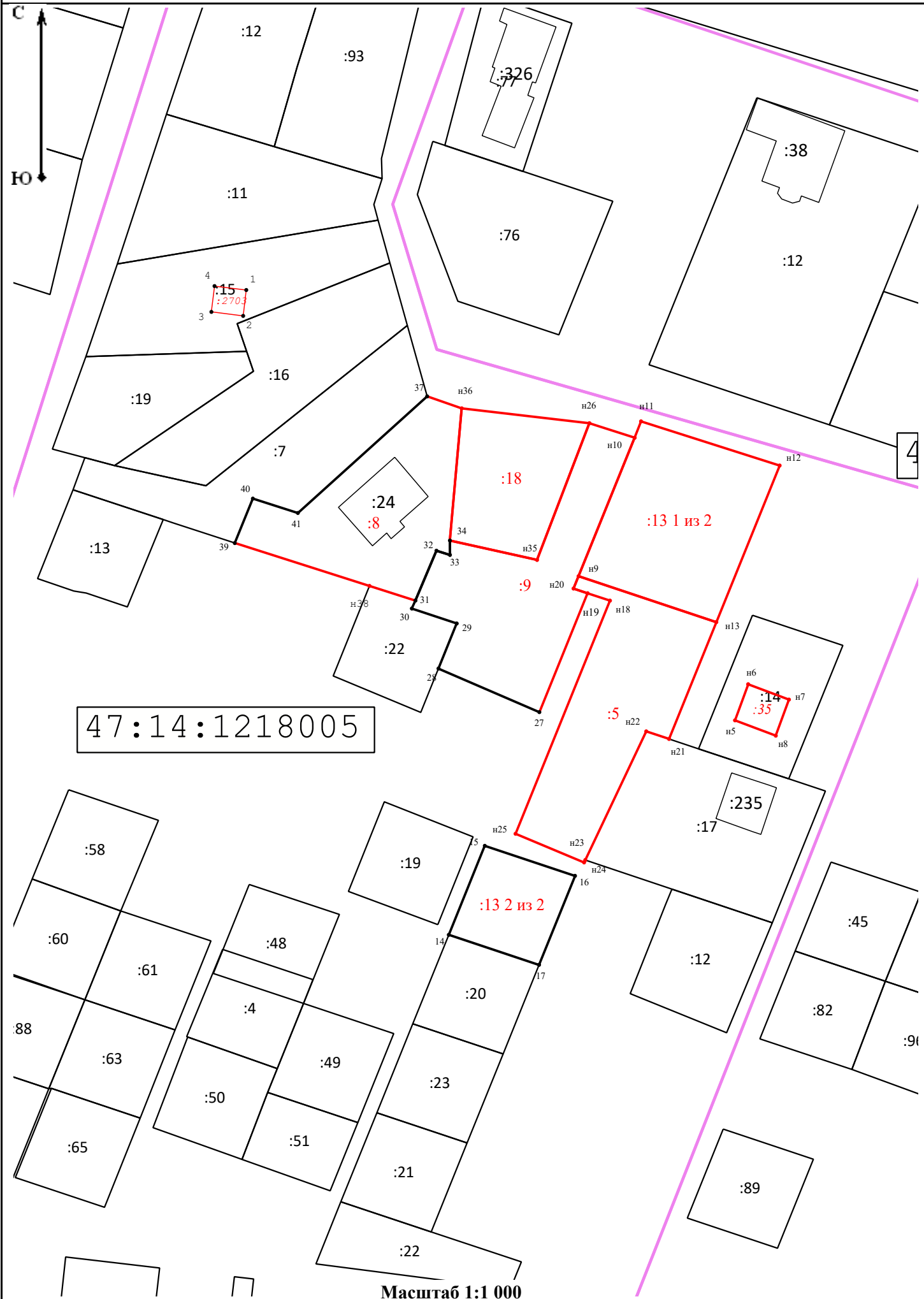
# Схема границ земельных участков



## Условные обозначения:

-  - Существующая часть границы, имеющиеся в ЕГРН сведения о которой достаточны для определения ее местоположения
-  - Вновь образованная часть границы, сведения о которой достаточны для определения ее местоположения
-  - Номер земельного участка
-  - Граница кадастрового квартала
-  - Обозначение характерной точки
-  - Обозначение новой характерной точки земельного участка

Лист 1



**Масштаб 1:1 000**