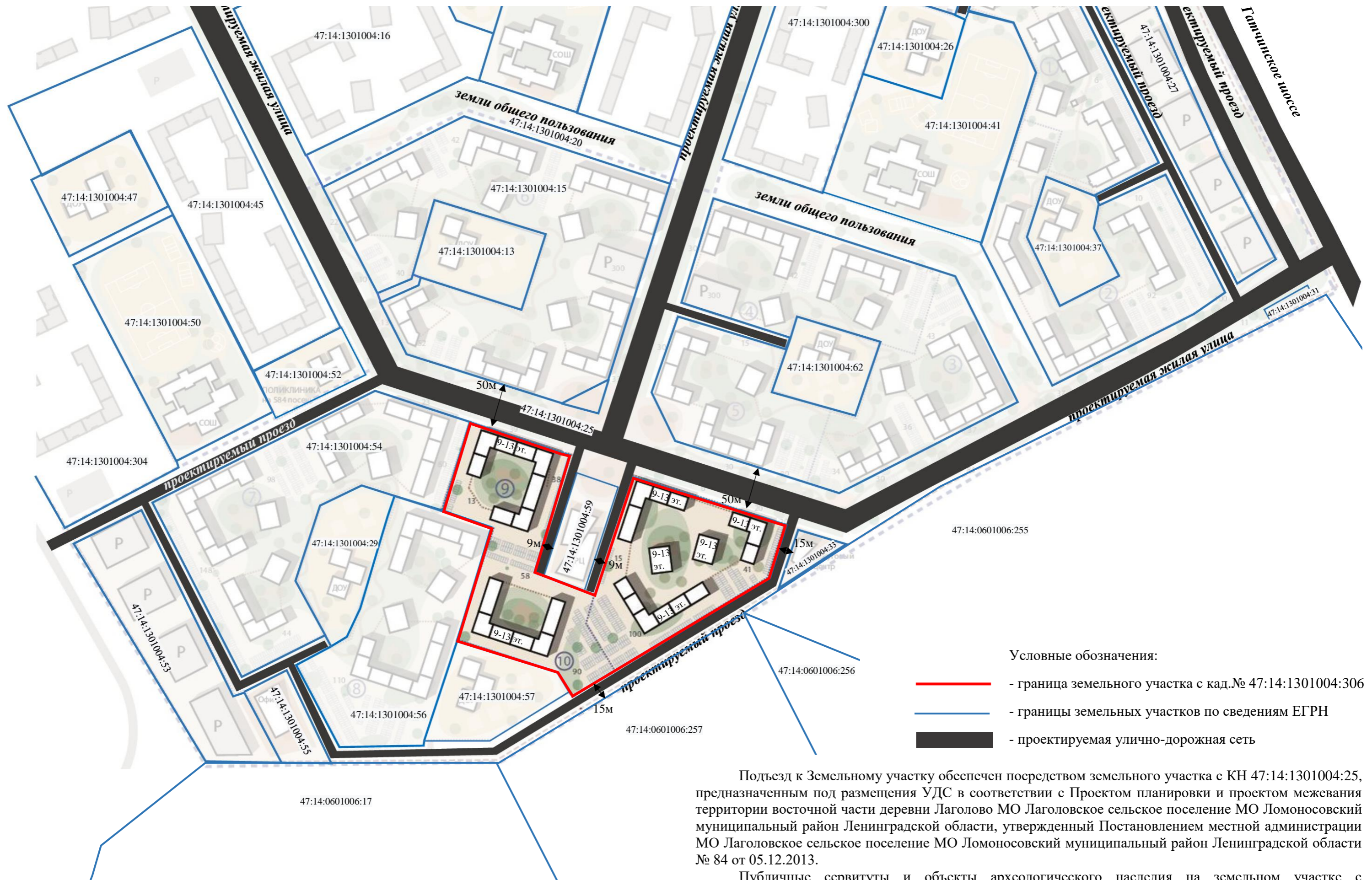





Схема планировочной организации земельного участка с кадастровым номером 47:14:1301004:306



Условные обозначения:

-  - граница земельного участка с кад.№ 47:14:1301004:306
-  - границы земельных участков по сведениям ЕГРН
-  - проектируемая улично-дорожная сеть

Подъезд к Земельному участку обеспечен посредством земельного участка с КН 47:14:1301004:25, предназначенным под размещения УДС в соответствии с Проектом планировки и проектом межевания территории восточной части деревни Лаголово МО Лаголовское сельское поселение МО Ломоносовский муниципальный район Ленинградской области, утвержденный Постановлением местной администрации МО Лаголовское сельское поселение МО Ломоносовский муниципальный район Ленинградской области № 84 от 05.12.2013.

Публичные сервитуты и объекты археологического наследия на земельном участке с КН 47:14:1301004:306 отсутствуют. На смежных земельных участках объекты капитального строительства отсутствуют.