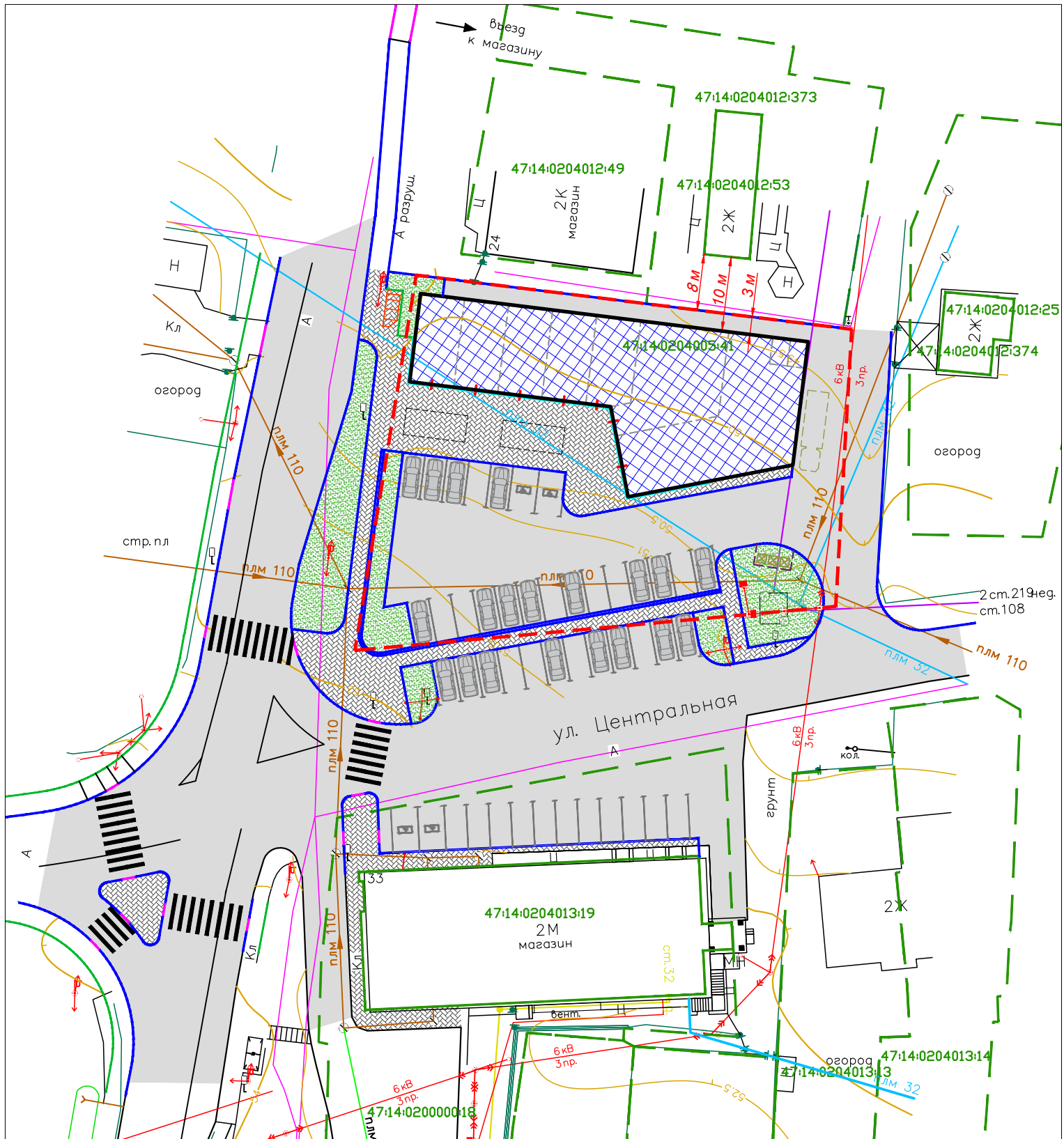
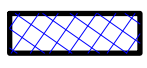





# Схема планировочной организации земельного участка



- 
- предполагаемое место размещения проектируемого здания 580 м<sup>2</sup>
- 
- границы земельного участка КН 47:14:0204005:41
- 
- границы земельных участков по сведениям ЕГРН
- 
- границы объектов капитального строительства по сведениям ЕГРН